

- LEGENDA :**
- ÁRVORES / ARBUSTOS
 - COTA DE SOLEIRA
 - CERCA DE ARAME FARPADO
 - EDIFICAÇÕES
 - POSTE PADRÃO
 - REGISTRO DE ÁGUA

REV.	DATA	MODIFICAÇÃO	APROVADO

DESENHOS DE REFERÊNCIA:

LEGENDA :

- Calçada
- Sarjeta / Meio-fio
- Pavimento em Pavies

NOTA:
Medidas apresentadas em metros.

PROJETO EXECUTIVO DE ENGENHARIA

RT.:

DESENHO:

CONFERIDO:

PREFEITURA MUNICIPAL DE PRESIDENTE KENNEDY

ESTUDO PARA IMPLANTAÇÃO, RESTAURAÇÃO E REABILITAÇÃO DE VIAS URBANAS

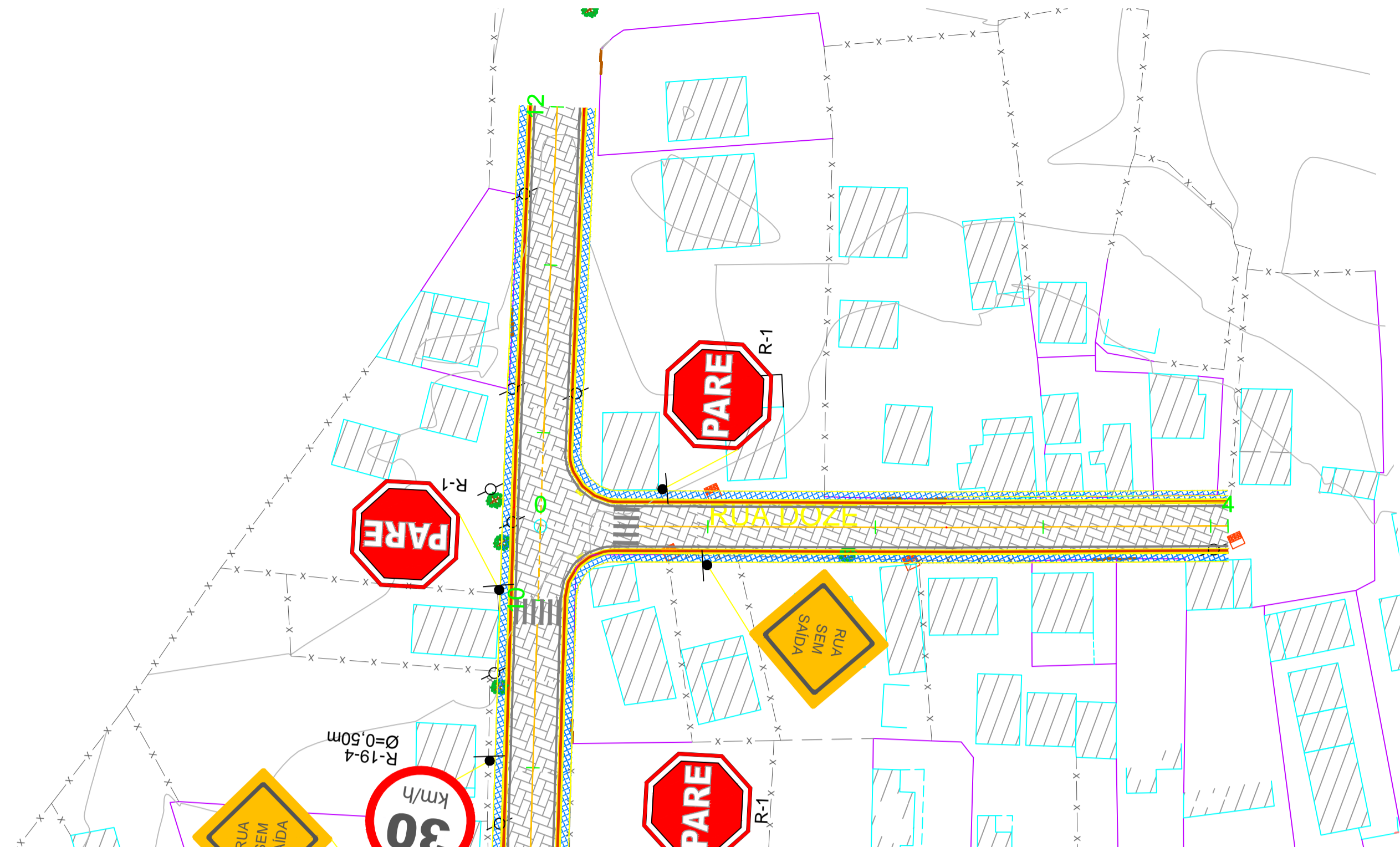
LOCAL: DISTRITO DE MAROBÁ - ETAPA 03
TRECHO: RUA 08 - EST. 0+0,00 A EST. 15+0,00
TRECHO: RUA 08 - EST. 15+0,00 A EST. 30+0,00

EXTENSÃO: 2,452 Km

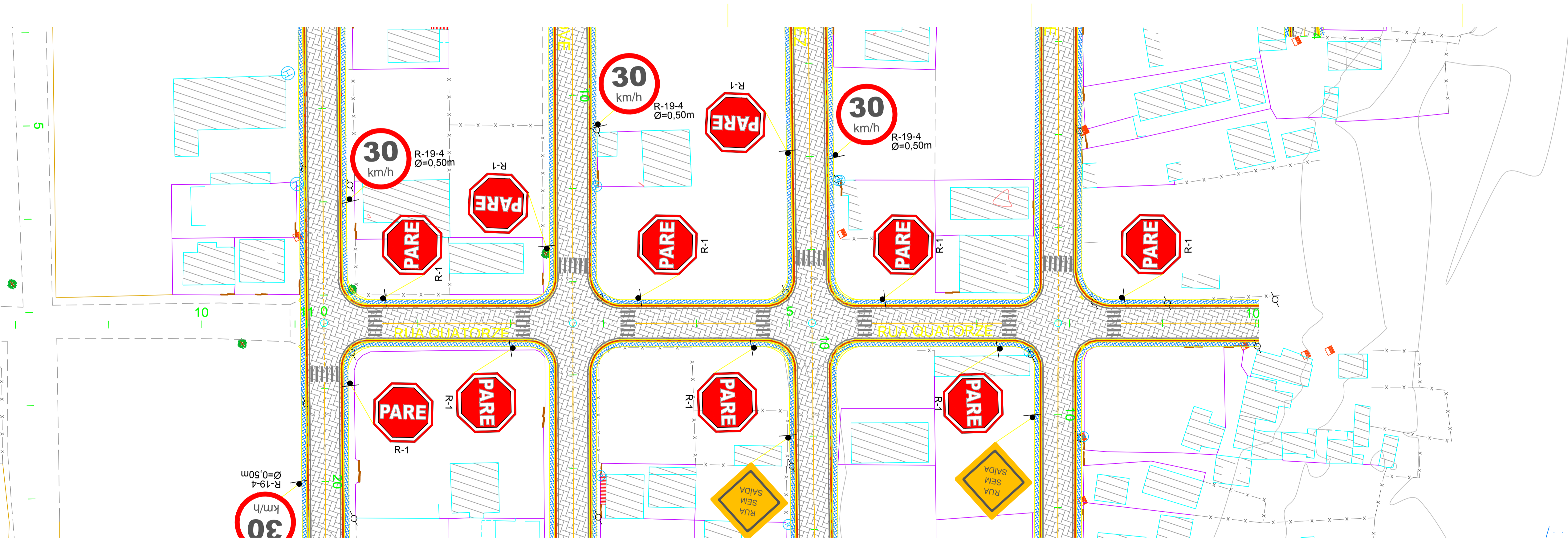
ESCALA:
H 1:500

FOLHA:
SN-01





- LEGENDA :**
- ÁRVORES / ARBUSTOS
 - COTA DE SOLEIRA
 - CERCA DE ARAME FARPADO
 - EDIFICAÇÕES
 - POSTE PADRÃO
 - REGISTRO DE ÁGUA



REV.	DATA	MODIFICAÇÃO	APROVADO

DESENHOS DE REFERÊNCIA:

- LEGENDA :**
- Calçada
 - Sarjeta / Meio-fio
 - Pavimento em Pavieses
- NOTA:
Medidas apresentadas em metros.

PROJETO EXECUTIVO DE ENGENHARIA

RT.:

DESENHO:

CONFERIDO:

PREFEITURA MUNICIPAL DE PRESIDENTE KENNEDY

ESTUDO PARA IMPLANTAÇÃO, RESTAURAÇÃO E REABILITAÇÃO DE VIAS URBANAS

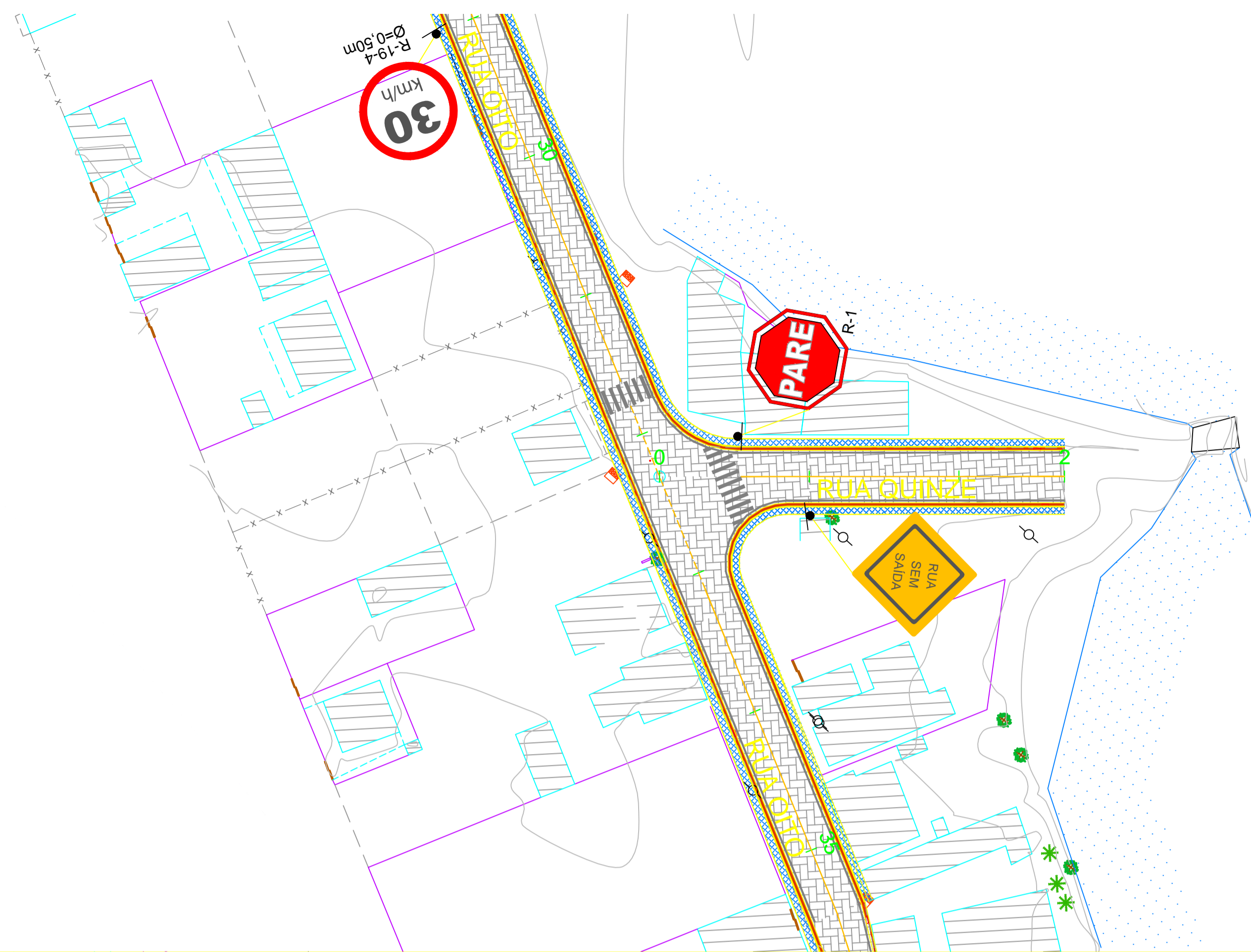
LOCAL: DISTRITO DE MAROBÁ - ETAPA 03
TRECHO: RUA 12 - EST. 0+0,00 A EST. 4+2,060
TRECHO: RUA 14 - EST. 0+0,00 A EST. 10+0,622

EXTENSÃO: 2,452 Km

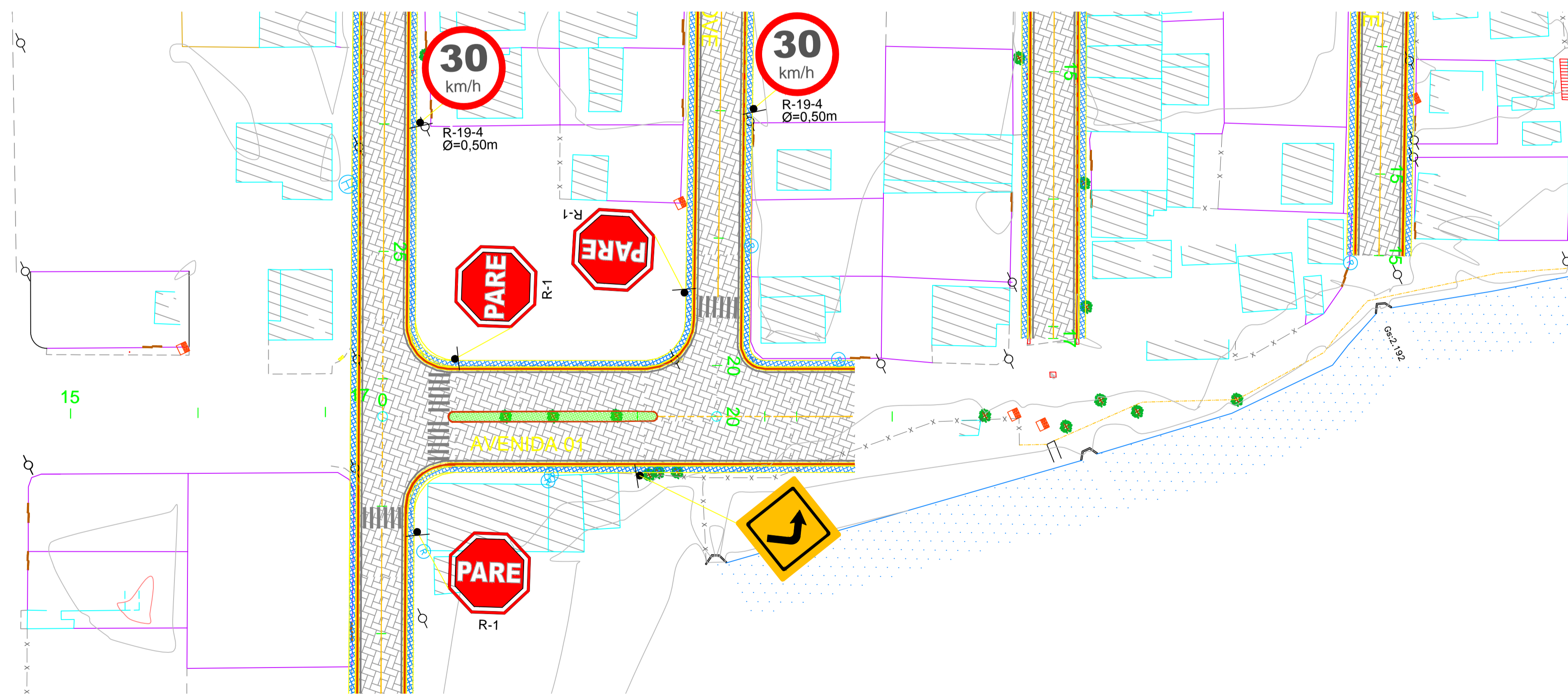
ESCALA:
H 1:500

PROJETO DE SINALIZAÇÃO PLANTA BAIXA





- LEGENDA:
- ÁRVORES / ARBUSTOS
 - COTA DE SOLEIRA
 - CERCA DE ARAME FARPADO
 - EDIFICAÇÕES
 - POSTE PADRÃO
 - REGISTRO DE ÁGUA



REV.	DATA	MODIFICAÇÃO	APROVADO

DESENHOS DE REFERÊNCIA:

- LEGENDA:
- Calçada
 - Sarjeta / Meio-fio
 - Pavimento em Pavieess
- NOTA:
Medidas apresentadas em metros.

PREFEITURA MUNICIPAL DE PRESIDENTE KENNEDY

ESTUDO PARA IMPLANTAÇÃO, RESTAURAÇÃO E REABILITAÇÃO DE VIAS URBANAS

LOCAL: DISTRITO DE MAROBÁ - ETAPA 03
TRECHO: RUA 15 - EST. 0+0,00 A EST. 2+14,109
TRECHO: AVENIDA 01 - EST. 0+0,00 A EST. 3+5,000

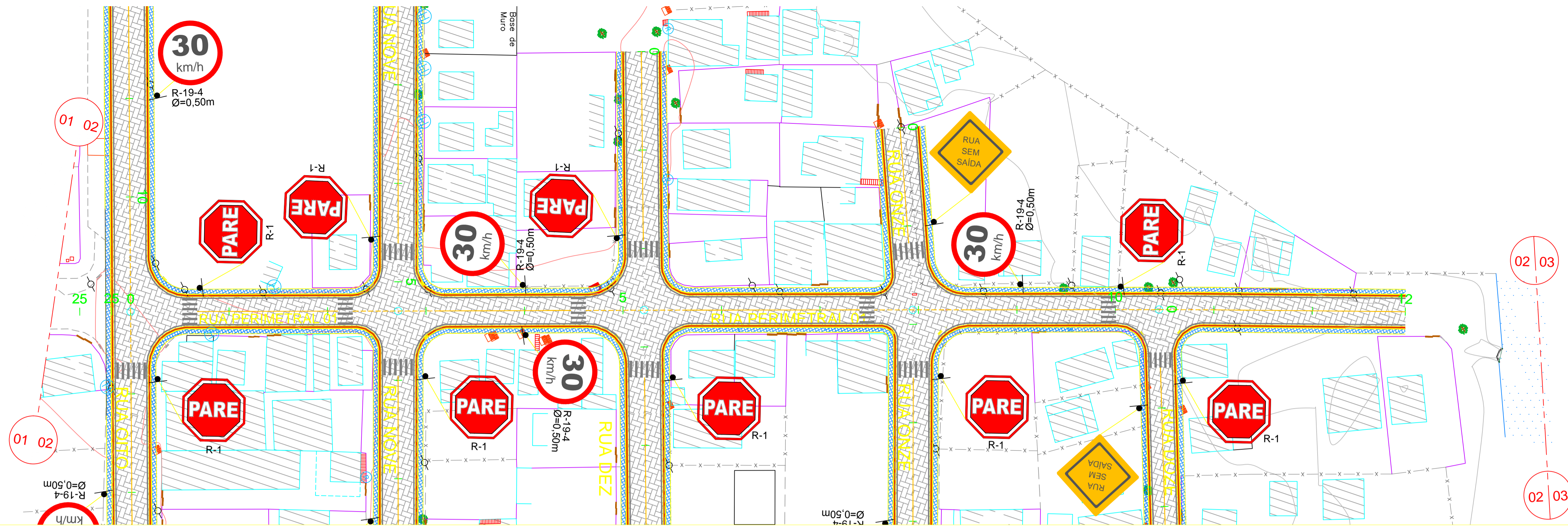
EXTENSÃO: 2,452 Km

PROJETO DE SINALIZAÇÃO PLANTA BAIXA

ESCALA:
H 1:500

FOLHA:
SN-06





- LEGENDA :**
- ÁRVORES / ARBUSTOS
 - COTA DE SOLEIRA
 - CERCA DE ARAME FARPADO
 - EDIFICAÇÕES
 - POSTE PADRÃO
 - REGISTRO DE ÁGUA

REV.	DATA	MODIFICAÇÃO	APROVADO

DESENHOS DE REFERÊNCIA:

- LEGENDA :**
- Calçada
 - Sarjeta / Meio-fio
 - Pavimento em Paviess
- NOTA:
Medidas apresentadas em metros.

PREFEITURA MUNICIPAL DE PRESIDENTE KENNEDY

ESTUDO PARA IMPLANTAÇÃO, RESTAURAÇÃO E REABILITAÇÃO DE VIAS URBANAS

LOCAL: DISTRITO DE MAROBÁ - ETAPA 03
TRECHO: RUA PERIMETRAL 01 - EST. 00+00,00 A EST. 8+7,840

EXTENSÃO: 2,452 Km

ESCALA:
H 1:500

FOLHA:
SN-07

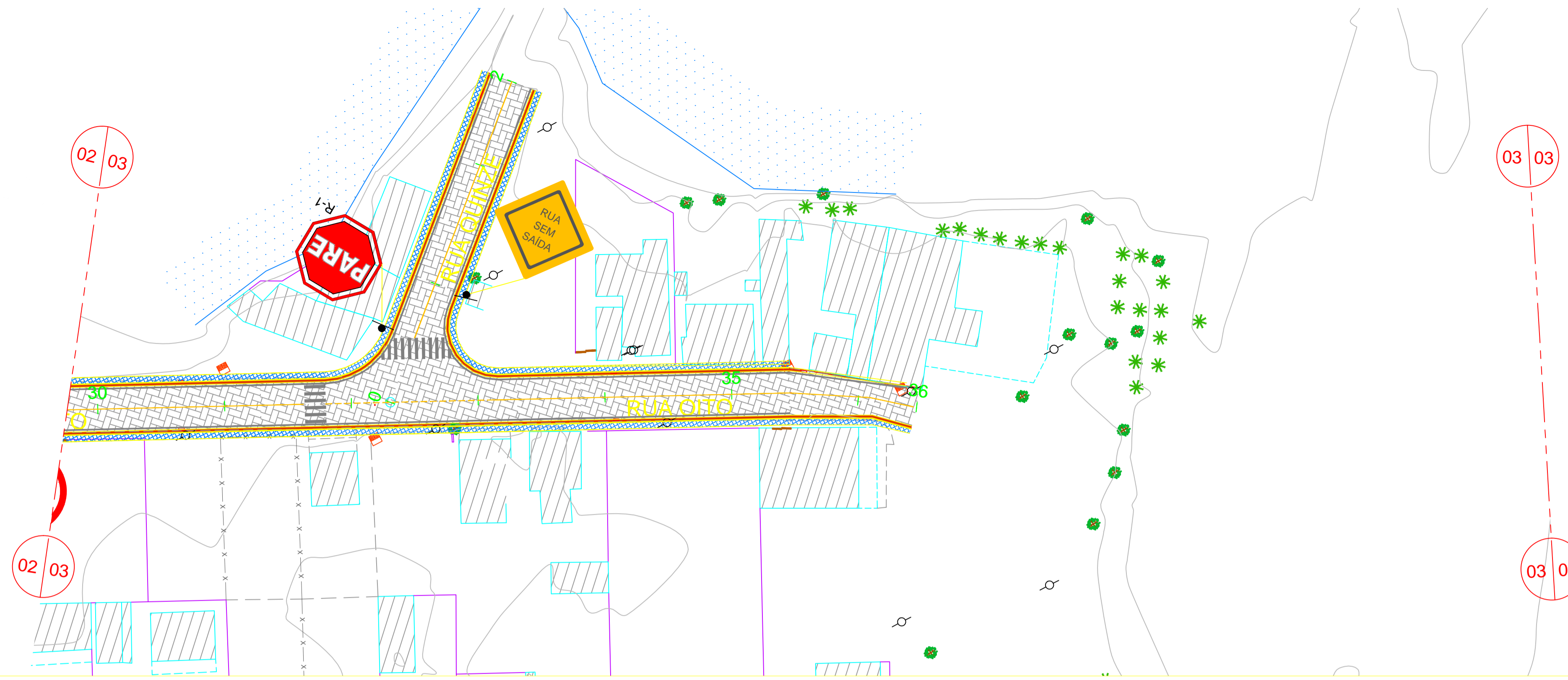


PROJETO EXECUTIVO DE ENGENHARIA

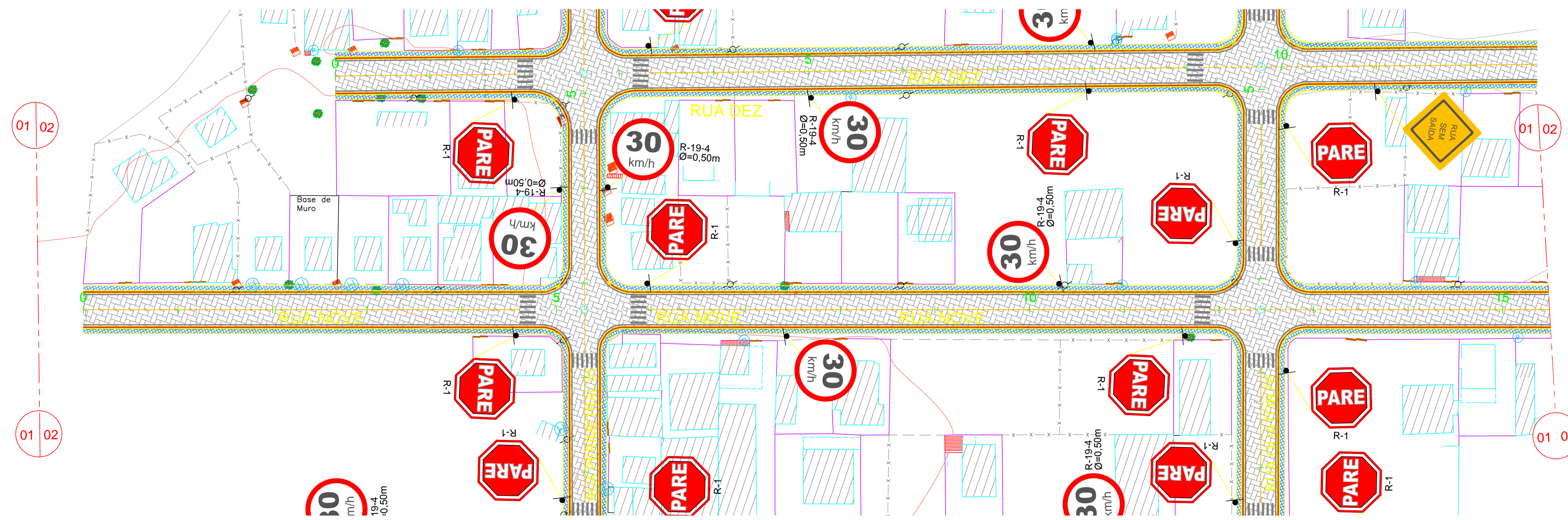
RT.:

DESENHO:

CONFERIDO:



- LEGENDA :**
- ÁRVORES / ARBUSTOS
 - COTA DE SOLEIRA
 - CERCA DE ARAME FARPADO
 - EDIFICAÇÕES
 - POSTE PADRÃO
 - REGISTRO DE ÁGUA



REV.	DATA	MODIFICAÇÃO	APROVADO

DESENHOS DE REFERÊNCIA:

- LEGENDA :**
- Calçada
 - Sarjeta / Meio-fio
 - Pavimento em Pavieess
- NOTA:
Medidas apresentadas em metros.

PREFEITURA MUNICIPAL DE PRESIDENTE KENNEDY

ESTUDO PARA IMPLANTAÇÃO, RESTAURAÇÃO E REABILITAÇÃO DE VIAS URBANAS

LOCAL: DISTRITO DE MAROBÁ - ETAPA 03
TRECHO: RUA 08 - EST. 30+0,00 A EST. 36+9,279
TRECHO: RUA 09 - EST. 0+0,00 A EST. 15+0,00

EXTENSÃO: 2,452 Km

ESCALA:
H 1:500

FOLHA:
SN-02

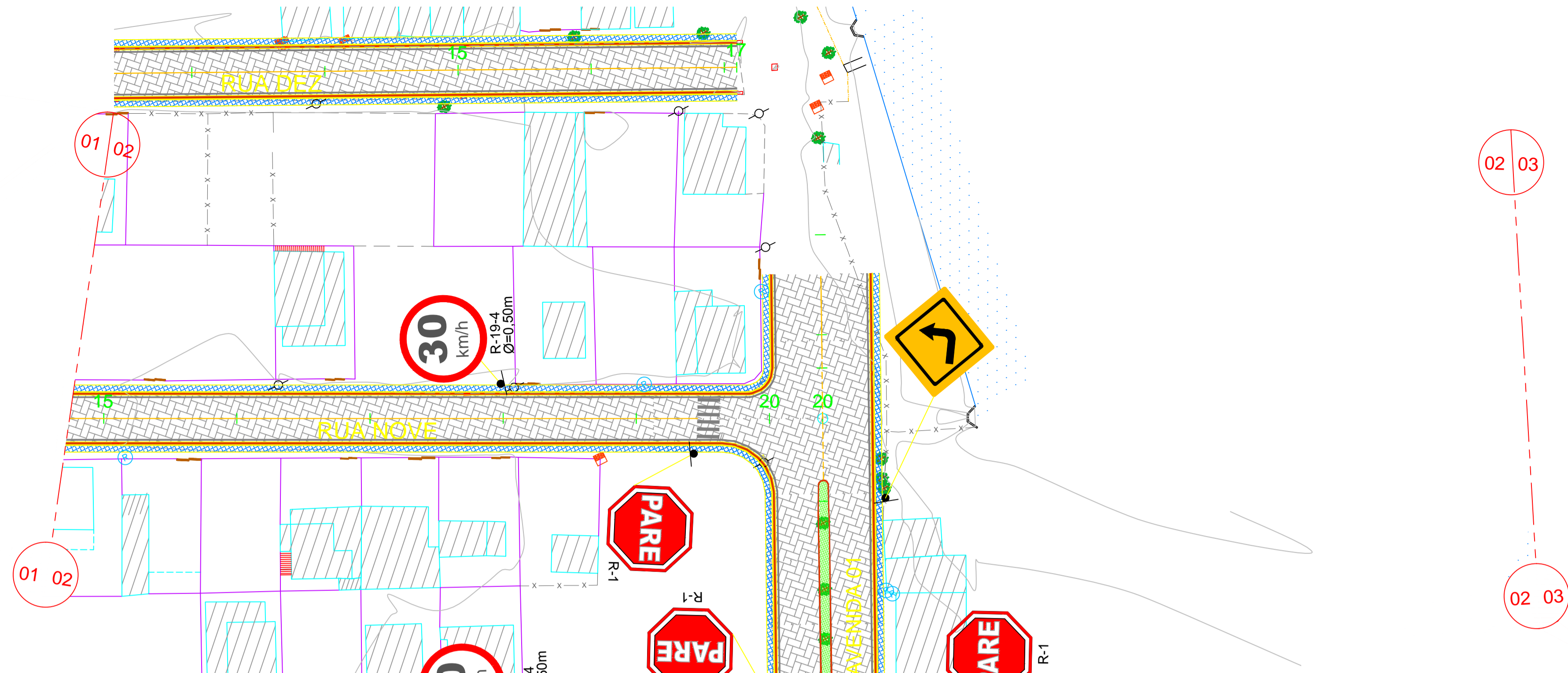


PROJETO EXECUTIVO DE ENGENHARIA

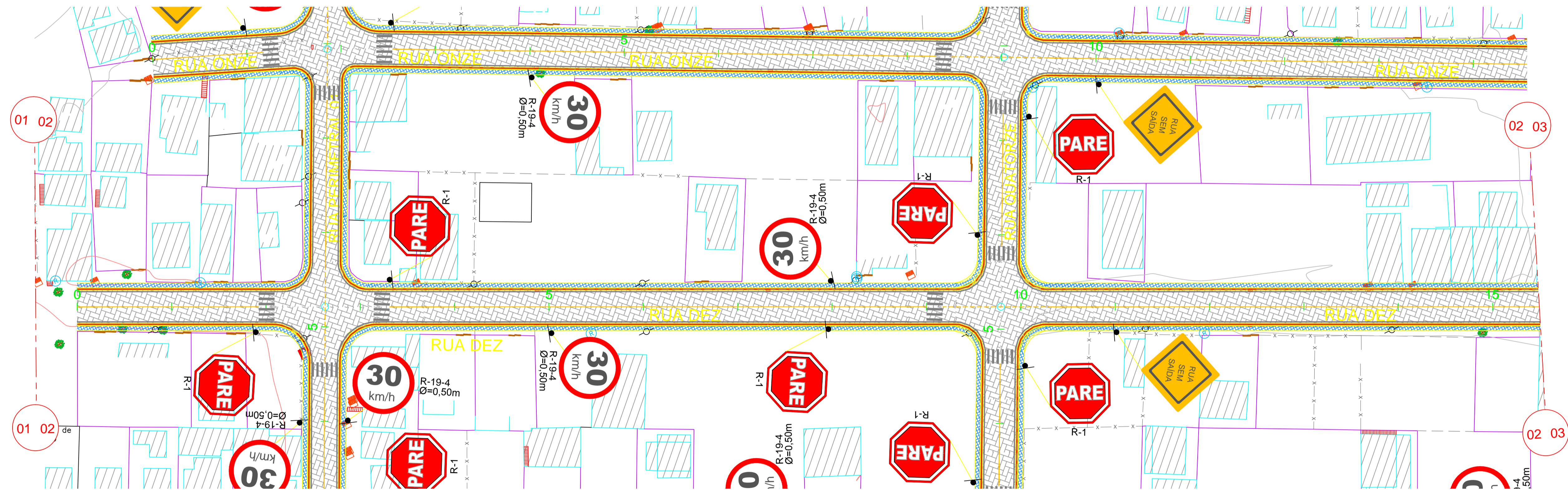
RT.:

DESENHO:

CONFERIDO:



- LEGENDA :**
- ÁRVORES / ARBUSTOS
 - COTA DE SOLEIRA
 - CERCA DE ARAME FARPADO
 - EDIFICAÇÕES
 - POSTE PADRÃO
 - REGISTRO DE ÁGUA



REV.	DATA	MODIFICAÇÃO	APROVADO

DESENHOS DE REFERÊNCIA:

- LEGENDA :**
- Calçada
 - Sarjeta / Meio-fio
 - Pavimento em Paviess
- NOTA:
Medidas apresentadas em metros.

PREFEITURA MUNICIPAL DE PRESIDENTE KENNEDY

ESTUDO PARA IMPLANTAÇÃO, RESTAURAÇÃO E REABILITAÇÃO DE VIAS URBANAS

LOCAL: DISTRITO DE MAROBÁ - ETAPA 03
TRECHO: RUA 09 - EST. 15+0,00 A EST. 20+8,011
TRECHO: RUA 10 - EST. 0+0,00 A EST. 15+0,00

EXTENSÃO: 2,452 Km

ESCALA:
H 1:500

FOLHA:
SN-03

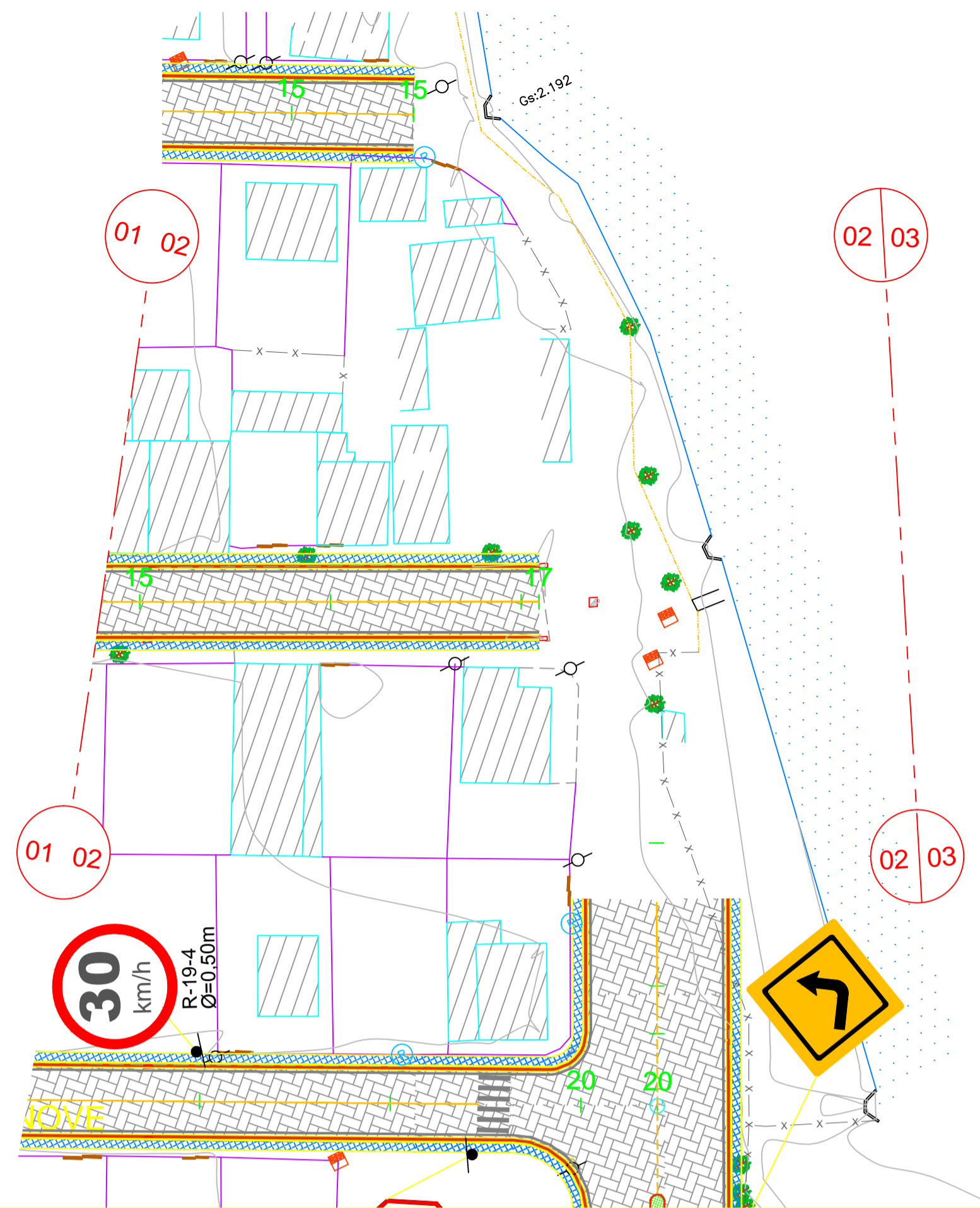


PROJETO EXECUTIVO DE ENGENHARIA

RT.:

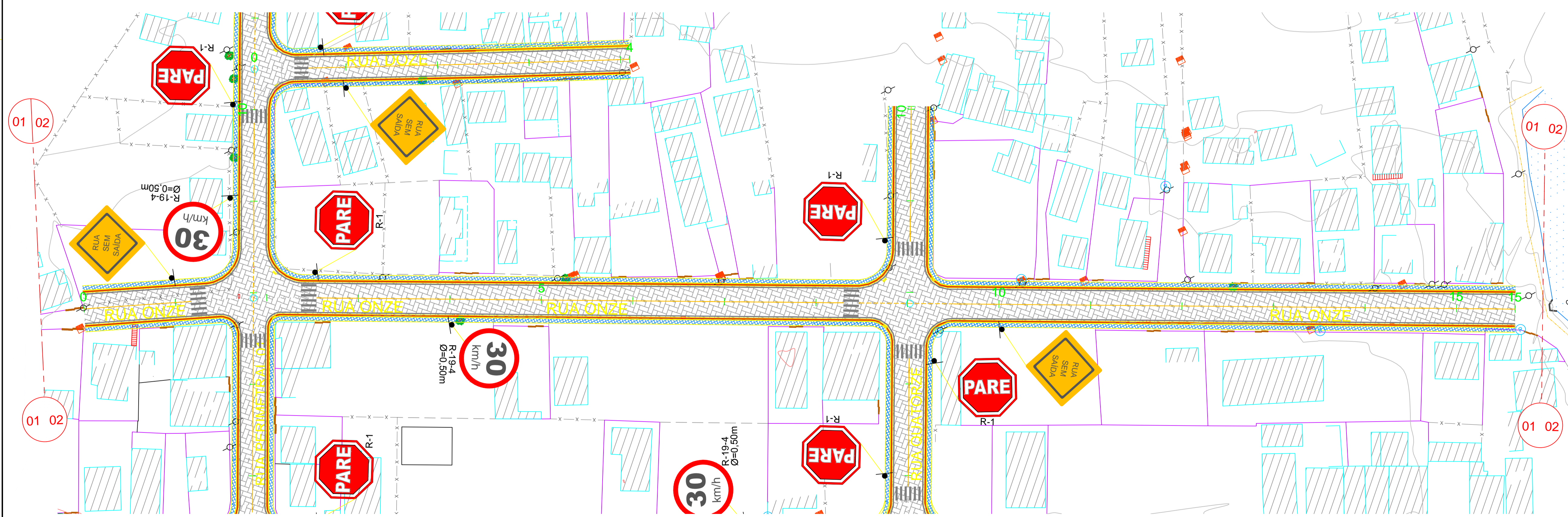
DESENHO:

CONFERIDO:



LEGENDA :

-  ÁRVORES / ARBUSTOS
-  COTA DE SOLEIRA
-  CERCA DE ARAME FARPADO
-  EDIFICAÇÕES
-  POSTE PADRÃO
-  REGISTRO DE ÁGUA



DESENHOS DE REFERÊNCIA:

LEGENDA :

-  Calçada
-  Sarjeta / Meio-fio
-  Pavimento em Pavieses

NOTA:
Medidas apresentadas em metros.

PROJETO EXECUTIVO DE ENGENHARIA

RT.:
DESENHO:
CONFERIDO:

PREFEITURA MUNICIPAL DE PRESIDENTE KENNEDY

ESTUDO PARA IMPLANTAÇÃO, RESTAURAÇÃO E REABILITAÇÃO DE VIAS URBANAS

LOCAL: DISTRITO DE MAROBÁ - ETAPA 03
TRECHO: RUA 10 - EST. 15+0,00 A EST. 17+1,871
TRECHO: RUA 11 - EST. 0+0,00 A EST. 15+12,801

EXTENSÃO: 2,452 Km

PROJETO DE SINALIZAÇÃO
PLANTA BAIXA

ESCALA:
H 1:500



FOLHA:
SN-04

REV.	DATA	MODIFICAÇÃO	APROVADO