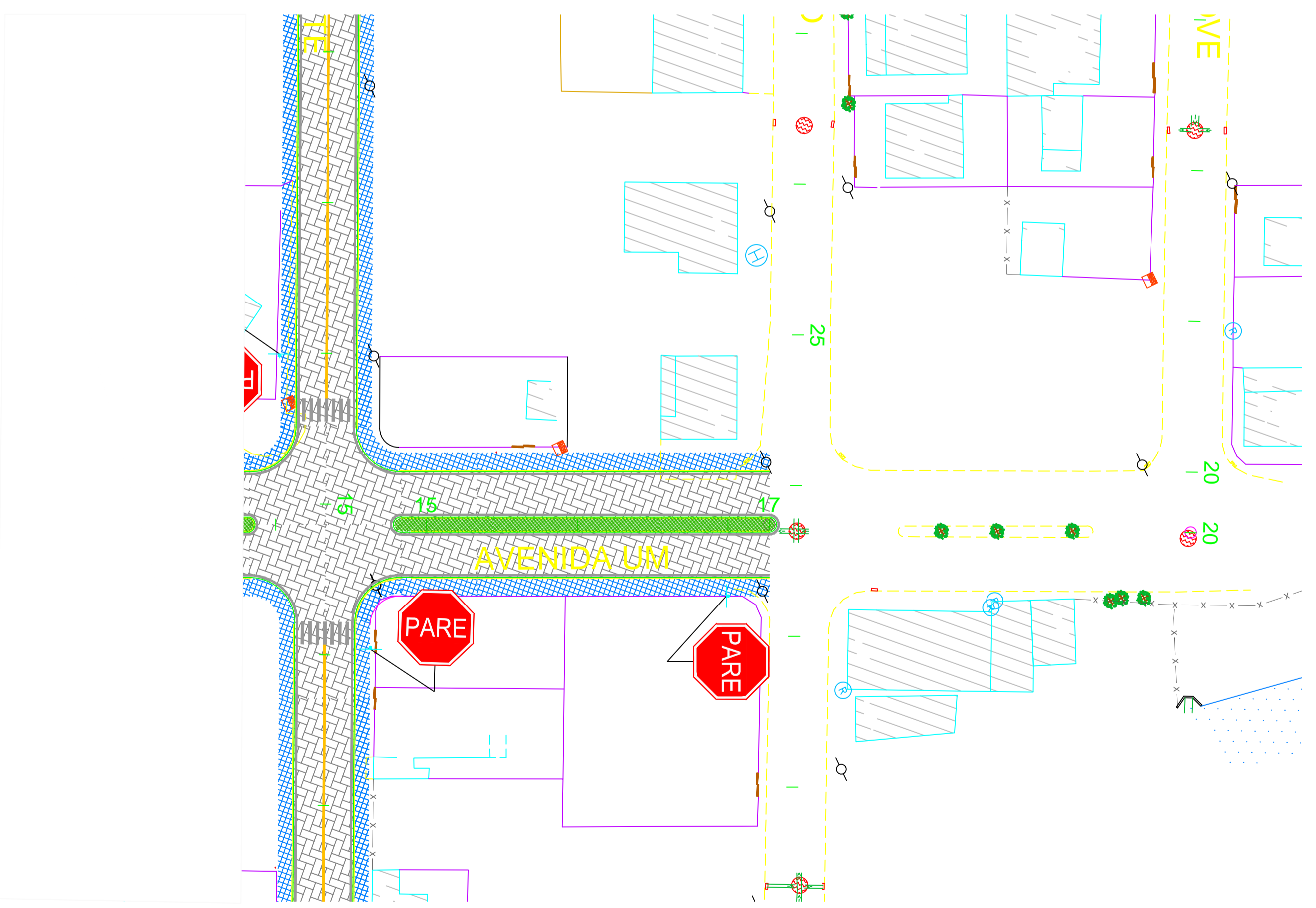


- LEGENDA :**
- ÁRVORES / ARBUSTOS
  - COTA DE SOLEIRA
  - CERCA DE ARAME FARPADO
  - EDIFICAÇÕES
  - POSTE PADRÃO
  - REGISTRO DE ÁGUA



REV.	DATA	MODIFICAÇÃO	APROVADO

DESENHOS DE REFERÊNCIA:

- LEGENDA :**
- Calçada
  - Sarjeta / Meio-fio
  - Pavimento em Pavieses
- NOTA:  
Medidas apresentadas em metros.

**PROJETO EXECUTIVO DE ENGENHARIA**

RT.:

DESENHO:

CONFERIDO:

**PREFEITURA MUNICIPAL DE PRESIDENTE KENNEDY**

ESTUDO PARA IMPLANTAÇÃO, RESTAURAÇÃO E REABILITAÇÃO DE VIAS URBANAS

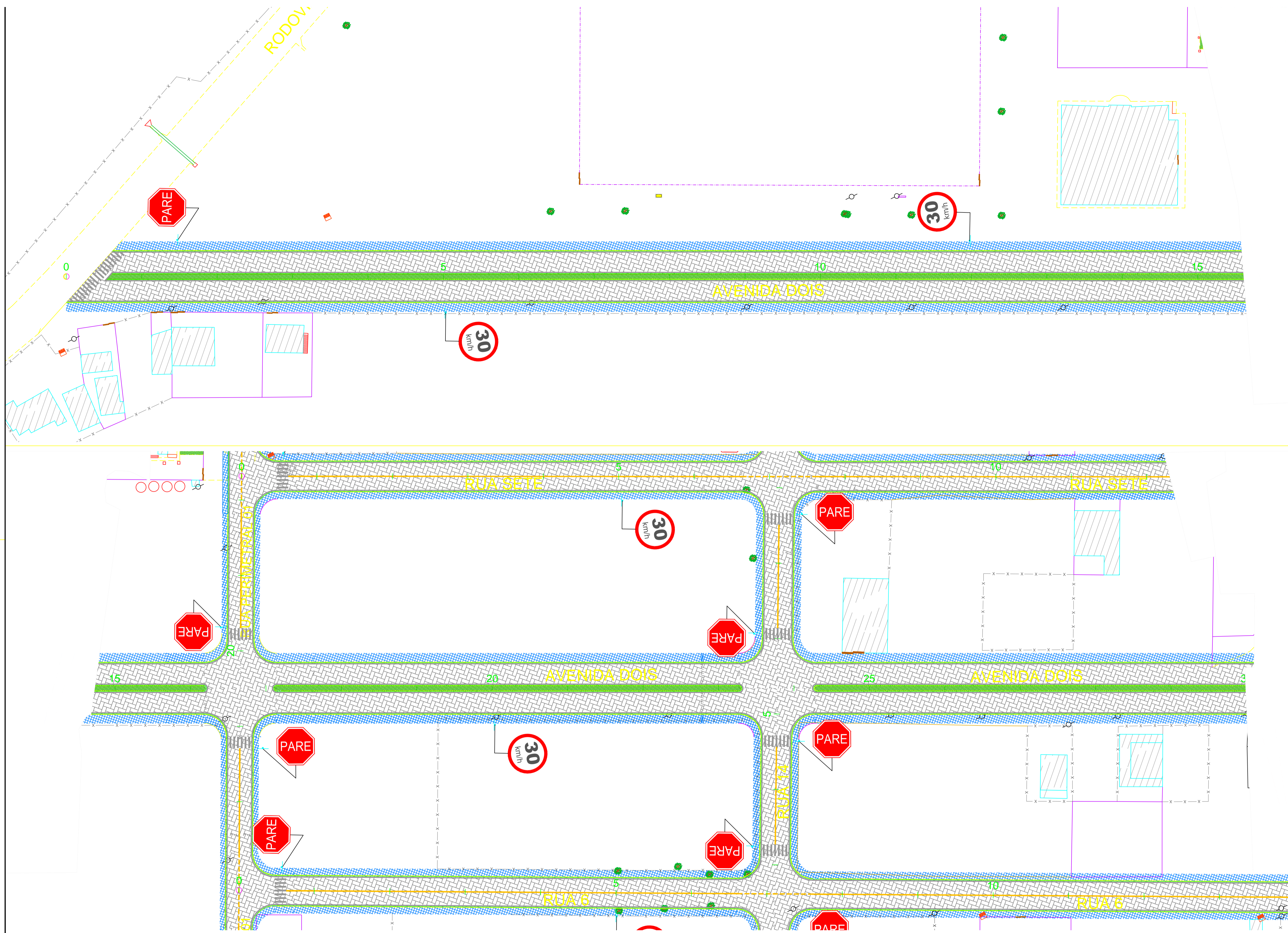
LOCAL: DISTRITO DE MAROBÁ - ETAPA 02  
TRECHO: AVENIDA 01 - EST. 0+0,00 A EST. 15+0,00  
TRECHO: AVENIDA 01 - EST. 15+0,00 A EST. 17+5,49

EXTENSÃO: 4,716 Km

ESCALA:  
H 1:500

**PROJETO DE SINALIZAÇÃO PLANTA BAIXA**





- LEGENDA :**
- ÁRVORES / ARBUSTOS
  - COTA DE SOLEIRA
  - CERCA DE ARAME FARPADO
  - EDIFICAÇÕES
  - POSTE PADRÃO
  - REGISTRO DE ÁGUA

REV.	DATA	MODIFICAÇÃO	APROVADO

DESENHOS DE REFERÊNCIA:

- LEGENDA :**
- Calçada
  - Sarjeta / Meio-fio
  - Pavimento em Pavieses
- NOTA:  
Medidas apresentadas em metros.

**PREFEITURA MUNICIPAL DE PRESIDENTE KENNEDY**

ESTUDO PARA IMPLANTAÇÃO, RESTAURAÇÃO E REABILITAÇÃO DE VIAS URBANAS

LOCAL: DISTRITO DE MAROBÁ - ETAPA 02  
 TRECHO: AVENIDA 02 - EST. 0+0,00 A EST. 15+0,00  
 TRECHO: AVENIDA 02 - EST. 15+0,00 A EST. 30+0,00

EXTENSÃO: 4,716 Km

ESCALA:  
H 1:500

FOLHA:  
SN-02



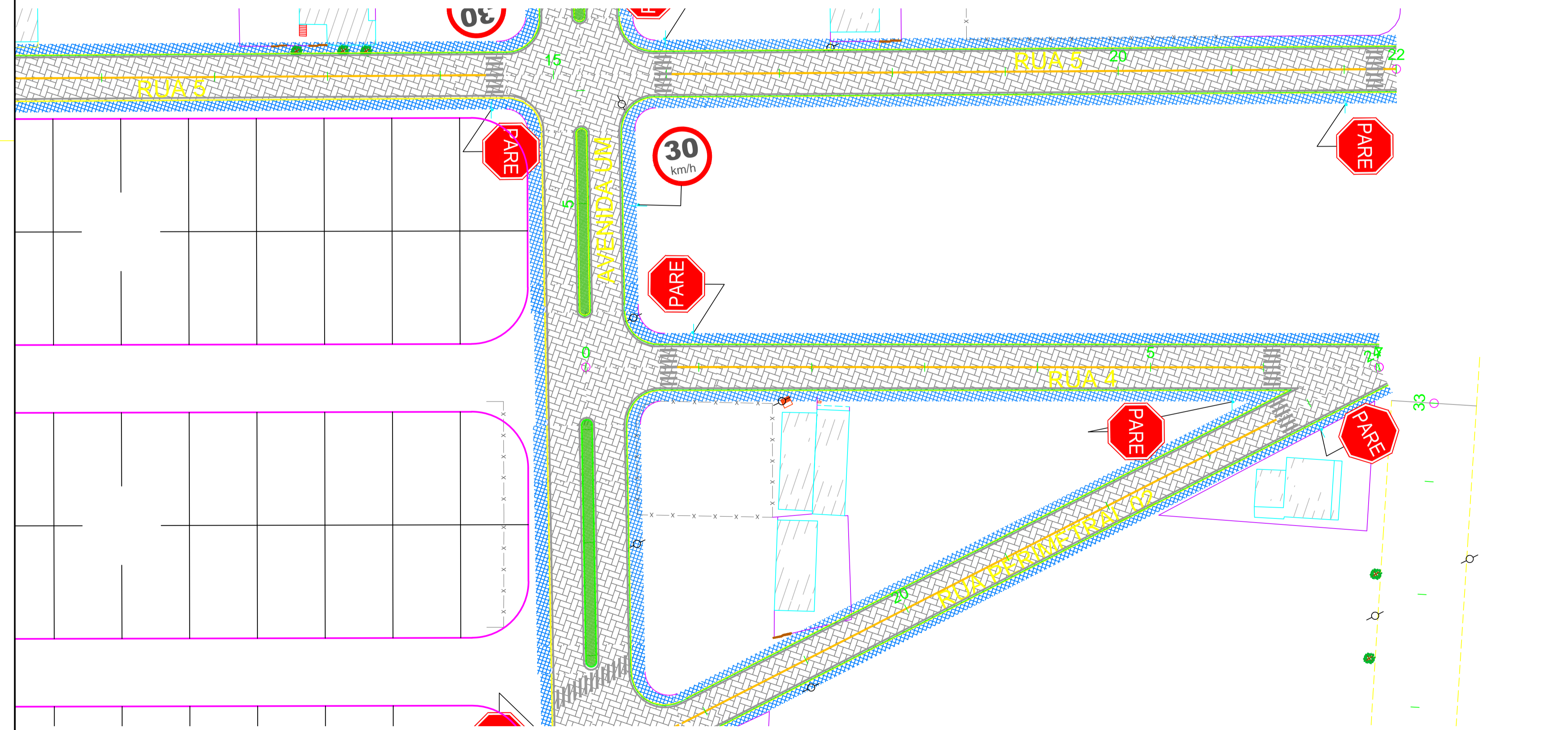
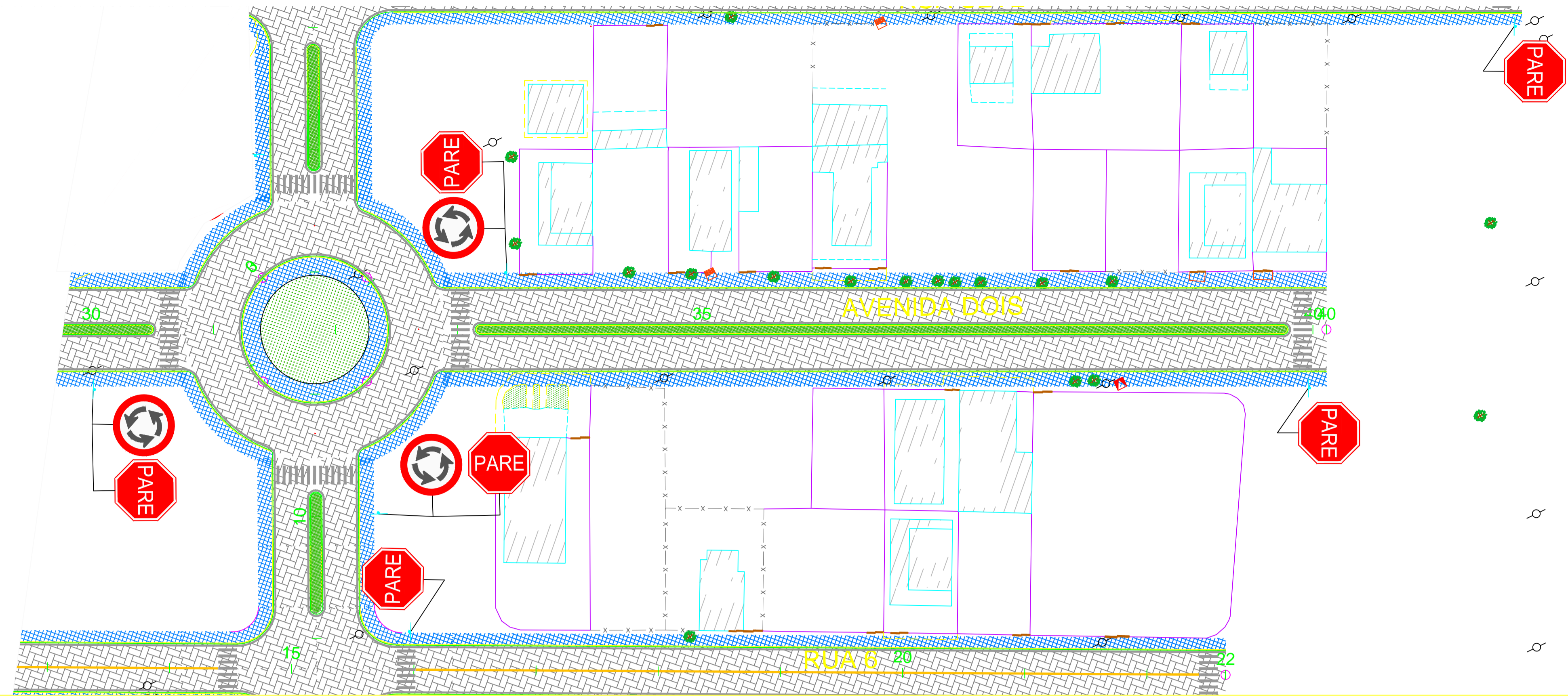
**PROJETO EXECUTIVO DE ENGENHARIA**

RT.:

DESENHO:

CONFERIDO:

**PROJETO DE SINALIZAÇÃO PLANTA BAIXA**



- LEGENDA :**
- ÁRVORES / ARBUSTOS
  - COTA DE SOLEIRA
  - CERCA DE ARAME FARPADO
  - EDIFICAÇÕES
  - POSTE PADRÃO
  - REGISTRO DE ÁGUA

REV.	DATA	MODIFICAÇÃO	APROVADO

DESENHOS DE REFERÊNCIA:

LEGENDA :

- Calçada
- Sarjeta / Meio-fio
- Pavimento em Pavieess

NOTA:  
Medidas apresentadas em metros.

PROJETO EXECUTIVO DE ENGENHARIA

RT.:

DESENHO:

CONFERIDO:

PREFEITURA MUNICIPAL DE PRESIDENTE KENNEDY

ESTUDO PARA IMPLANTAÇÃO, RESTAURAÇÃO E REABILITAÇÃO DE VIAS URBANAS

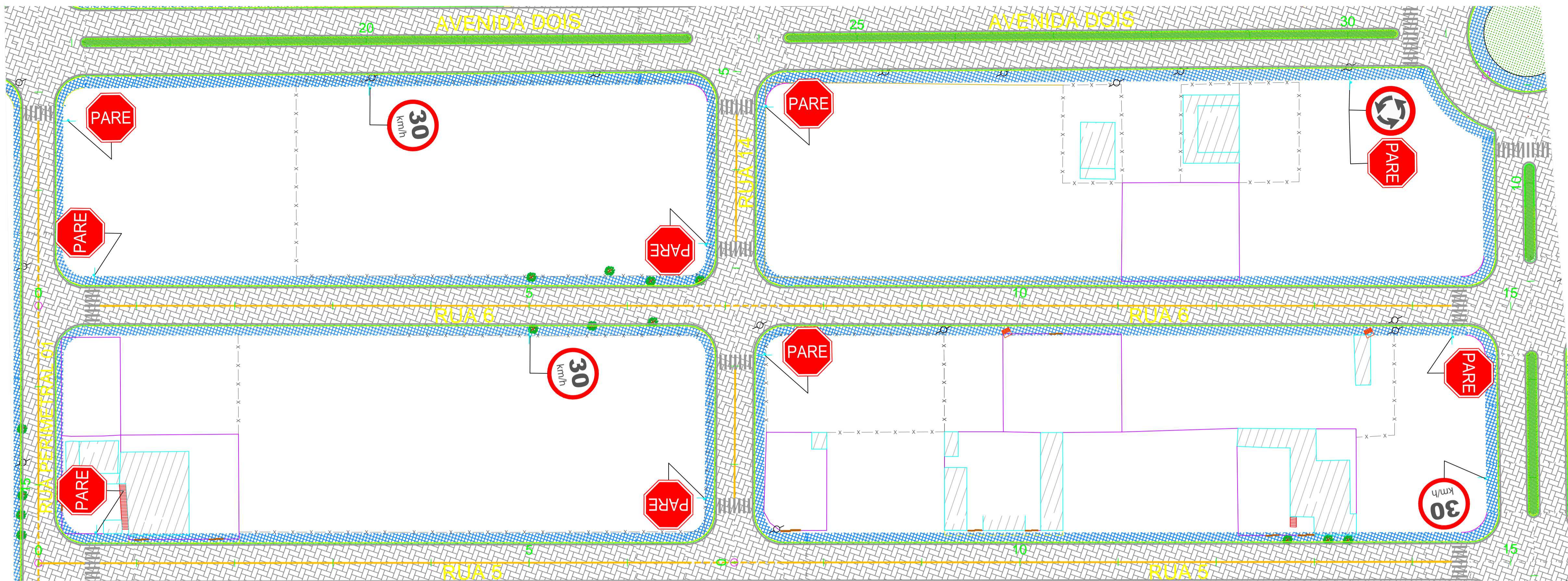
LOCAL: DISTRITO DE MAROBÁ - ETAPA 02  
TRECHO: AVENIDA 02 - EST. 30+0,00 A EST. 40+2,19  
TRECHO: RUA 04 - EST. 0+0,00 A EST. 7+0,46

EXTENSÃO: 4,716 Km

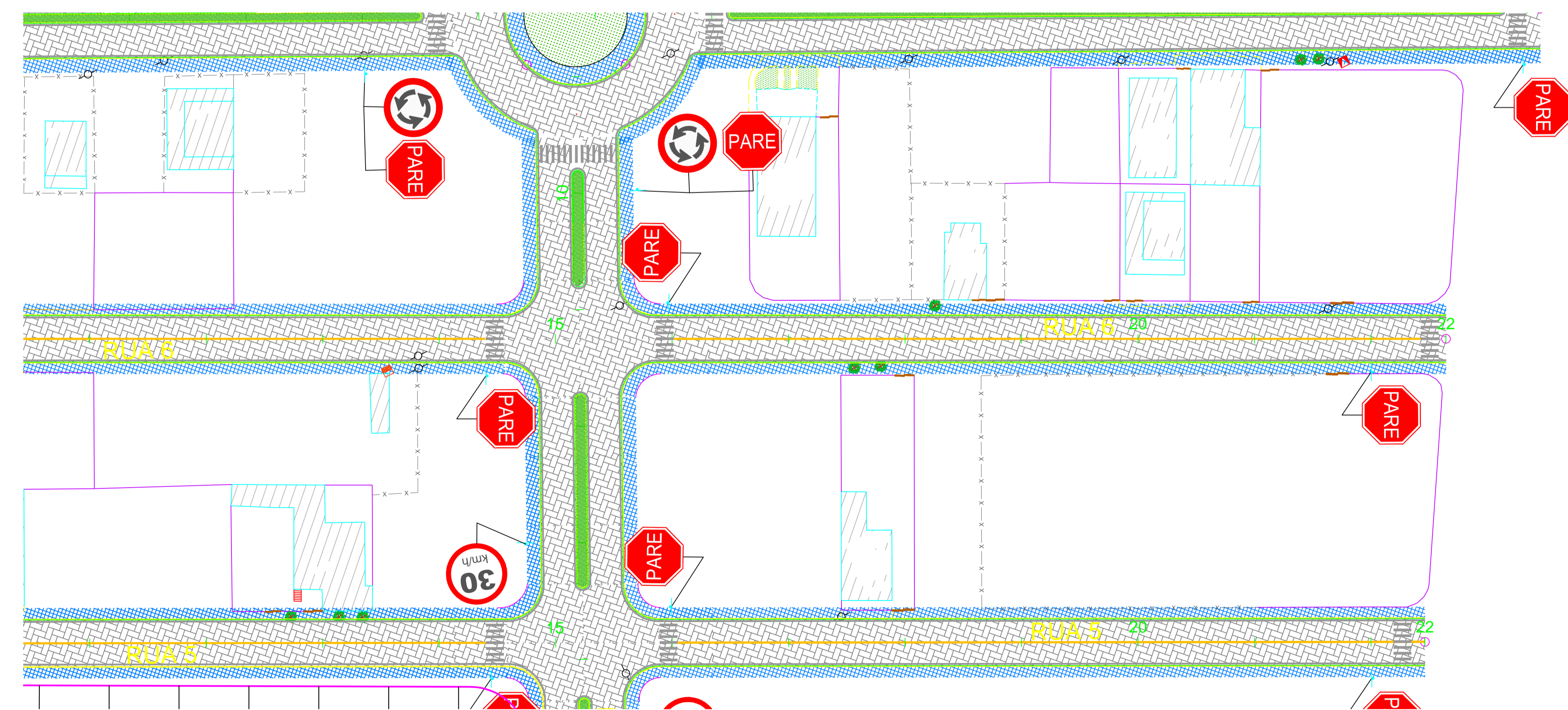
ESCALA:  
H 1:500

FOLHA:  
SN-03





- LEGENDA:**
- ÁRVORES / ARBUSTOS
  - COTA DE SOLEIRA
  - CERCA DE ARAME FARPADO
  - EDIFICAÇÕES
  - POSTE PADRÃO
  - REGISTRO DE ÁGUA



REV.	DATA	MODIFICAÇÃO	APROVADO

DESENHOS DE REFERÊNCIA:

LEGENDA:

- Calçada
- Sarjeta / Meio-fio
- Pavimento em Pavies

NOTA:  
Medidas apresentadas em metros.

PROJETO EXECUTIVO DE ENGENHARIA

RT.:

DESENHO:

CONFERIDO:

PREFEITURA MUNICIPAL DE PRESIDENTE KENNEDY

ESTUDO PARA IMPLANTAÇÃO, RESTAURAÇÃO E REABILITAÇÃO DE VIAS URBANAS

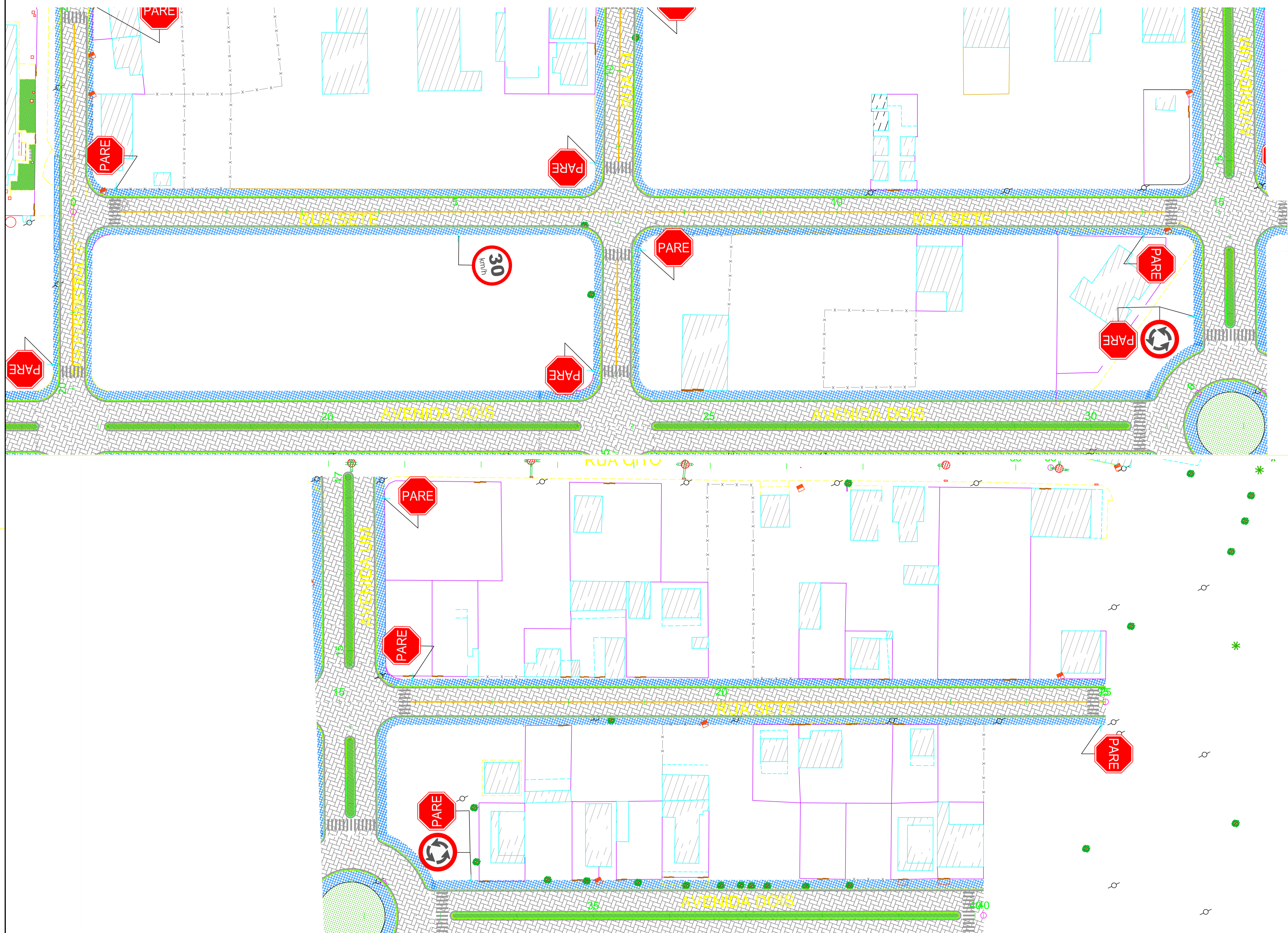
LOCAL: DISTRITO DE MAROBÁ - ETAPA 02  
TRECHO: RUA 06 - EST. 0+0,00 A EST. 15+0,00  
TRECHO: RUA 06 - EST. 15+0,00 A EST. 22+12,86

EXTENSÃO: 4,716 Km

PROJETO DE SINALIZAÇÃO PLANTA BAIXA

ESCALA:  
H 1:500





- LEGENDA:**
- ÁRVORES / ARBUSTOS
  - COTA DE SOLEIRA
  - CERCA DE ARAME FARPADO
  - EDIFICAÇÕES
  - POSTE PADRÃO
  - REGISTRO DE ÁGUA

REV.	DATA	MODIFICAÇÃO	APROVADO

DESENHOS DE REFERÊNCIA:

- LEGENDA:**
- Calçada
  - Sarjeta / Meio-fio
  - Pavimento em Pavieess
- NOTA:  
Medidas apresentadas em metros.

**PREFEITURA MUNICIPAL DE PRESIDENTE KENNEDY**

ESTUDO PARA IMPLANTAÇÃO, RESTAURAÇÃO E REABILITAÇÃO DE VIAS URBANAS

LOCAL: DISTRITO DE MAROBÁ - ETAPA 02  
 TRECHO: RUA 07 - EST. 0+0,00 A EST. 15+0,00  
 TRECHO: RUA 07 - EST. 15+0,00 A EST. 25+0,65

EXTENSÃO: 4,716 Km

ESCALA:  
H 1:500

FOLHA:  
SN-06



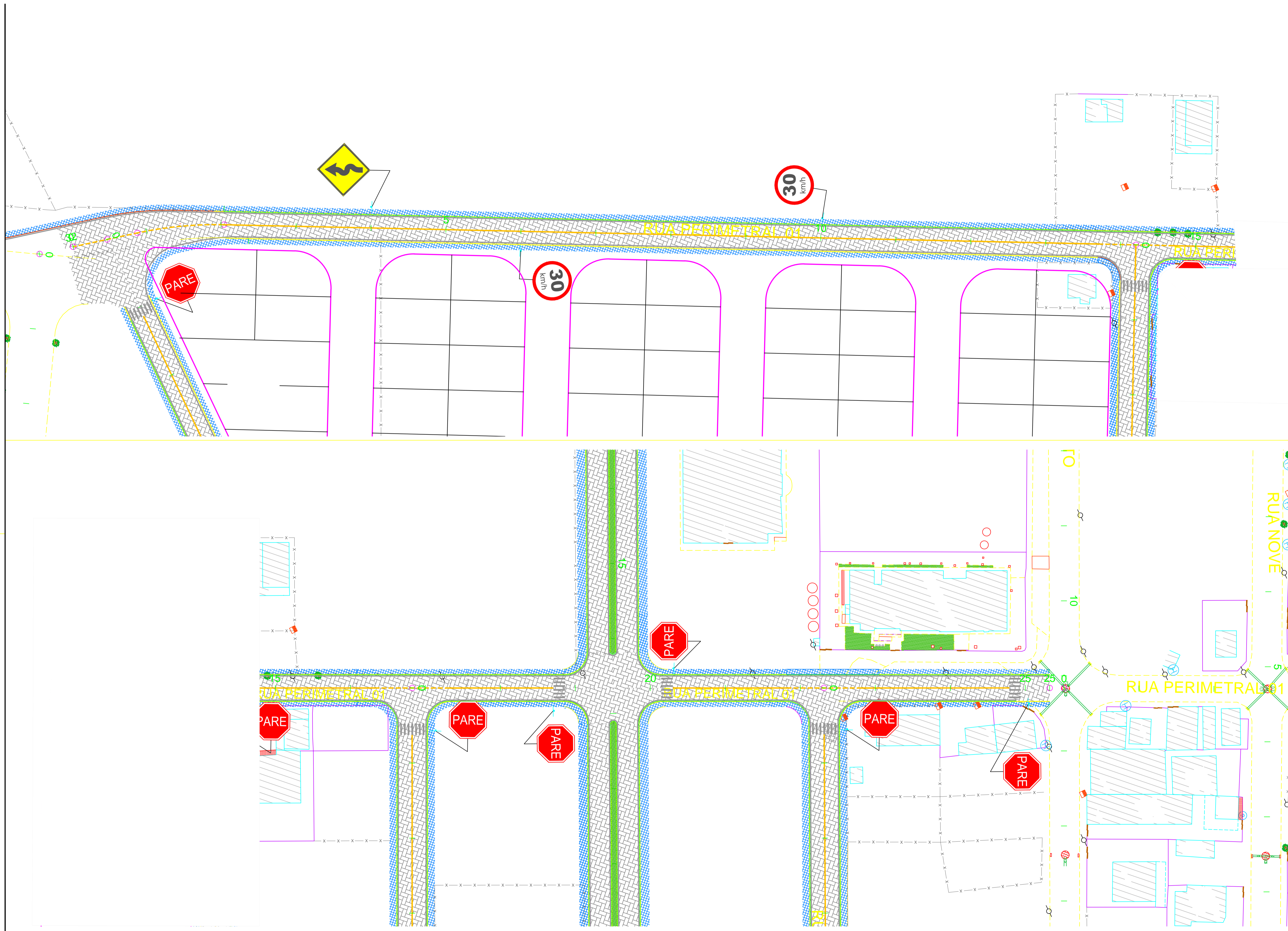
**PROJETO EXECUTIVO DE ENGENHARIA**

RT.:

DESENHO:

CONFERIDO:

**PROJETO DE SINALIZAÇÃO PLANTA BAIXA**



- LEGENDA :**
- ÁRVORES / ARBUSTOS
  - COTA DE SOLEIRA
  - CERCA DE ARAME FARPADO
  - EDIFICAÇÕES
  - POSTE PADRÃO
  - REGISTRO DE ÁGUA

REV.	DATA	MODIFICAÇÃO	APROVADO

DESENHOS DE REFERÊNCIA:

- LEGENDA :**
- Calçada
  - Sarjeta / Meio-fio
  - Pavimento em Paviess
- NOTA:  
Medidas apresentadas em metros.

**PREFEITURA MUNICIPAL DE PRESIDENTE KENNEDY**

ESTUDO PARA IMPLANTAÇÃO, RESTAURAÇÃO E REABILITAÇÃO DE VIAS URBANAS

LOCAL: DISTRITO DE MAROBÁ - ETAPA 02  
 TRECHO: RUA PERIMETRAL 01 - EST. 0+0,00 A EST. 15+0,00  
 TRECHO: RUA PERIMETRAL 01 - EST. 15+0,00 A EST. 25+6,50

EXTENSÃO: 4,716 Km

ESCALA:  
H 1:500

FOLHA:  
SN-07



**PROJETO EXECUTIVO DE ENGENHARIA**

RT.:

DESENHO:

CONFERIDO:

**PROJETO DE SINALIZAÇÃO PLANTA BAIXA**



- LEGENDA :**
- ÁRVORES / ARBUSTOS
  - COTA DE SOLEIRA
  - CERCA DE ARAME FARPADO
  - EDIFICAÇÕES
  - POSTE PADRÃO
  - REGISTRO DE ÁGUA

DESENHOS DE REFERÊNCIA:

- LEGENDA :**
- Calçada
  - Sarjeta / Meio-fio
  - Pavimento em Pavies
- NOTA:  
Medidas apresentadas em metros.

**PROJETO EXECUTIVO DE ENGENHARIA**

RT.:

DESENHO:

CONFERIDO:

**PREFEITURA MUNICIPAL DE PRESIDENTE KENNEDY**

ESTUDO PARA IMPLANTAÇÃO, RESTAURAÇÃO E REABILITAÇÃO DE VIAS URBANAS

LOCAL: DISTRITO DE MAROBÁ - ETAPA 02  
TRECHO: RUA PERIMETRAL 02 - EST. 0+0,00 A EST. 15+0,00  
TRECHO: RUA PERIMETRAL 02 - EST. 15+0,00 A EST. 24+13,94

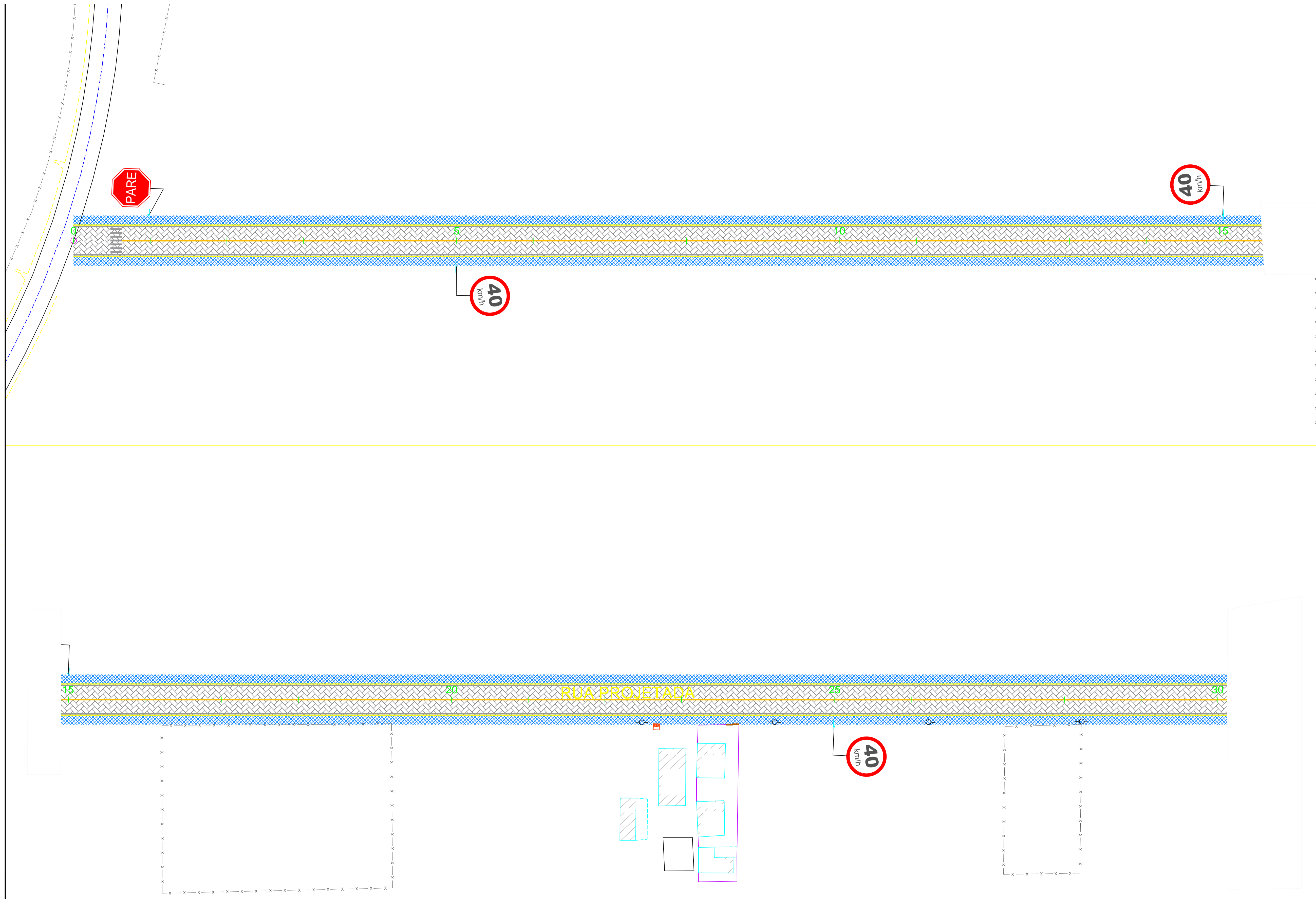
EXTENSÃO: 4,716 Km

ESCALA:  
H 1:500

**PROJETO DE SINALIZAÇÃO PLANTA BAIXA**



REV.	DATA	MODIFICAÇÃO	APROVADO



- LEGENDA :**
- ÁRVORES / ARBUSTOS
  - COTA DE SOLEIRA
  - CERCA DE ARAME FARPADO
  - EDIFICAÇÕES
  - POSTE PADRÃO
  - REGISTRO DE ÁGUA

REV.	DATA	MODIFICAÇÃO	APROVADO

DESENHOS DE REFERÊNCIA:

- LEGENDA :**
- Calçada
  - Sarjeta / Meio-fio
  - Pavimento em Pavieess
- NOTA:  
Medidas apresentadas em metros.

**PREFEITURA MUNICIPAL DE PRESIDENTE KENNEDY**

ESTUDO PARA IMPLANTAÇÃO RESTAURAÇÃO E REABILITAÇÃO DE VIAS URBANAS

LOCAL: DISTRITO DE MAROBÁ - ETAPA 02  
 TRECHO: RUA PROJETADA - EST. 0+0,00 A EST. 15+0,00  
 TRECHO: RUA PROJETADA - EST. 15+0,00 A EST. 30+0,00

EXTENSÃO: 4,716 Km

ESCALA:  
H 1:500

FOLHA:  
SN-09



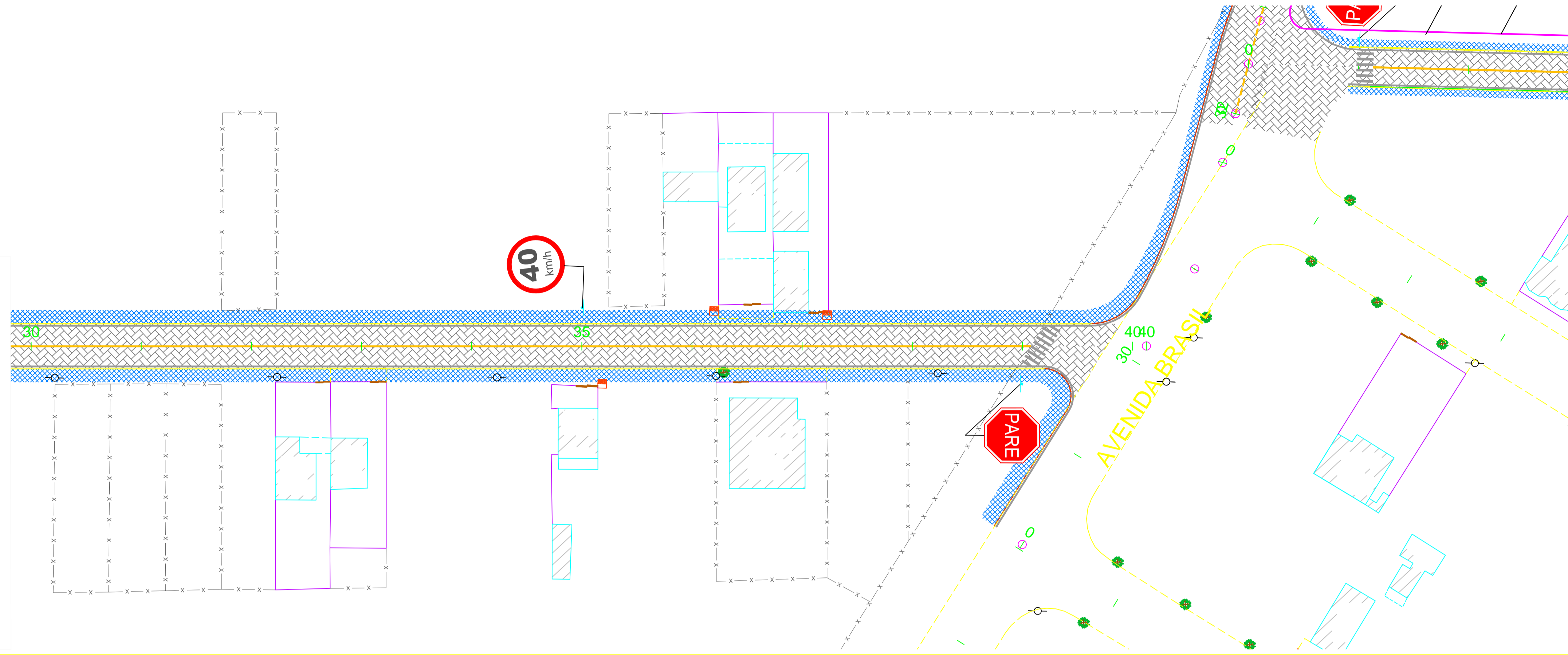
**PROJETO EXECUTIVO DE ENGENHARIA**

RT.:

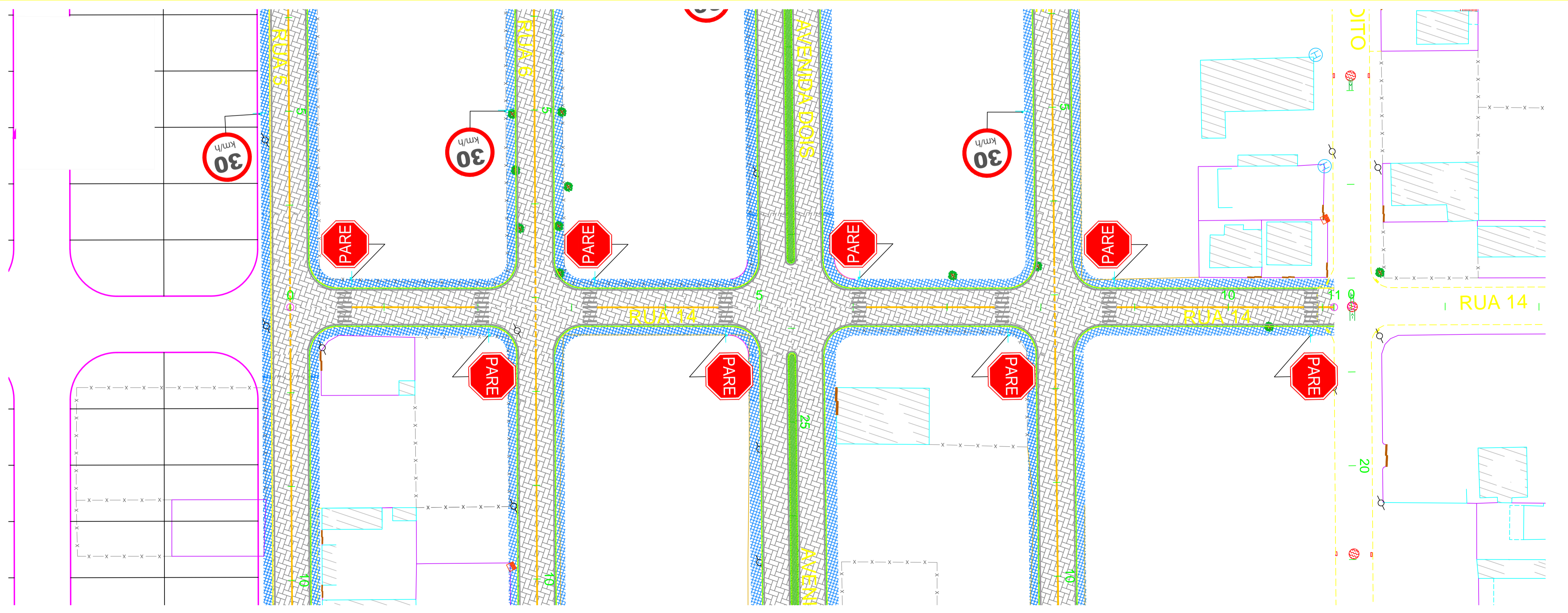
DESENHO:

CONFERIDO:





- LEGENDA:**
- ÁRVORES / ARBUSTOS
  - COTA DE SOLEIRA
  - CERCA DE ARAME FARPADO
  - EDIFICAÇÕES
  - POSTE PADRÃO
  - REGISTRO DE ÁGUA



REV.	DATA	MODIFICAÇÃO	APROVADO

DESENHOS DE REFERÊNCIA:

- LEGENDA:**
- Calçada
  - Sarjeta / Meio-fio
  - Pavimento em Pavieess
- NOTA:  
Medidas apresentadas em metros.

**PREFEITURA MUNICIPAL DE PRESIDENTE KENNEDY**

ESTUDO PARA IMPLANTAÇÃO, RESTAURAÇÃO E REABILITAÇÃO DE VIAS URBANAS

LOCAL: DISTRITO DE MAROBÁ - ETAPA 02  
 TRECHO: RUA PERIMETRAL 02 - EST. 30+0,00 A EST. 40+2,50  
 TRECHO: RUA 14 - EST. 0+0,00 A EST. 11+2,49

EXTENSÃO: 4,716 Km

ESCALA:  
H 1:500

FOLHA:  
SN-10


**PROJETO EXECUTIVO DE ENGENHARIA**

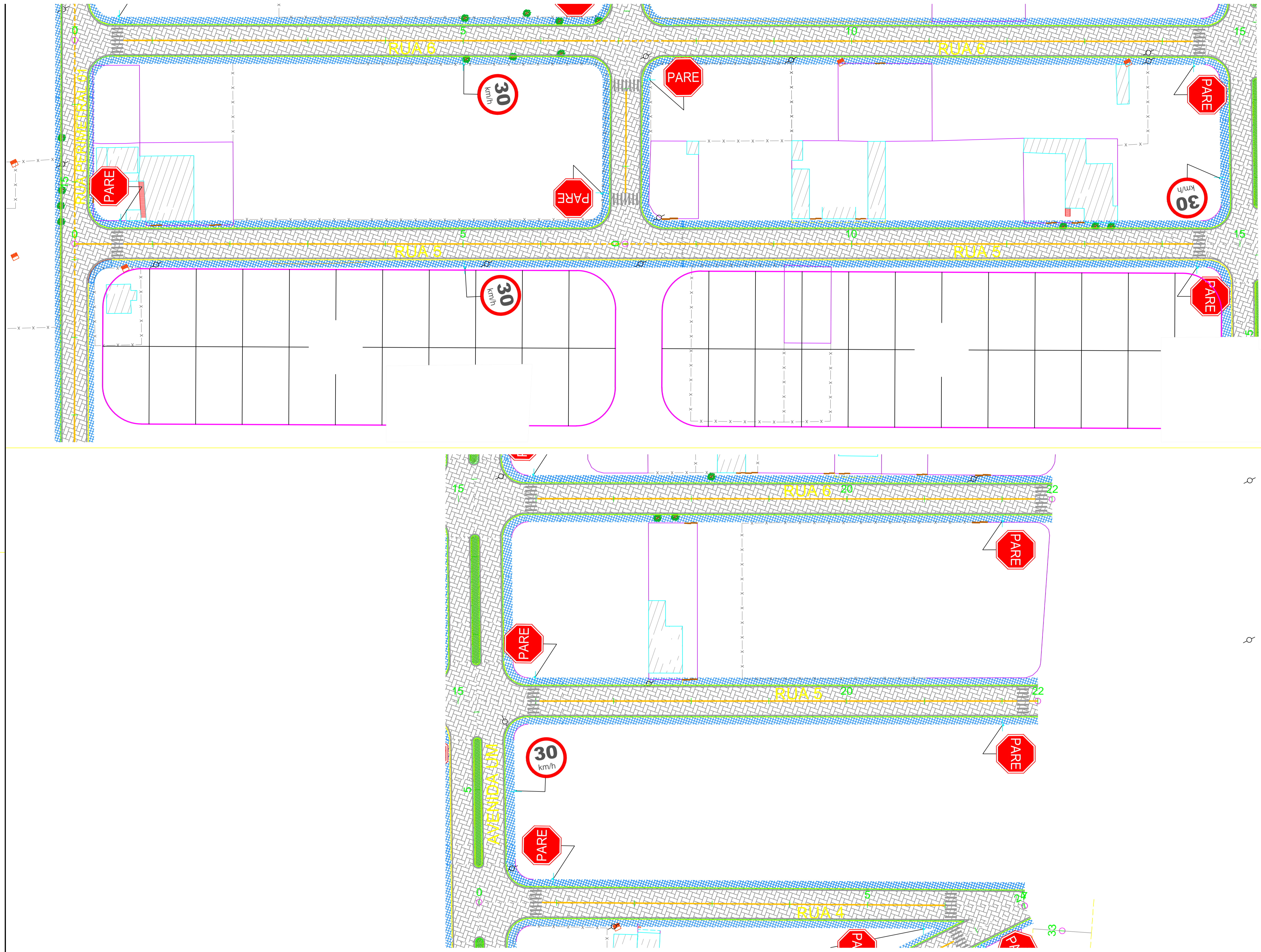
RT.:

DESENHO:

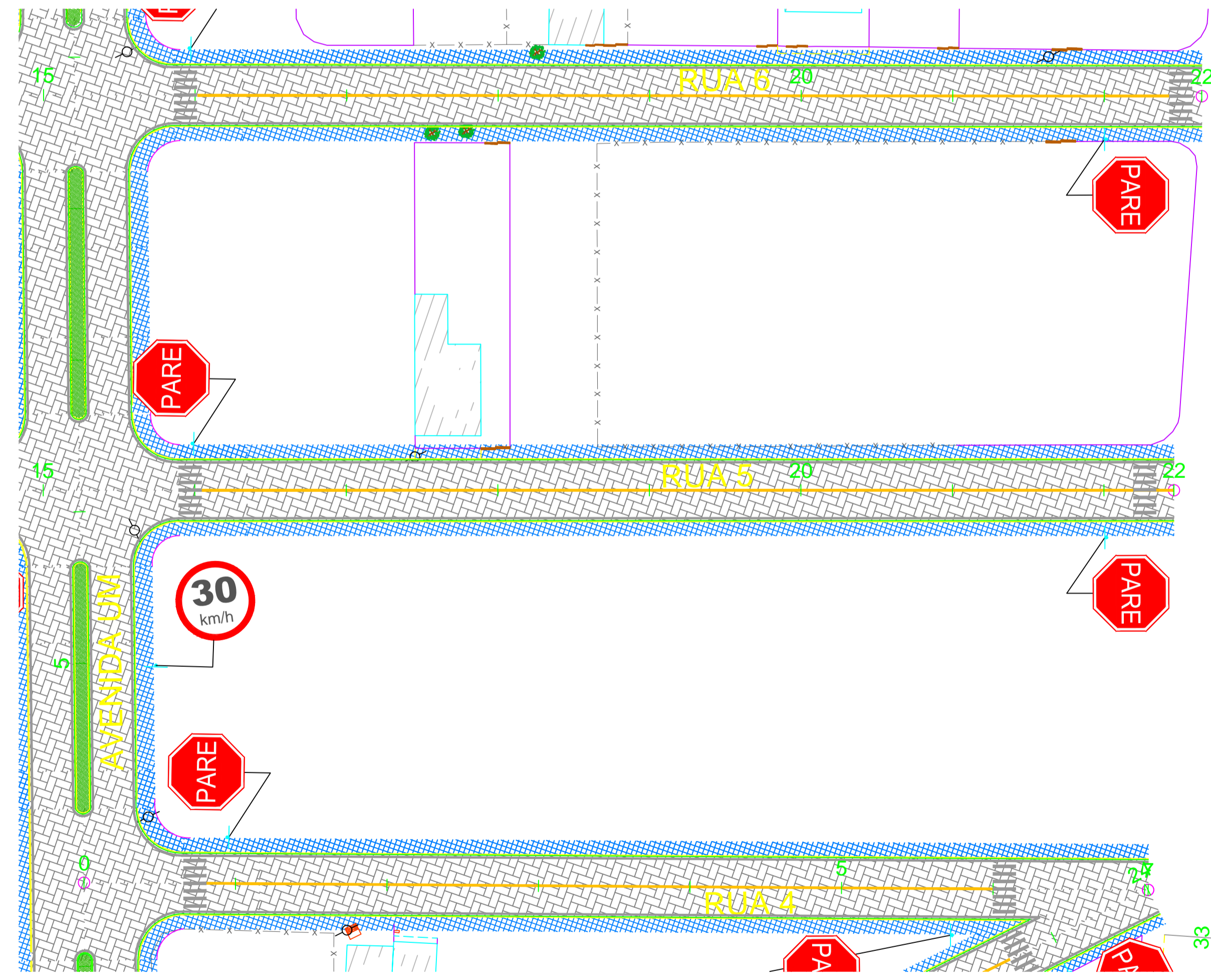
CONFERIDO:

**PROJETO DE SINALIZAÇÃO PLANTA BAIXA**





- LEGENDA :**
- ÁRVORES / ARBUSTOS
  - COTA DE SOLEIRA
  - CERCA DE ARAME FARPADO
  - EDIFICAÇÕES
  - POSTE PADRÃO
  - REGISTRO DE ÁGUA



REV.	DATA	MODIFICAÇÃO	APROVADO

DESENHOS DE REFERÊNCIA:

- LEGENDA :**
- Calçada
  - Sarjeta / Meio-fio
  - Pavimento em Pavieess
- NOTA:  
Medidas apresentadas em metros.

**PROJETO EXECUTIVO DE ENGENHARIA**

RT.:

DESENHO:

CONFERIDO:

**PREFEITURA MUNICIPAL DE PRESIDENTE KENNEDY**

ESTUDO PARA IMPLANTAÇÃO, RESTAURAÇÃO E REABILITAÇÃO DE VIAS URBANAS

LOCAL: DISTRITO DE MAROBÁ - ETAPA 02  
TRECHO: RUA 05 - EST. 0+0,00 A EST. 15+0,00  
TRECHO: RUA 05 - EST. 15+0,00 A EST. 22+9,24

EXTENSÃO: 4,716 Km

ESCALA:  
H 1:500

**PROJETO DE SINALIZAÇÃO PLANTA BAIXA**

