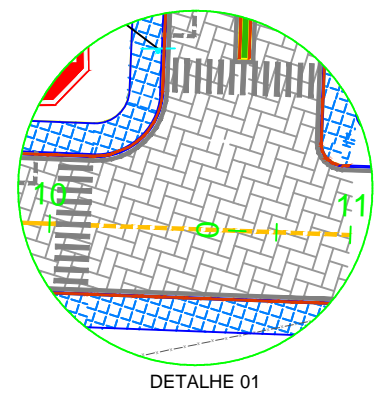
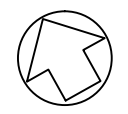


- LEGENDA :**
- ÁRVORES / ARBUSTOS
 - COTA DE SOLEIRA
 - CERCA DE ARAME FARPADO
 - EDIFICAÇÕES
 - POSTE PADRÃO
 - REGISTRO DE ÁGUA



REV.	DATA	MODIFICAÇÃO	APROVADO

DESENHOS DE REFERÊNCIA:

- LEGENDA :**
- Calçada
 - Sarjeta / Meio-fio
 - Pavimento em Paviess
- NOTA:
Medidas apresentadas em metros.

PROJETO EXECUTIVO DE ENGENHARIA

RT.:

DESENHO:

CONFERIDO:

PREFEITURA MUNICIPAL DE PRESIDENTE KENNEDY

ESTUDO PARA IMPLANTAÇÃO, RESTAURAÇÃO E REABILITAÇÃO DE VIAS URBANAS

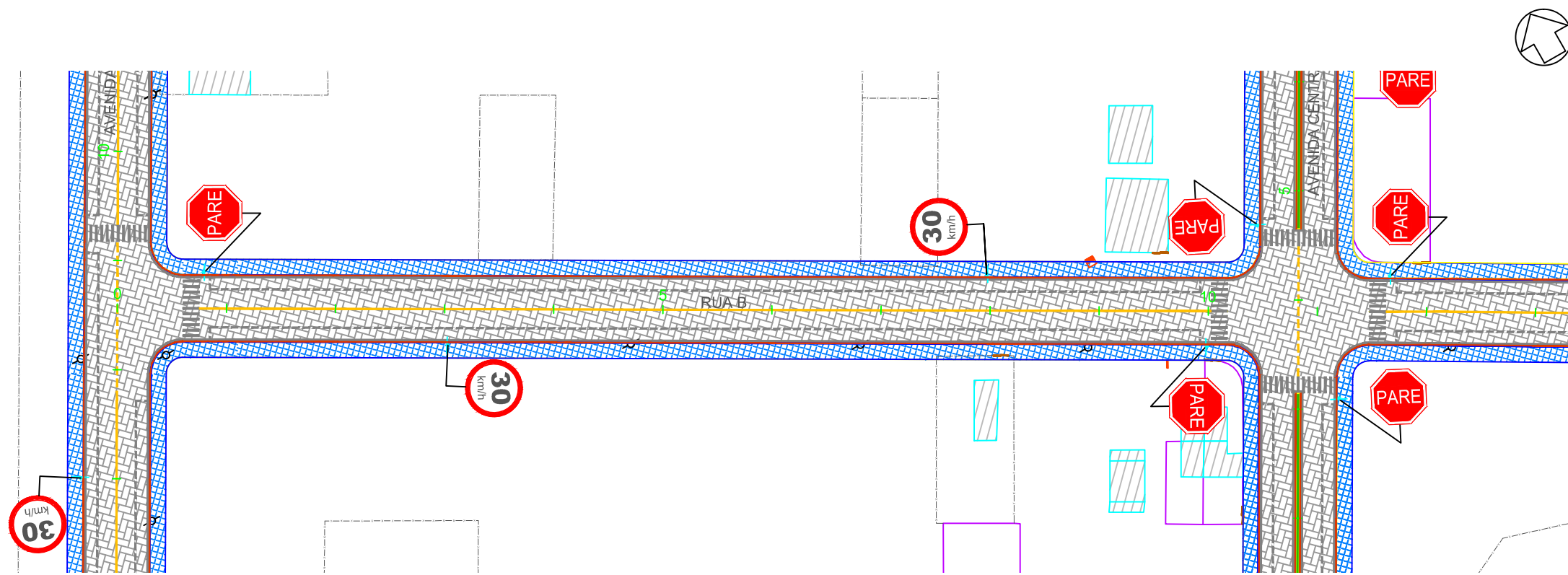
LOCAL: DISTRITO DE MAROBÁ - ETAPA 01
TRECHO: RUA A - EST. 0+0,00 A EST. 11+6,529

EXTENSÃO: 0,226 Km

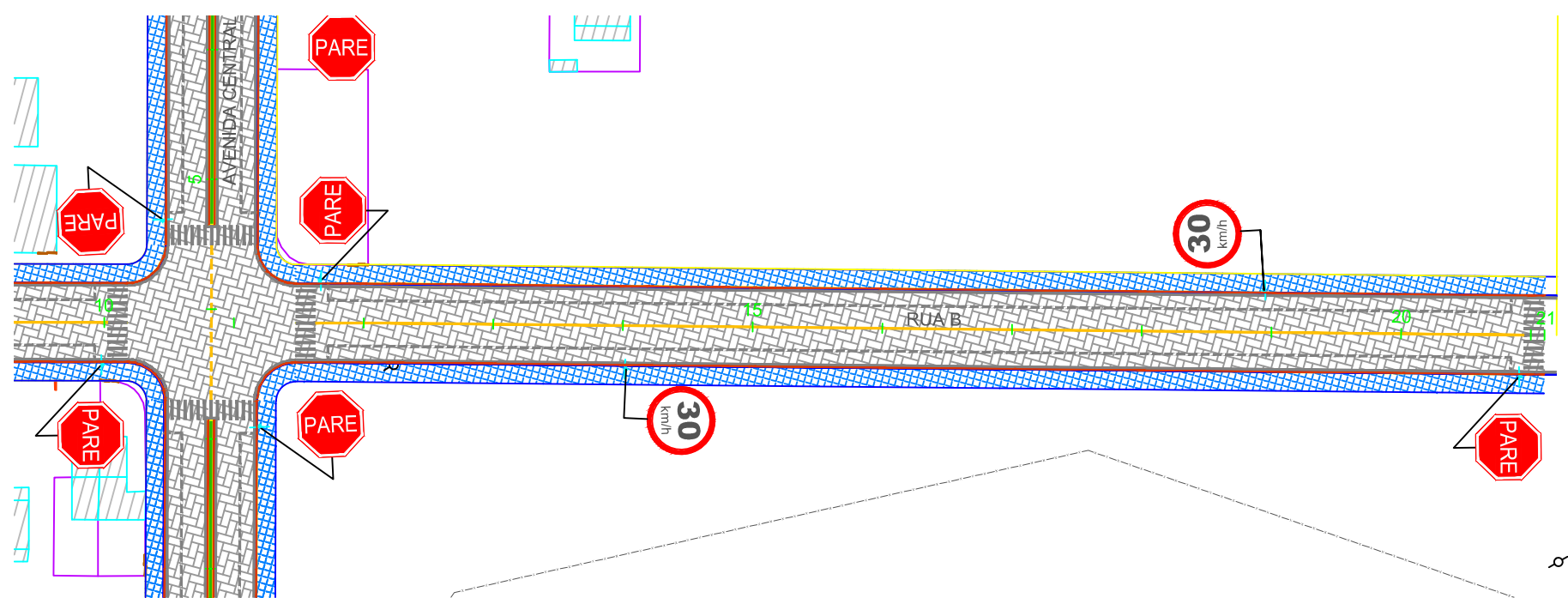
PROJETO DE SINALIZAÇÃO PLANTA E PERFIL

ESCALA: 1:500





- LEGENDA :**
- ÁRVORES / ARBUSTOS
 - COTA DE SOLEIRA
 - CERCA DE ARAME FARPADO
 - EDIFICAÇÕES
 - POSTE PADRÃO
 - REGISTRO DE ÁGUA



REV.	DATA	MODIFICAÇÃO	APROVADO

DESENHOS DE REFERÊNCIA:

- LEGENDA :**
- Calçada
 - Sarjeta / Meio-fio
 - Pavimento em Paviess
- NOTA:
Medidas apresentadas em metros.

PROJETO EXECUTIVO DE ENGENHARIA

RT.:

DESENHO:

CONFERIDO:

PREFEITURA MUNICIPAL DE PRESIDENTE KENNEDY

ESTUDO PARA IMPLANTAÇÃO, RESTAURAÇÃO E REABILITAÇÃO DE VIAS URBANAS

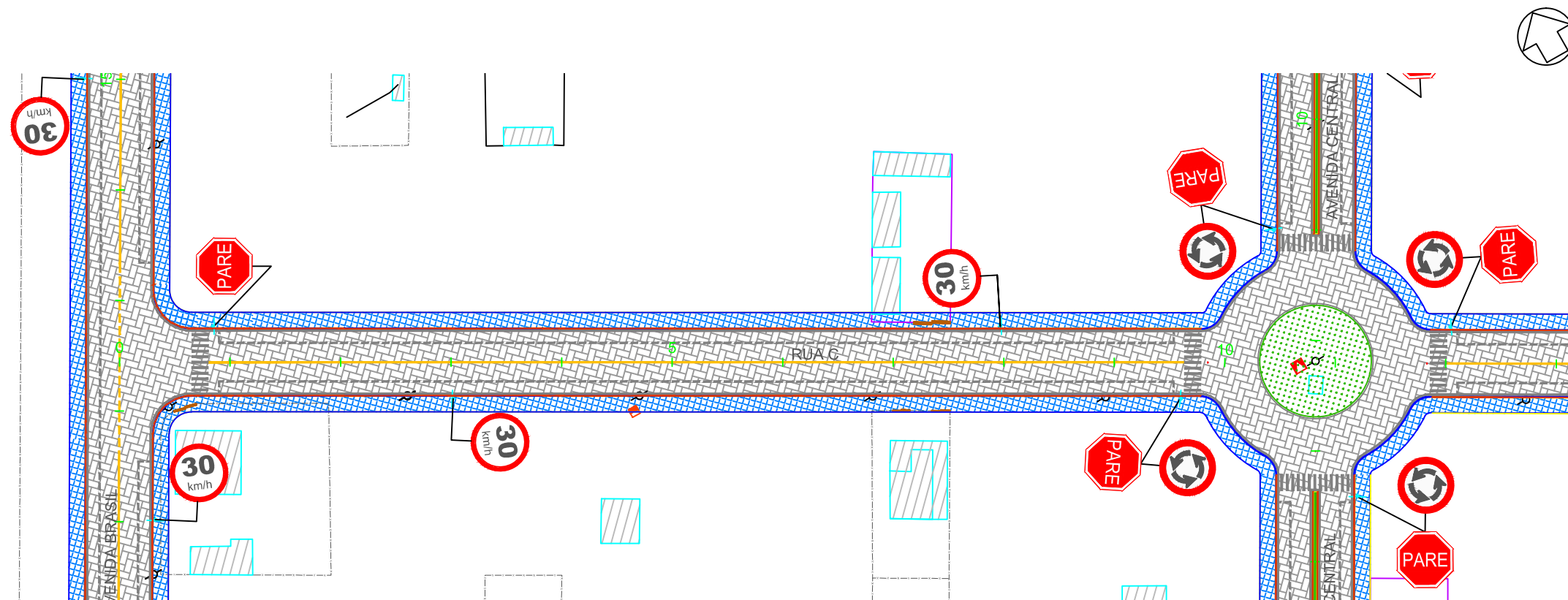
LOCAL: DISTRITO DE MAROBÁ - ETAPA 01
TRECHO: RUA B - EST. 0+0,00 A EST. 21+2,124

EXTENSÃO: 0,422 Km

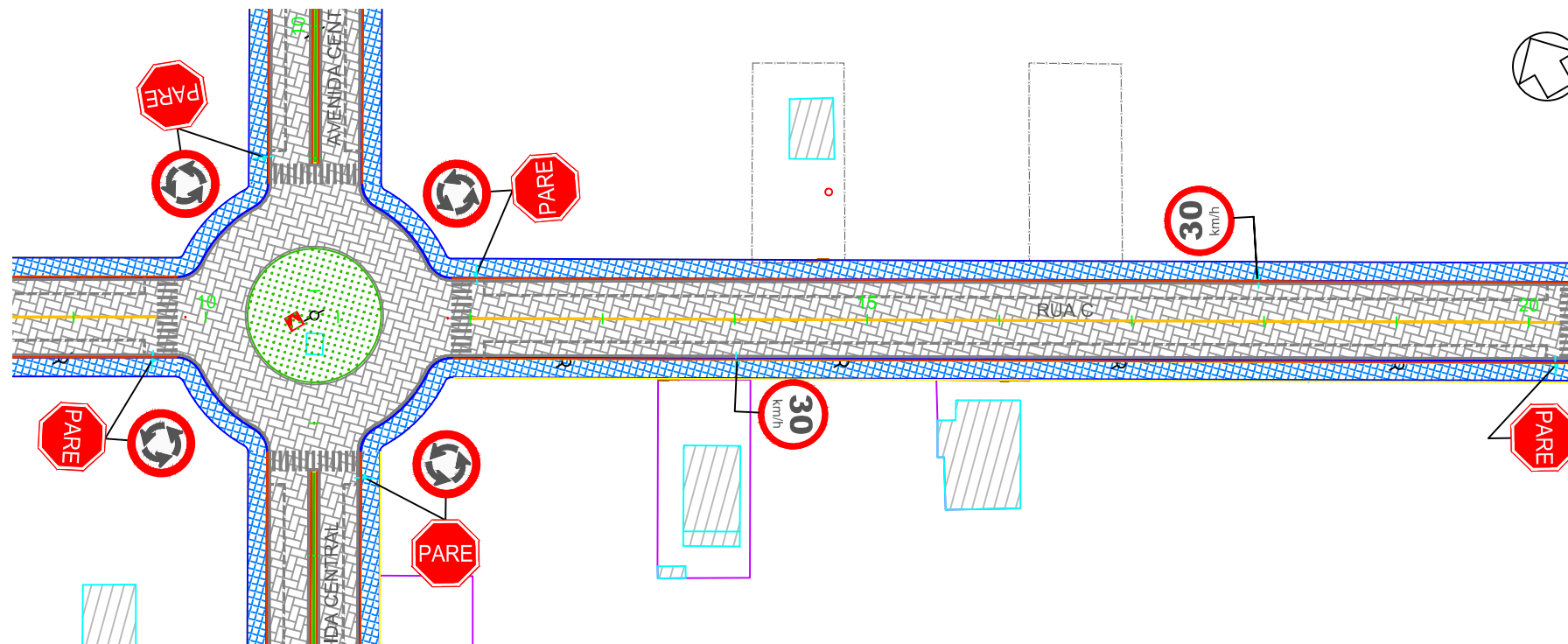
PROJETO DE SINALIZAÇÃO PLANTA BAIXA

ESCALA: 1:500





- LEGENDA :
- ÁRVORES / ARBUSTOS
 - COTA DE SOLEIRA
 - CERCA DE ARAME FARPADO
 - EDIFICAÇÕES
 - POSTE PADRÃO
 - REGISTRO DE ÁGUA



REV.	DATA	MODIFICAÇÃO	APROVADO

DESENHOS DE REFERÊNCIA:

- LEGENDA :
- Calçada
 - Sarjeta / Meio-fio
 - Pavimento em Pavies
- NOTA:
Medidas apresentadas em metros.

PROJETO EXECUTIVO DE ENGENHARIA

RT.:

DESENHO:

CONFERIDO:

PREFEITURA MUNICIPAL DE PRESIDENTE KENNEDY

ESTUDO PARA IMPLANTAÇÃO, RESTAURAÇÃO E REABILITAÇÃO DE VIAS URBANAS

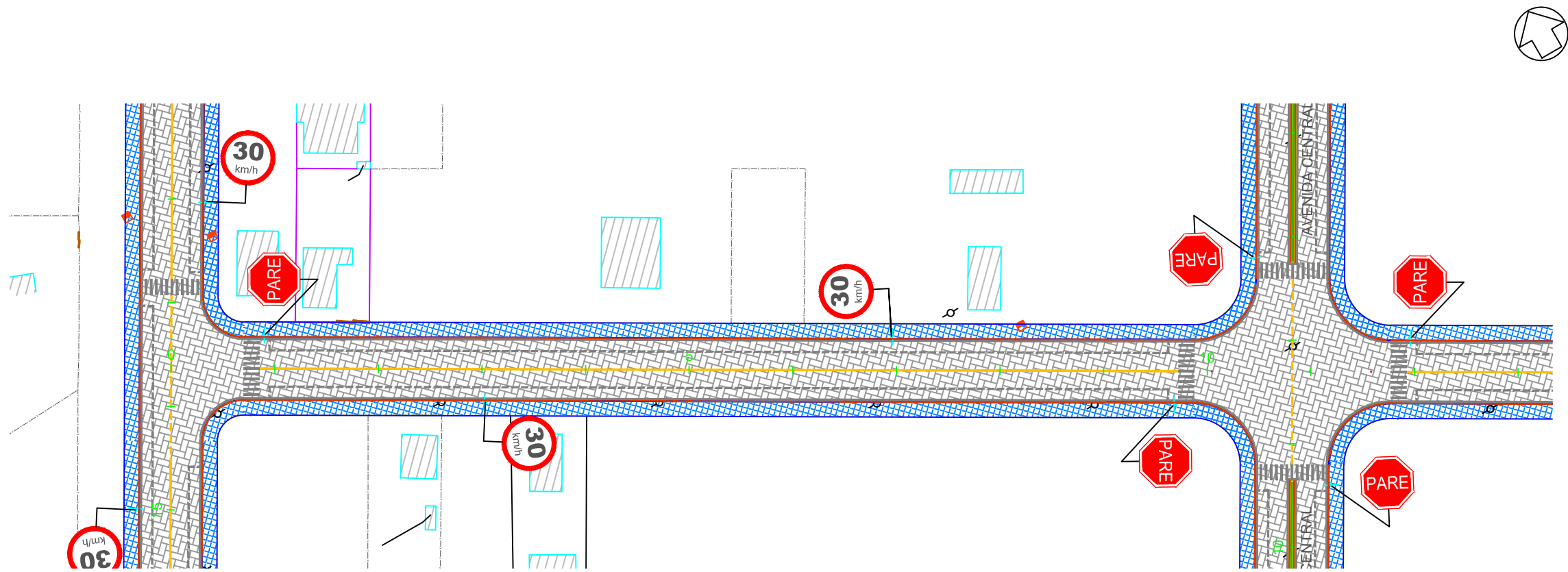
LOCAL: DISTRITO DE MAROBÁ - ETAPA 01
TRECHO: RUA C - EST. 0+0,00 A EST. 21+3,935

EXTENSÃO: 0,424 Km

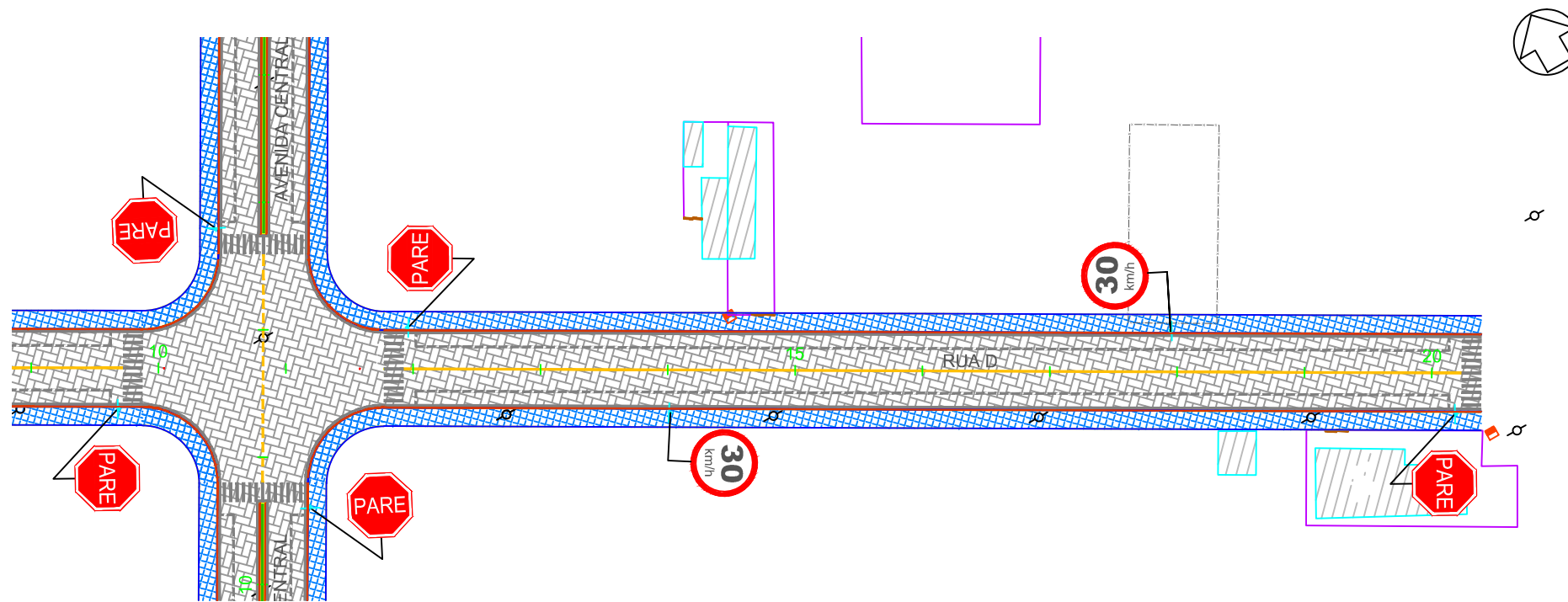
ESCALA: 1:500

PROJETO DE SINALIZAÇÃO PLANTA BAIXA





- LEGENDA :
- ÁRVORES / ARBUSTOS
 - COTA DE SOLEIRA
 - CERCA DE ARAME FARPADO
 - EDIFICAÇÕES
 - POSTE PADRÃO
 - REGISTRO DE ÁGUA



REV.	DATA	MODIFICAÇÃO	APROVADO

DESENHOS DE REFERÊNCIA:

- LEGENDA :
- Calçada
 - Sarjeta / Meio-fio
 - Pavimento em Pavies
- NOTA:
Medidas apresentadas em metros.

PROJETO EXECUTIVO DE ENGENHARIA

RT.:

DESENHO:

CONFERIDO:

PREFEITURA MUNICIPAL DE PRESIDENTE KENNEDY

ESTUDO PARA IMPLANTAÇÃO, RESTAURAÇÃO E REABILITAÇÃO DE VIAS URBANAS

LOCAL: DISTRITO DE MAROBÁ - ETAPA 01
TRECHO: RUA D - EST. 0+0,00 A EST. 21+3,892

EXTENSÃO: 0,424 Km

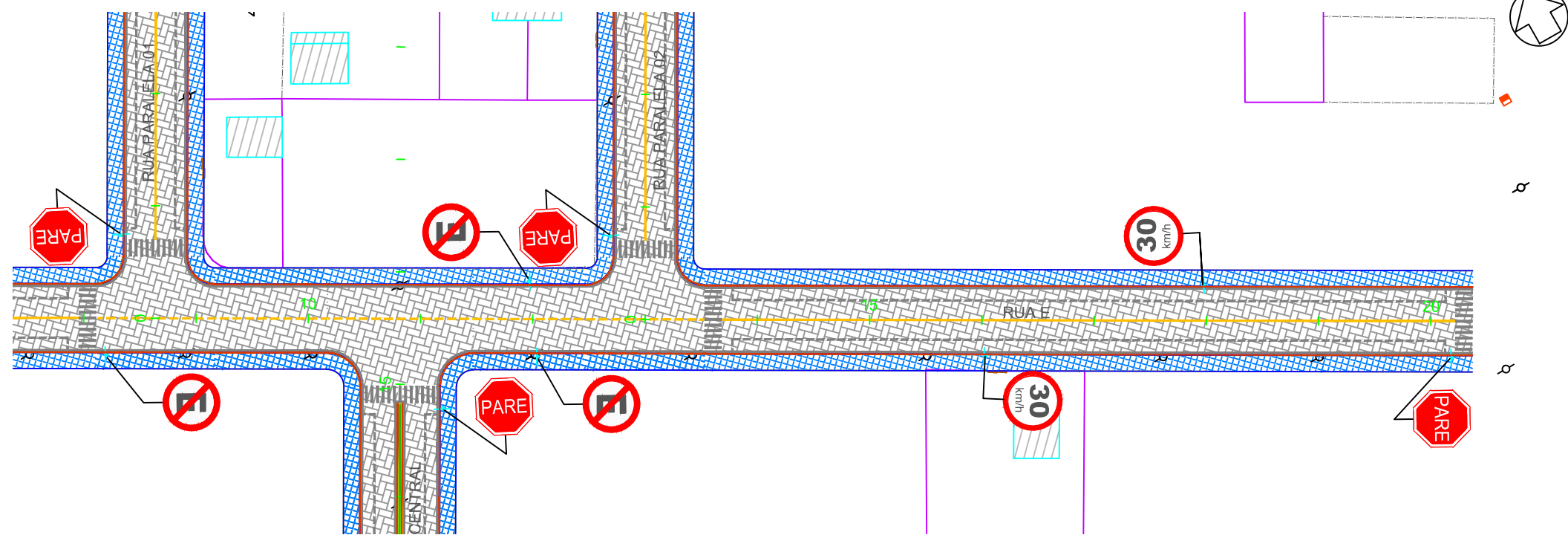
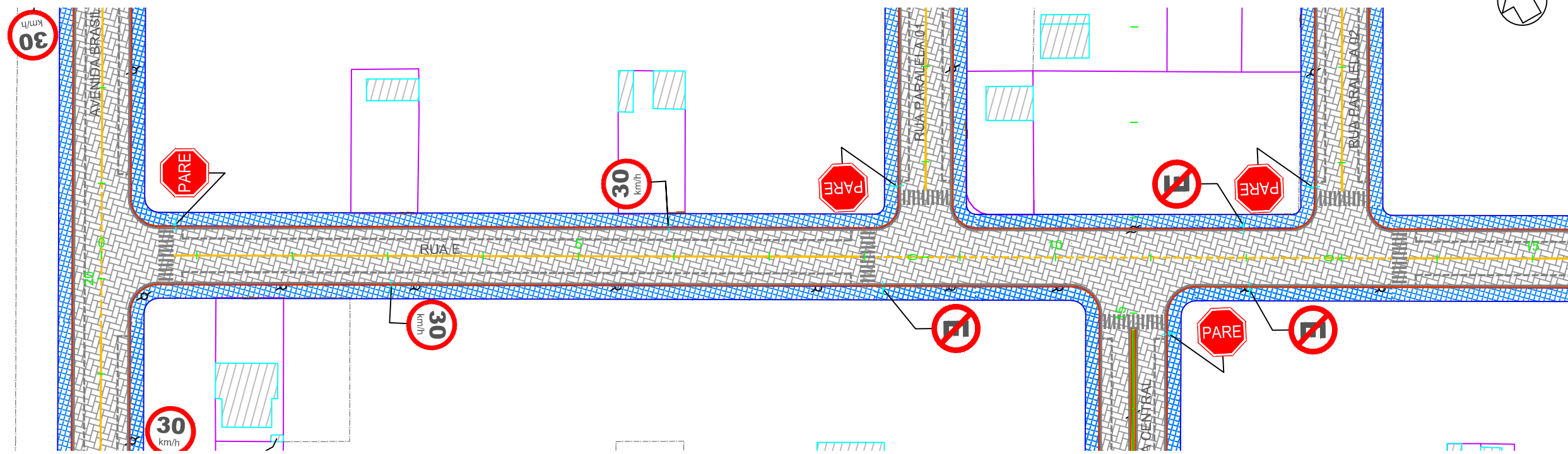
ESCALA: 1:500

PROJETO DE SINALIZAÇÃO PLANTA BAIXA






LEGENDA :

-  ÁRVORES / ARBUSTOS
-  COTA DE SOLEIRA
-  CERCA DE ARAME FARPADO
-  EDIFICAÇÕES
-  POSTE PADRÃO
-  REGISTRO DE ÁGUA



REV.	DATA	MODIFICAÇÃO	APROVADO

DESENHOS DE REFERÊNCIA:

- LEGENDA :
-  Calçada
 -  Sarjeta / Meio-fio
 -  Pavimento em Pavies
- NOTA:
Medidas apresentadas em metros.

PROJETO EXECUTIVO DE ENGENHARIA

RT.:

DESENHO:

CONFERIDO:

PREFEITURA MUNICIPAL DE PRESIDENTE KENNEDY

ESTUDO PARA IMPLANTAÇÃO, RESTAURAÇÃO E REABILITAÇÃO DE VIAS URBANAS

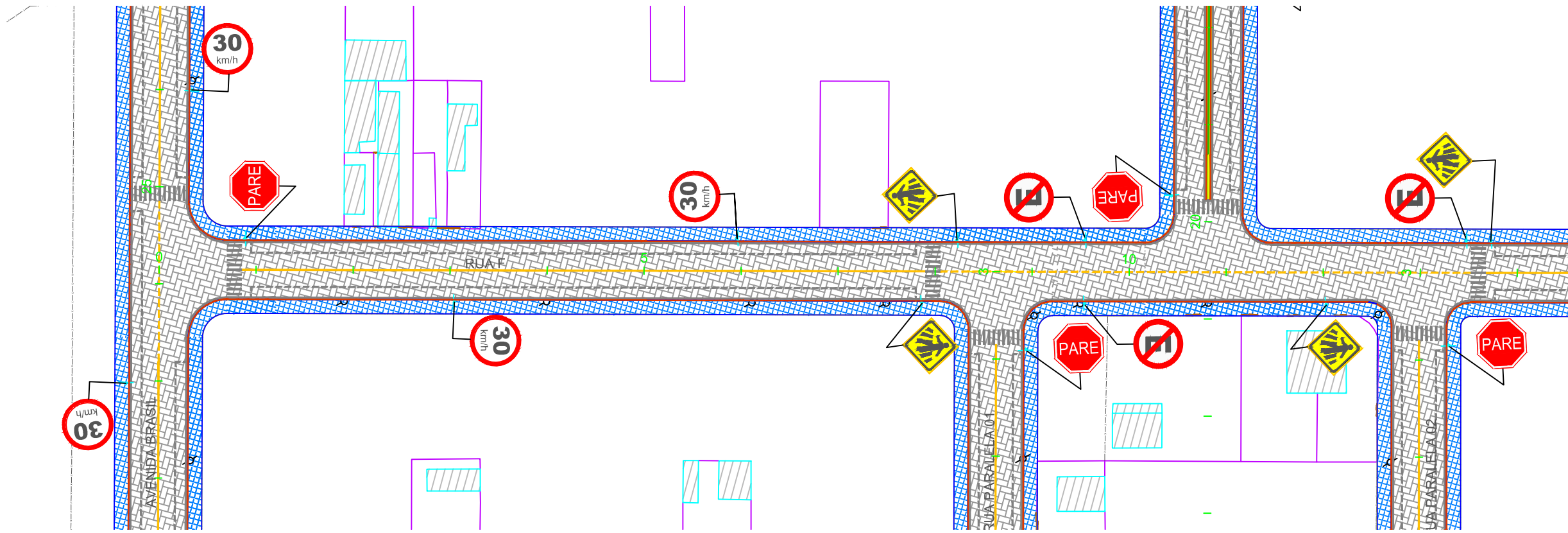
LOCAL: DISTRITO DE MAROBÁ - ETAPA 01
TRECHO: RUA E - EST. 0+0,00 A EST. 21+3,852

EXTENSÃO: 0,424 Km

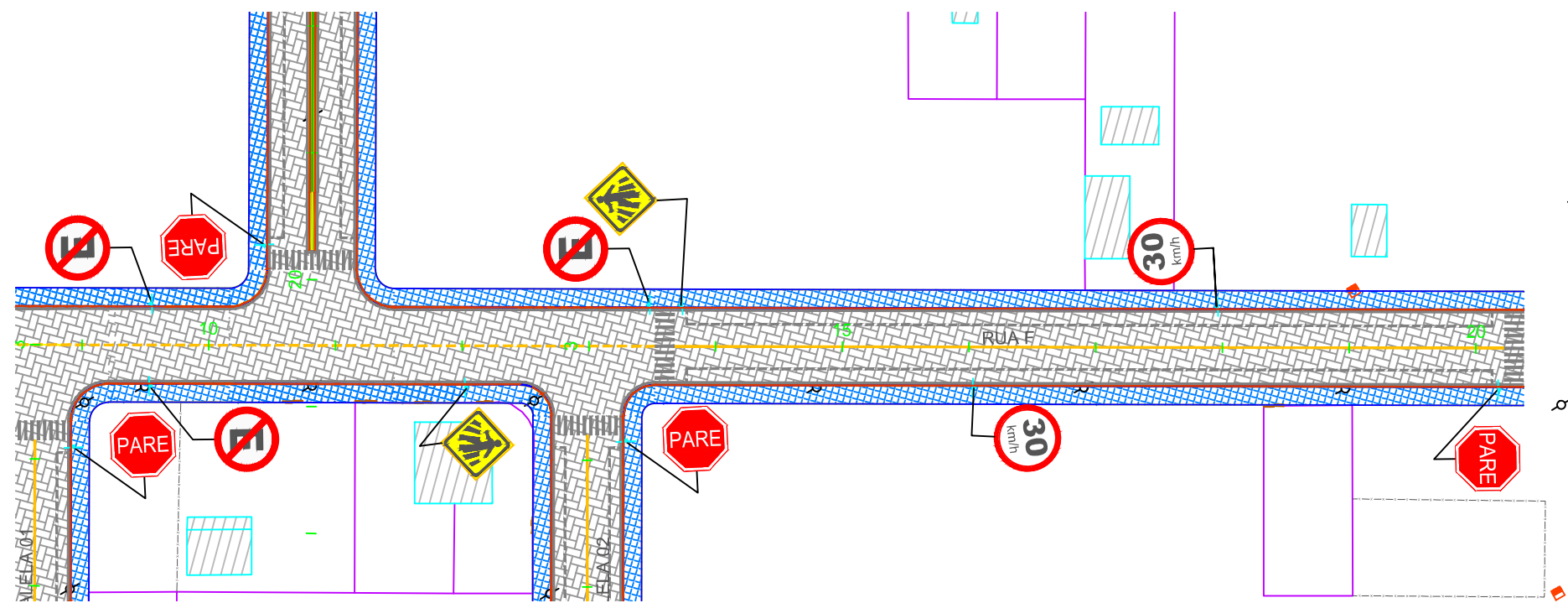
ESCALA: 1:500

PROJETO DE SINALIZAÇÃO PLANTA BAIXA





- LEGENDA :**
- ÁRVORES / ARBUSTOS
 - COTA DE SOLEIRA
 - CERCA DE ARAME FARPADO
 - EDIFICAÇÕES
 - POSTE PADRÃO
 - REGISTRO DE ÁGUA



REV.	DATA	MODIFICAÇÃO	APROVADO

DESENHOS DE REFERÊNCIA:

- LEGENDA :**
- Calçada
 - Sarjeta / Meio-fio
 - Pavimento em Pavies
- NOTA:
Medidas apresentadas em metros.

PROJETO EXECUTIVO DE ENGENHARIA

RT.: _____

DESENHO: _____

CONFERIDO: _____

PREFEITURA MUNICIPAL DE PRESIDENTE KENNEDY

ESTUDO PARA IMPLANTAÇÃO, RESTAURAÇÃO E REABILITAÇÃO DE VIAS URBANAS

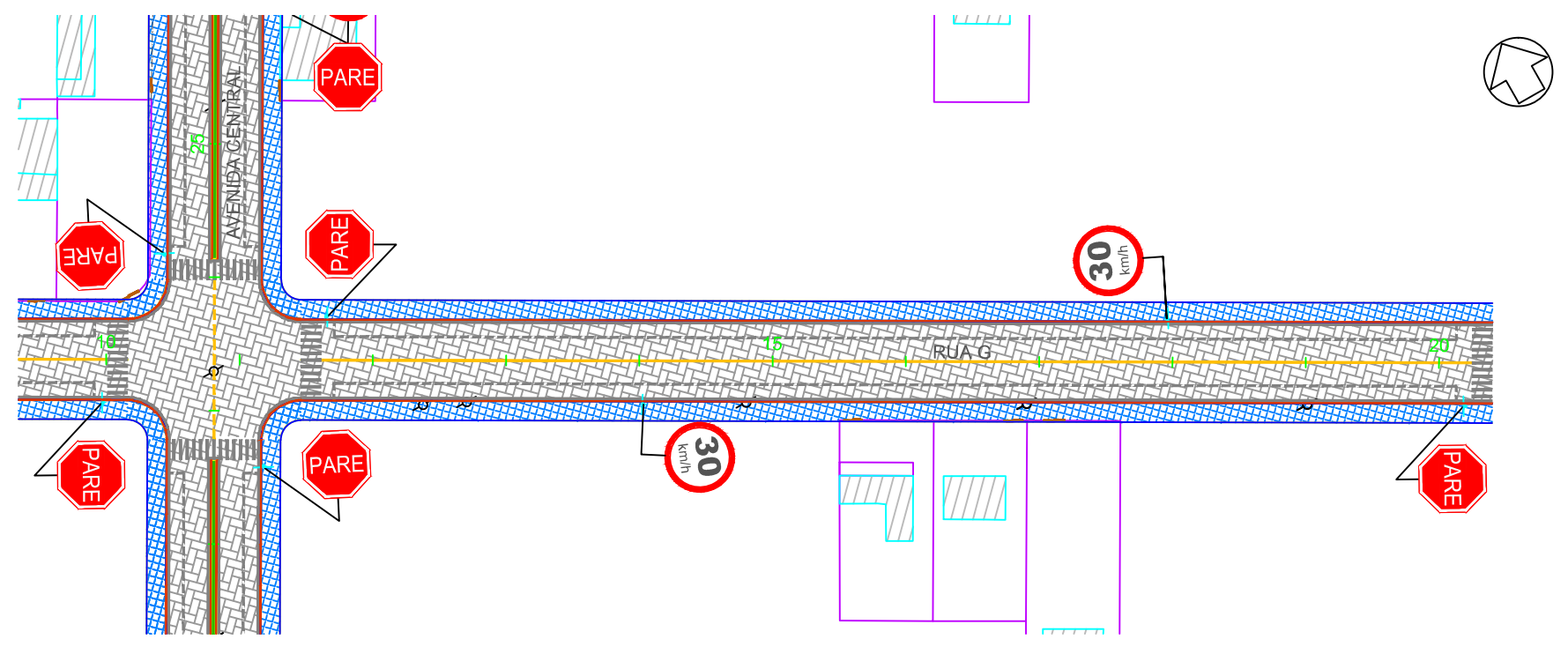
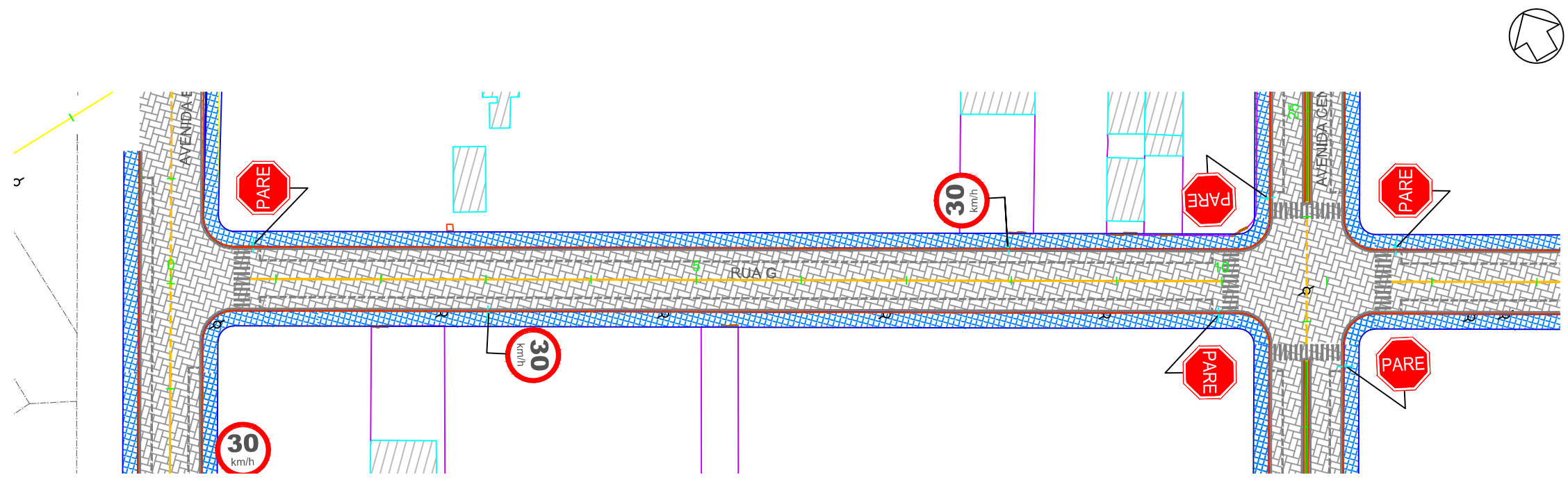
LOCAL: DISTRITO DE MAROBÁ - ETAPA 01
TRECHO: RUA F - EST. 0+0,00 A EST. 21+3,811

EXTENSÃO: 0,424 Km

ESCALA: 1:500

PROJETO DE SINALIZAÇÃO PLANTA BAIXA





- LEGENDA :**
- ÁRVORES / ARBUSTOS
 - COTA DE SOLEIRA
 - CERCA DE ARAME FARPADO
 - EDIFICAÇÕES
 - POSTE PADRÃO
 - REGISTRO DE ÁGUA

REV.	DATA	MODIFICAÇÃO	APROVADO

DESENHOS DE REFERÊNCIA:

- LEGENDA :**
- Calçada
 - Sarjeta / Meio-fio
 - Pavimento em Pavies
- NOTA:
Medidas apresentadas em metros.

PROJETO EXECUTIVO DE ENGENHARIA

RT.:

DESENHO:

CONFERIDO:

PREFEITURA MUNICIPAL DE PRESIDENTE KENNEDY

ESTUDO PARA IMPLANTAÇÃO, RESTAURAÇÃO E REABILITAÇÃO DE VIAS URBANAS

LOCAL: DISTRITO DE MAROBÁ - ETAPA 01
TRECHO: RUA G - EST. 0+0,00 A EST. 21+3,769

EXTENSÃO: 0,424 Km

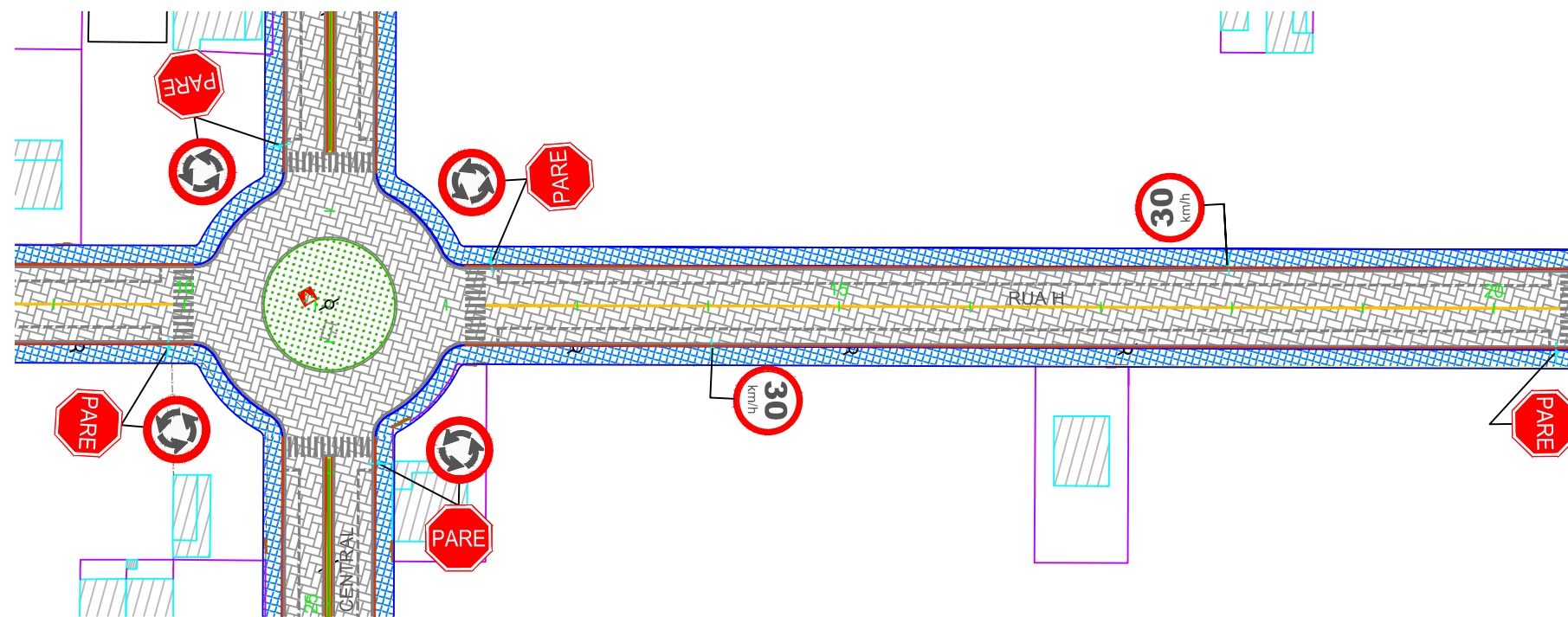
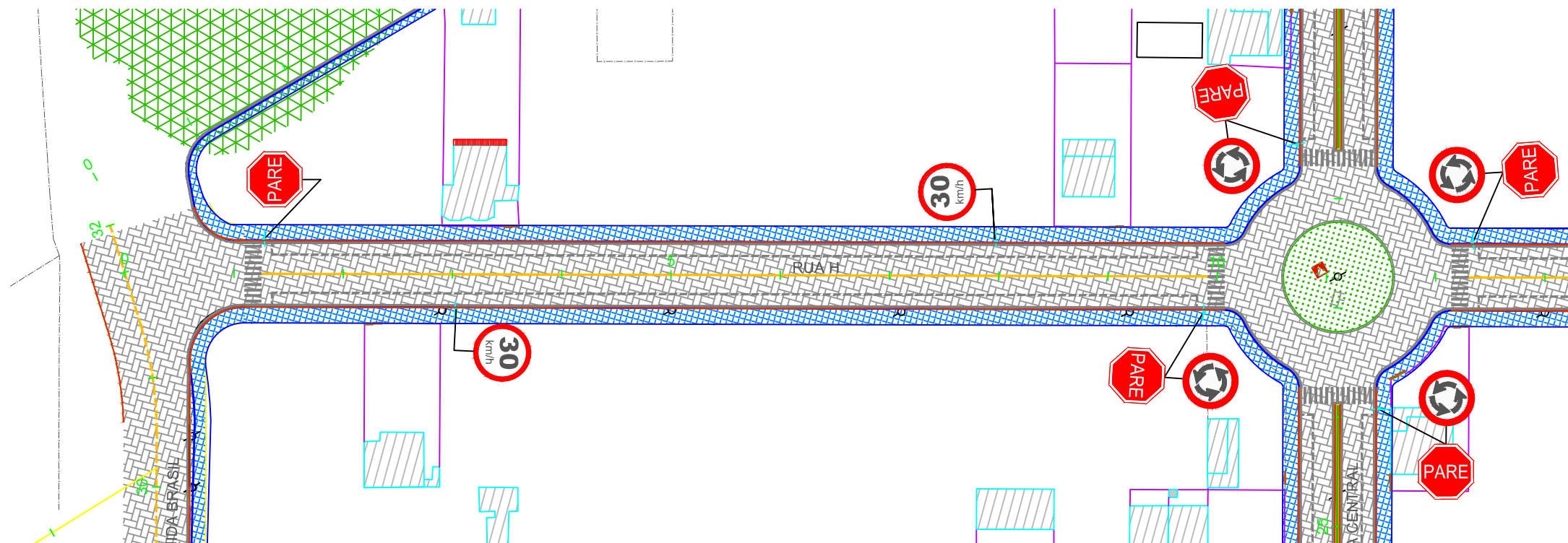
ESCALA: 1:500

PROJETO DE SINALIZAÇÃO PLANTA BAIXA





LEGENDA :

-  ÁRVORES / ARBUSTOS
-  COTA DE SOLEIRA
-  CERCA DE ARAME FARPADO
-  EDIFICAÇÕES
-  POSTE PADRÃO
-  REGISTRO DE ÁGUA



REV.	DATA	MODIFICAÇÃO	APROVADO

DESENHOS DE REFERÊNCIA:

- LEGENDA :
-  Calçada
 -  Sarjeta / Meio-fio
 -  Pavimento em Pavies
- NOTA:
Medidas apresentadas em metros.

PROJETO EXECUTIVO DE ENGENHARIA

RT.:

DESENHO:

CONFERIDO:

PREFEITURA MUNICIPAL DE PRESIDENTE KENNEDY

ESTUDO PARA IMPLANTAÇÃO, RESTAURAÇÃO E REABILITAÇÃO DE VIAS URBANAS

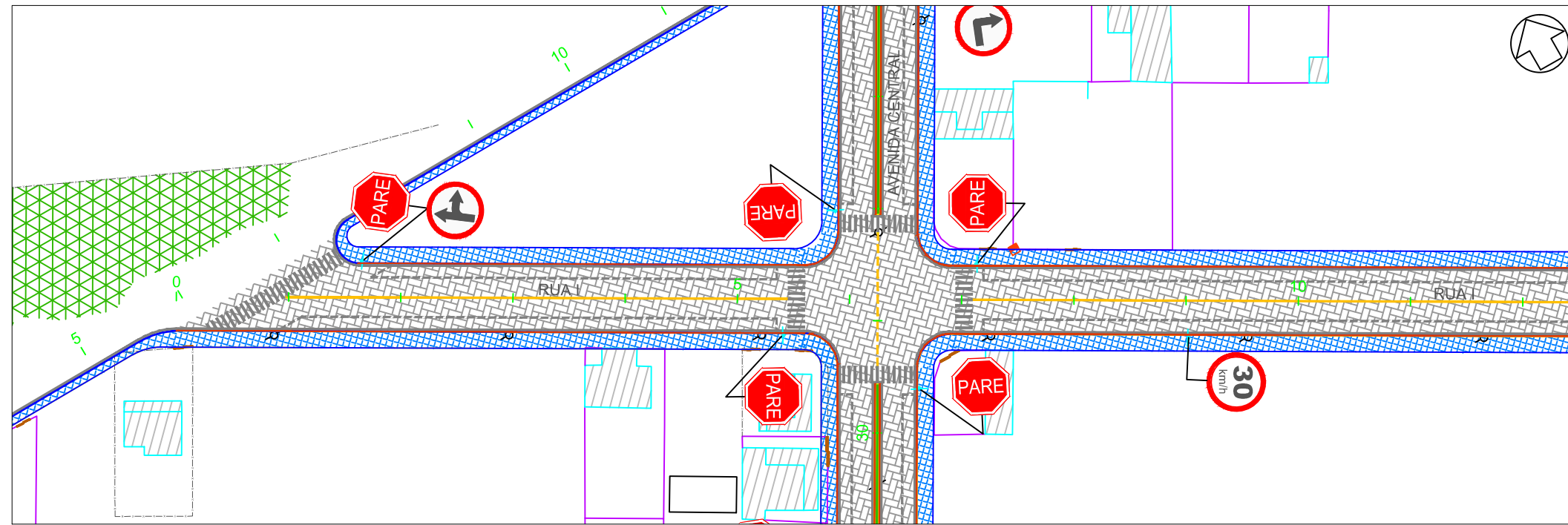
LOCAL: DISTRITO DE MAROBÁ - ETAPA 01
TRECHO: RUA H - EST. 0+0,00 A EST. 21+9,703

EXTENSÃO: 0,430Km

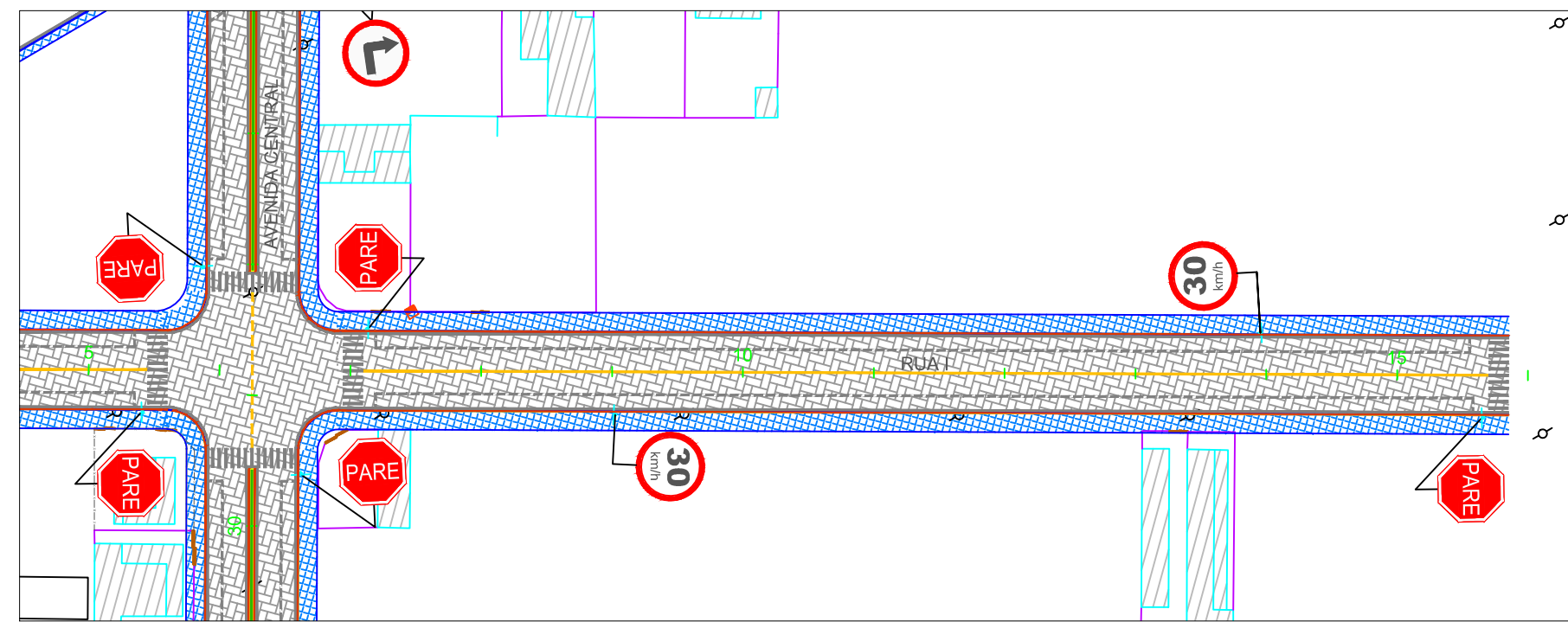
ESCALA: 1:500

PROJETO DE SINALIZAÇÃO PLANTA BAIXA





- LEGENDA :**
- ÁRVORES / ARBUSTOS
 - COTA DE SOLEIRA
 - CERCA DE ARAME FARPADO
 - EDIFICAÇÕES
 - POSTE PADRÃO
 - REGISTRO DE ÁGUA



REV.	DATA	MODIFICAÇÃO	APROVADO

DESENHOS DE REFERÊNCIA:

- LEGENDA :**
- Calçada
 - Sarjeta / Meio-fio
 - Pavimento em Pavies
- NOTA:
Medidas apresentadas em metros.

PROJETO EXECUTIVO DE ENGENHARIA

RT.:

DESENHO:

CONFERIDO:

PREFEITURA MUNICIPAL DE PRESIDENTE KENNEDY

ESTUDO PARA IMPLANTAÇÃO, RESTAURAÇÃO E REABILITAÇÃO DE VIAS URBANAS

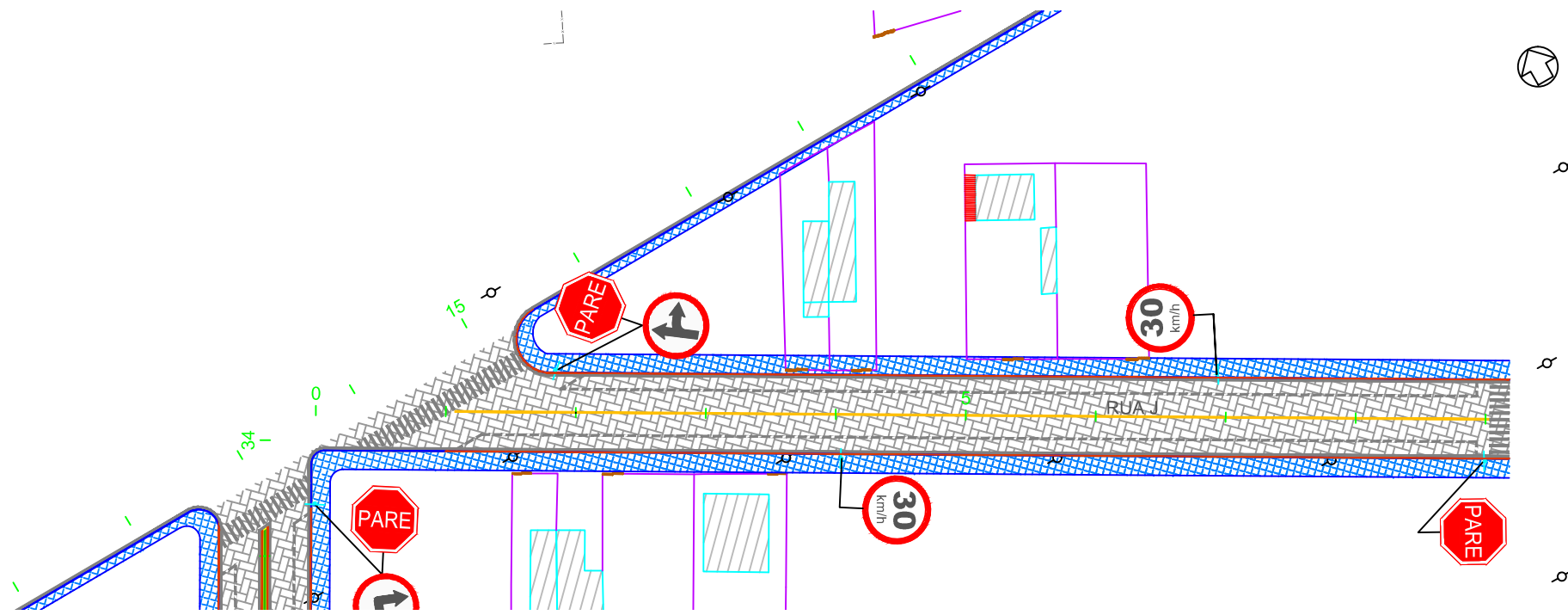
LOCAL: DISTRITO DE MAROBÁ - ETAPA 01
TRECHO: RUA I - EST. 0+0,00 A EST. 16+12,584

EXTENSÃO: 0,333 Km

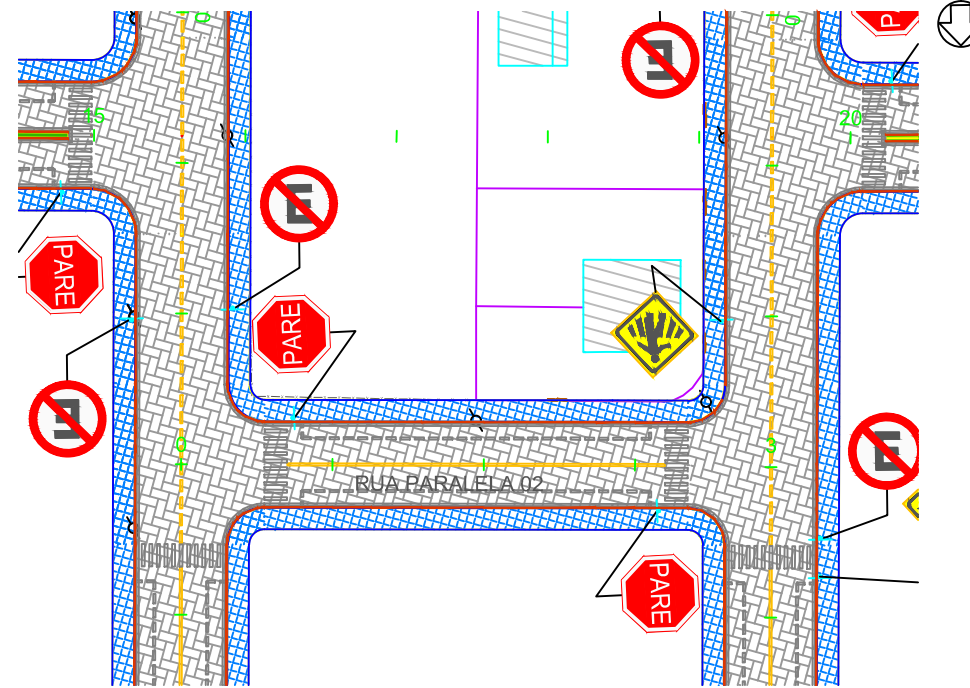
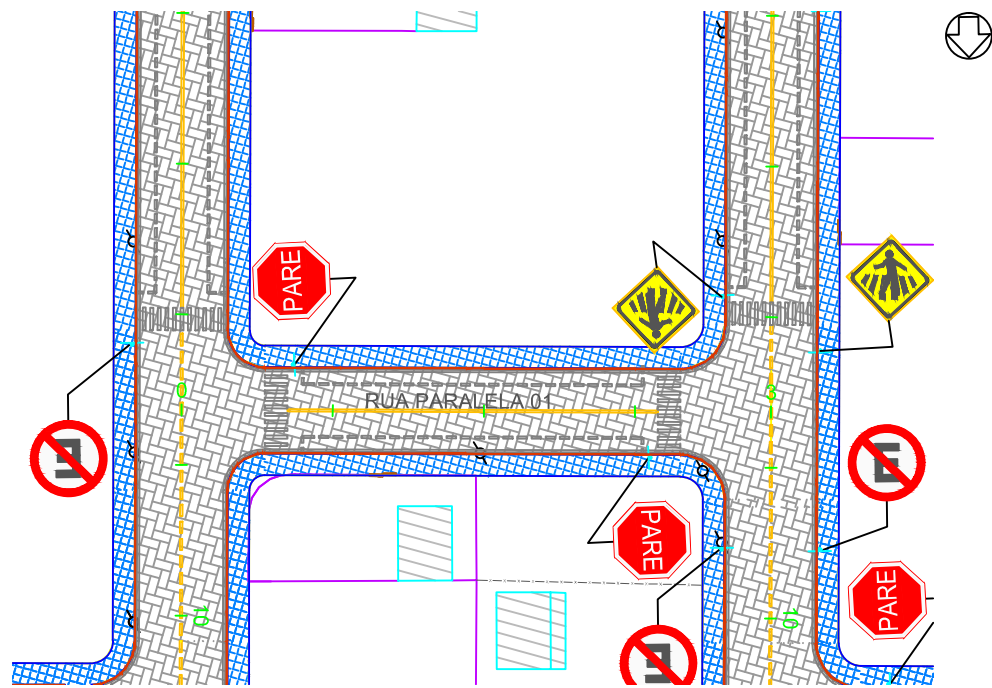
ESCALA: 1:500

PROJETO DE SINALIZAÇÃO PLANTA BAIXA





- LEGENDA :**
- ÁRVORES / ARBUSTOS
 - COTA DE SOLEIRA
 - CERCA DE ARAME FARPADO
 - EDIFICAÇÕES
 - POSTE PADRÃO
 - REGISTRO DE ÁGUA



DESENHOS DE REFERÊNCIA:

- LEGENDA :**
- Calçada
 - Sarjeta / Meio-fio
 - Pavimento em Pavies
- NOTA:
Medidas apresentadas em metros.

PROJETO EXECUTIVO DE ENGENHARIA

RT.:

DESENHO:

CONFERIDO:

PREFEITURA MUNICIPAL DE PRESIDENTE KENNEDY

ESTUDO PARA IMPLANTAÇÃO, RESTAURAÇÃO E REABILITAÇÃO DE VIAS URBANAS

LOCAL: DISTRITO DE MAROBÁ - ETAPA 01
 TRECHO: RUA J - EST. 0+0,00 A EST. 9+19,805
 TRECHO: RUA PARALELA 01 - EST. 0+0,00 A EST. 3+17,997
 TRECHO: RUA PARALELA 02 - EST. 0+0,00 A EST. 3+17,985

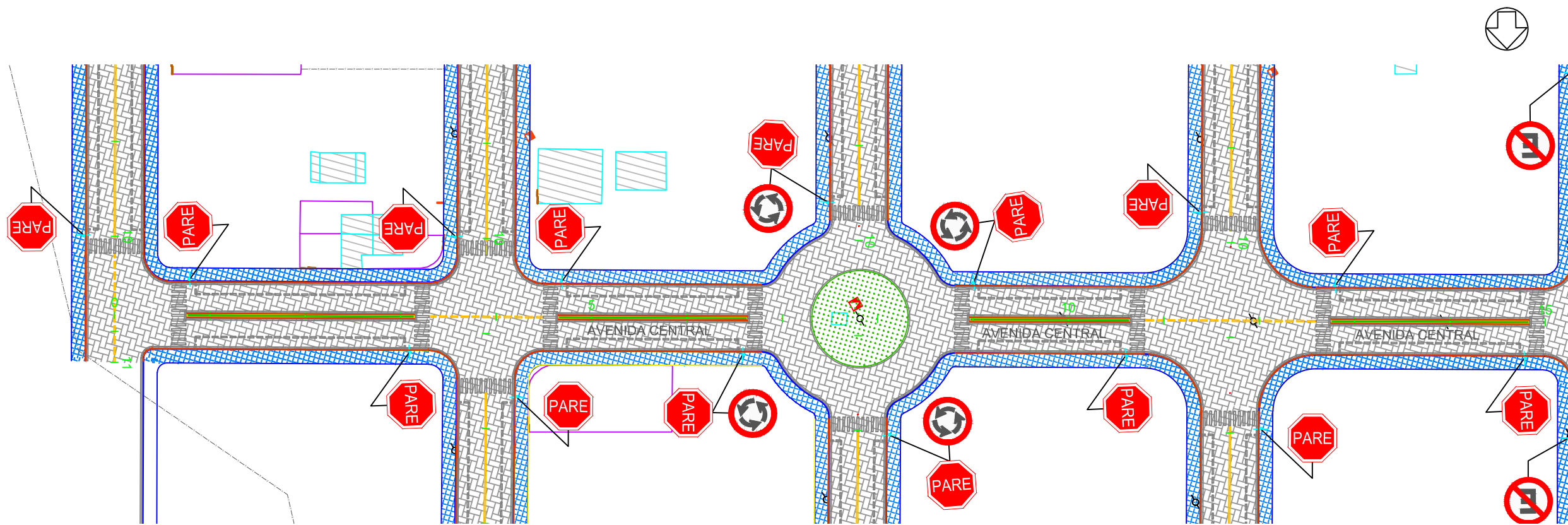
EXTENSÃO: 0,200 Km
 EXTENSÃO: 0,078 Km
 EXTENSÃO: 0,078 Km

ESCALA: 1:500

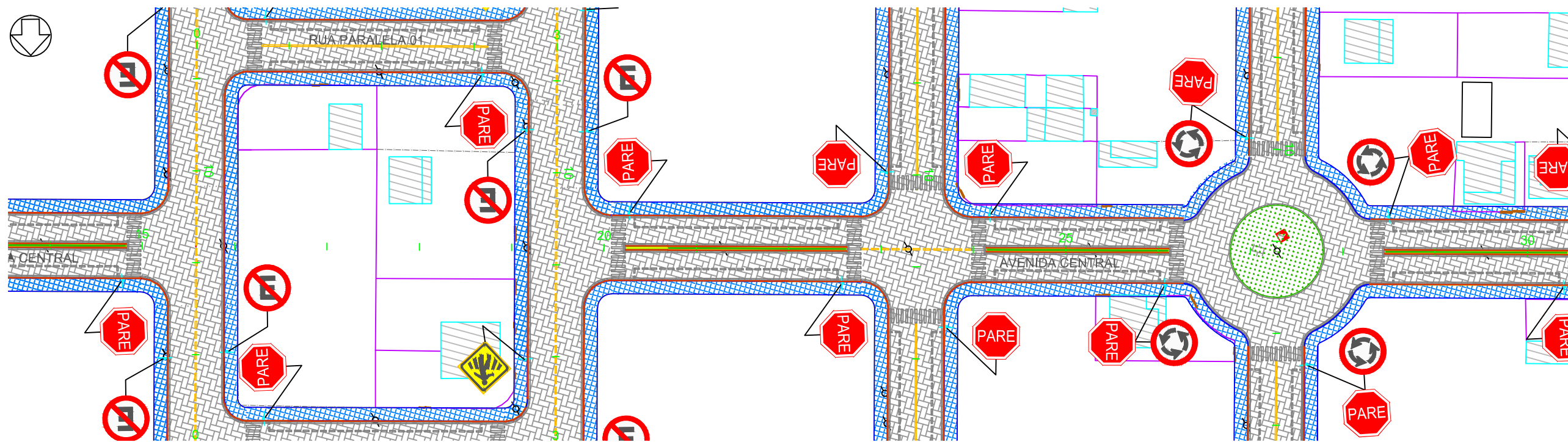
PROJETO DE SINALIZAÇÃO PLANTA BAIXA



REV.	DATA	MODIFICAÇÃO	APROVADO



- LEGENDA :
- ÁRVORES / ARBUSTOS
 - COTA DE SOLEIRA
 - CERCA DE ARAME FARPADO
 - EDIFICAÇÕES
 - POSTE PADRÃO
 - REGISTRO DE ÁGUA



REV.	DATA	MODIFICAÇÃO	APROVADO

DESENHOS DE REFERÊNCIA:

- LEGENDA :
- Calçada
 - Sarjeta / Meio-fio
 - Pavimento em Pavies
- NOTA:
Medidas apresentadas em metros.

PROJETO EXECUTIVO DE ENGENHARIA

RT.:

DESENHO:

CONFERIDO:

PREFEITURA MUNICIPAL DE PRESIDENTE KENNEDY

ESTUDO PARA IMPLANTAÇÃO, RESTAURAÇÃO E REABILITAÇÃO DE VIAS URBANAS

LOCAL: DISTRITO DE MAROBÁ - ETAPA 01
TRECHO: AV. CENTRAL - EST. 0+0,00 A EST. 30+0,00

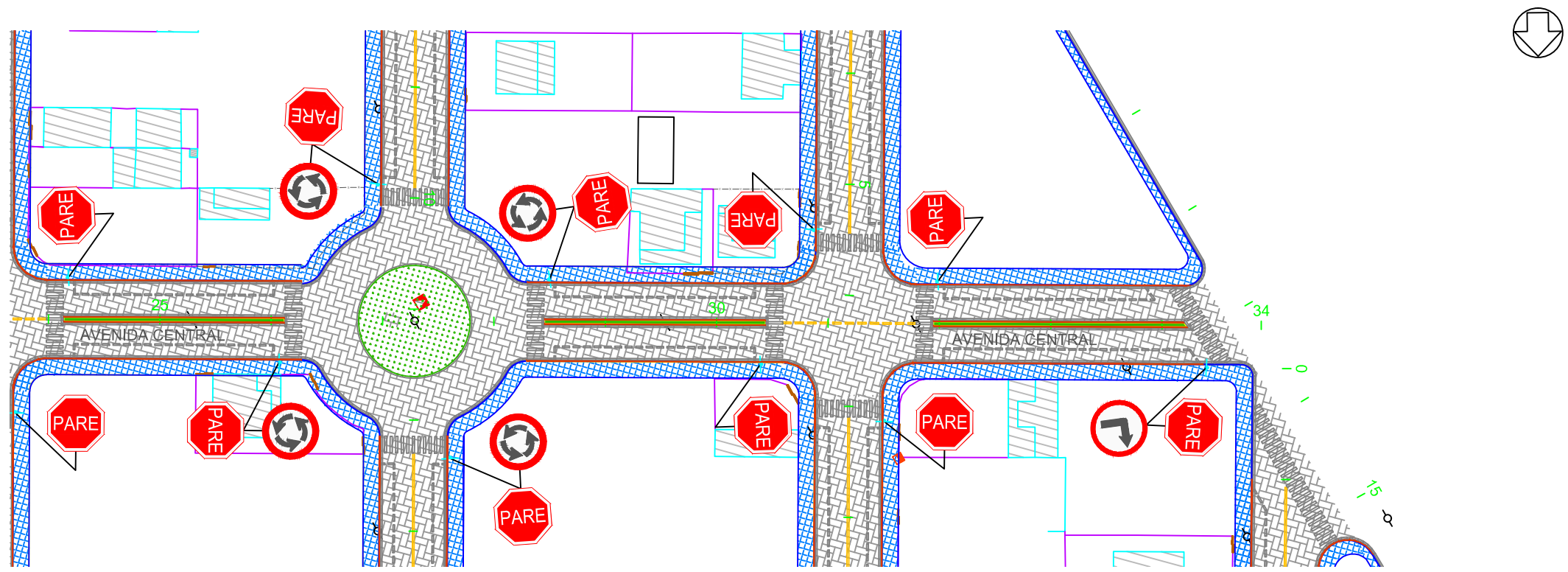
EXTENSÃO: 0,698 Km

ESCALA: 1:500

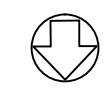
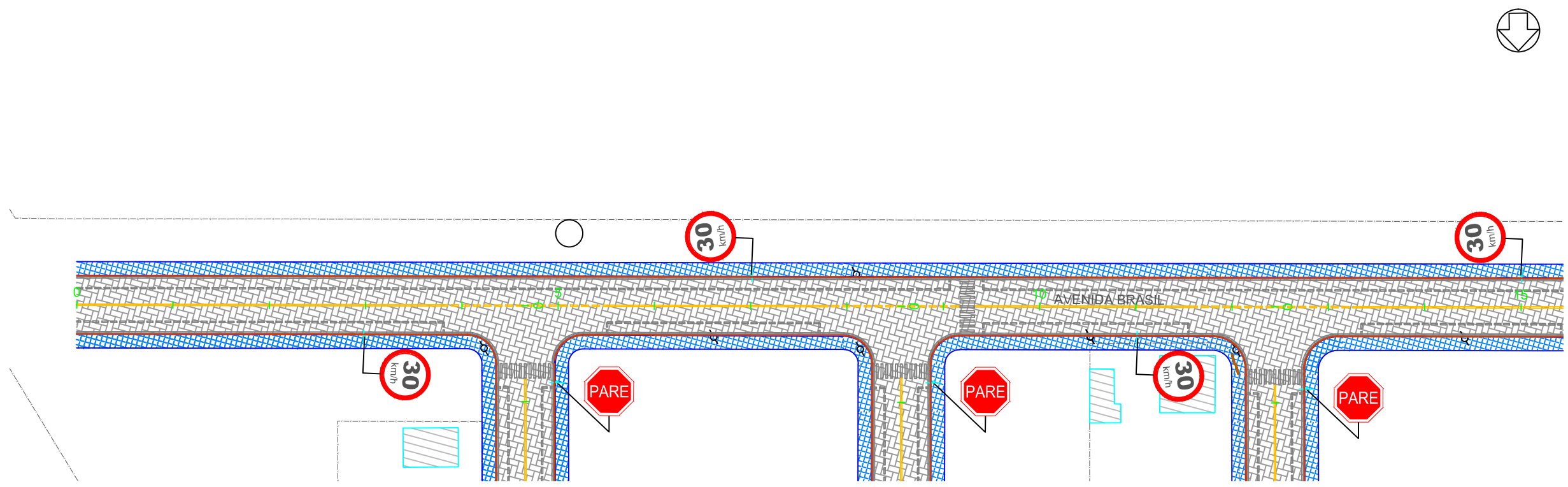
FOLHA: SN-11

PROJETO DE SINALIZAÇÃO PLANTA BAIXA





- LEGENDA :
- ÁRVORES / ARBUSTOS
 - COTA DE SOLEIRA
 - CERCA DE ARAME FARPADO
 - EDIFICAÇÕES
 - POSTE PADRÃO
 - REGISTRO DE ÁGUA



REV.	DATA	MODIFICAÇÃO	APROVADO

DESENHOS DE REFERÊNCIA:

- LEGENDA :
- Calçada
 - Sarjeta / Meio-fio
 - Pavimento em Pavies
- NOTA:
Medidas apresentadas em metros.

PROJETO EXECUTIVO DE ENGENHARIA

RT.:

DESENHO:

CONFERIDO:

PREFEITURA MUNICIPAL DE PRESIDENTE KENNEDY

ESTUDO PARA IMPLANTAÇÃO, RESTAURAÇÃO E REABILITAÇÃO DE VIAS URBANAS

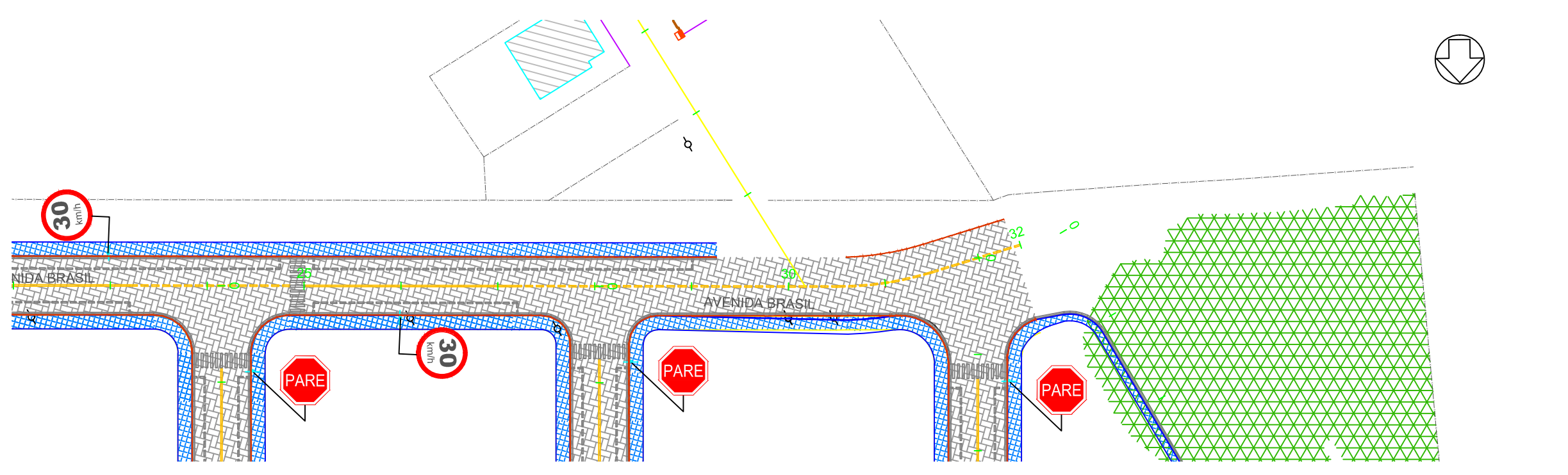
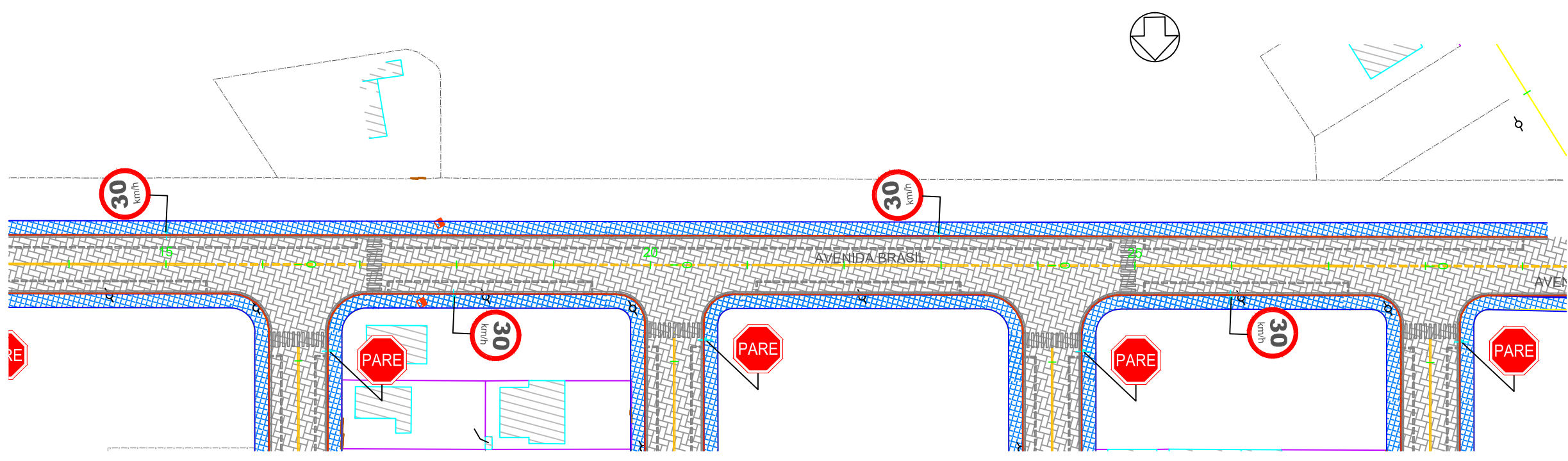
LOCAL: DISTRITO DE MAROBÁ - ETAPA 01
TRECHO: AV. CENTRAL - EST. 30+0,00 A EST. 34+17,821
TRECHO: AV. BRASIL - EST. 0+0,00 A EST. 15+0,000

EXTENSÃO: 0,698 Km
EXTENSÃO: 0,645 Km

ESCALA: 1:500

FOLHA: SN-12





- LEGENDA :
- ÁRVORES / ARBUSTOS
 - COTA DE SOLEIRA
 - CERCA DE ARAME FARPADO
 - EDIFICAÇÕES
 - POSTE PADRÃO
 - REGISTRO DE ÁGUA

REV.	DATA	MODIFICAÇÃO	APROVADO

DESENHOS DE REFERÊNCIA:

- LEGENDA :
- Calçada
 - Sarjeta / Meio-fio
 - Pavimento em Pavies
- NOTA:
Medidas apresentadas em metros.

PROJETO EXECUTIVO DE ENGENHARIA

RT.:

DESENHO:

CONFERIDO:

PREFEITURA MUNICIPAL DE PRESIDENTE KENNEDY

ESTUDO PARA IMPLANTAÇÃO, RESTAURAÇÃO E REABILITAÇÃO DE VIAS URBANAS

LOCAL: DISTRITO DE MAROBÁ - ETAPA 01
TRECHO: AV. BRASIL - EST. 15+0,00 A EST. 32+10,168

EXTENSÃO: 0,645 Km

ESCALA: 1:500

FOLHA: SN-13

