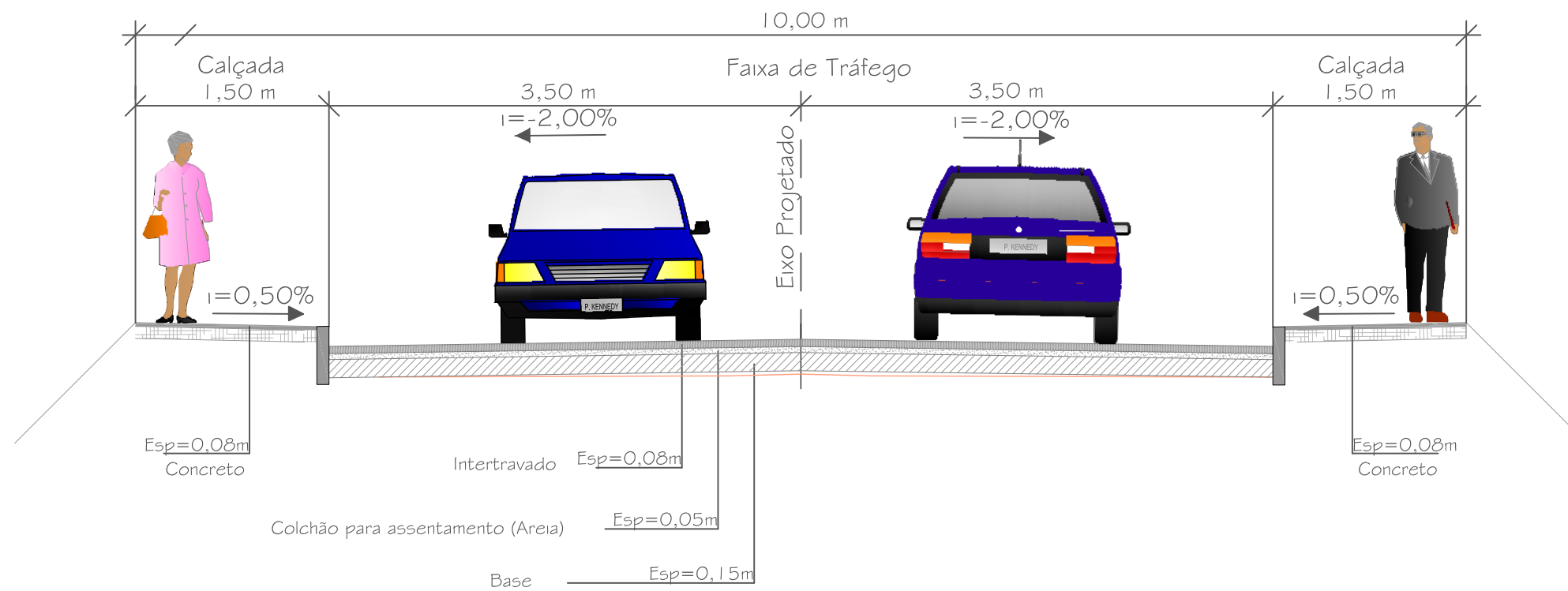

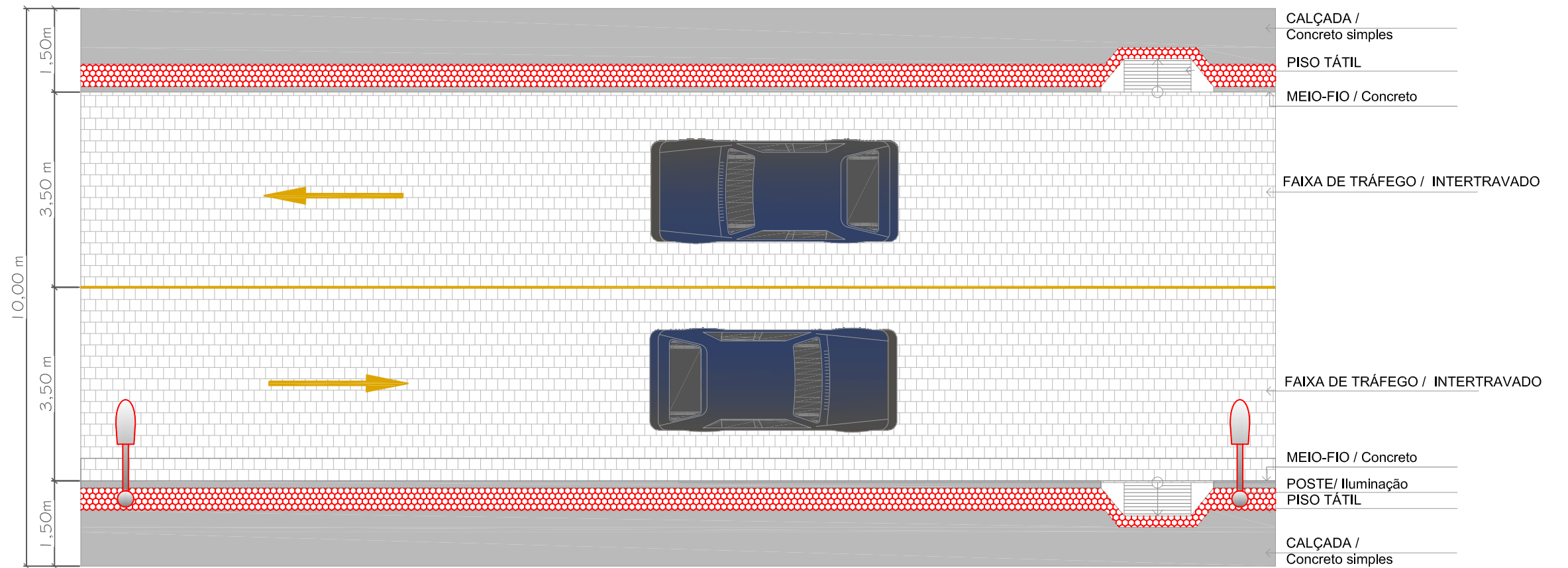


**ETAPA 02**


## SEÇÃO TÍPICA 01 - RUAS PERIMETRAIS 01 e 02 - 10,00 m



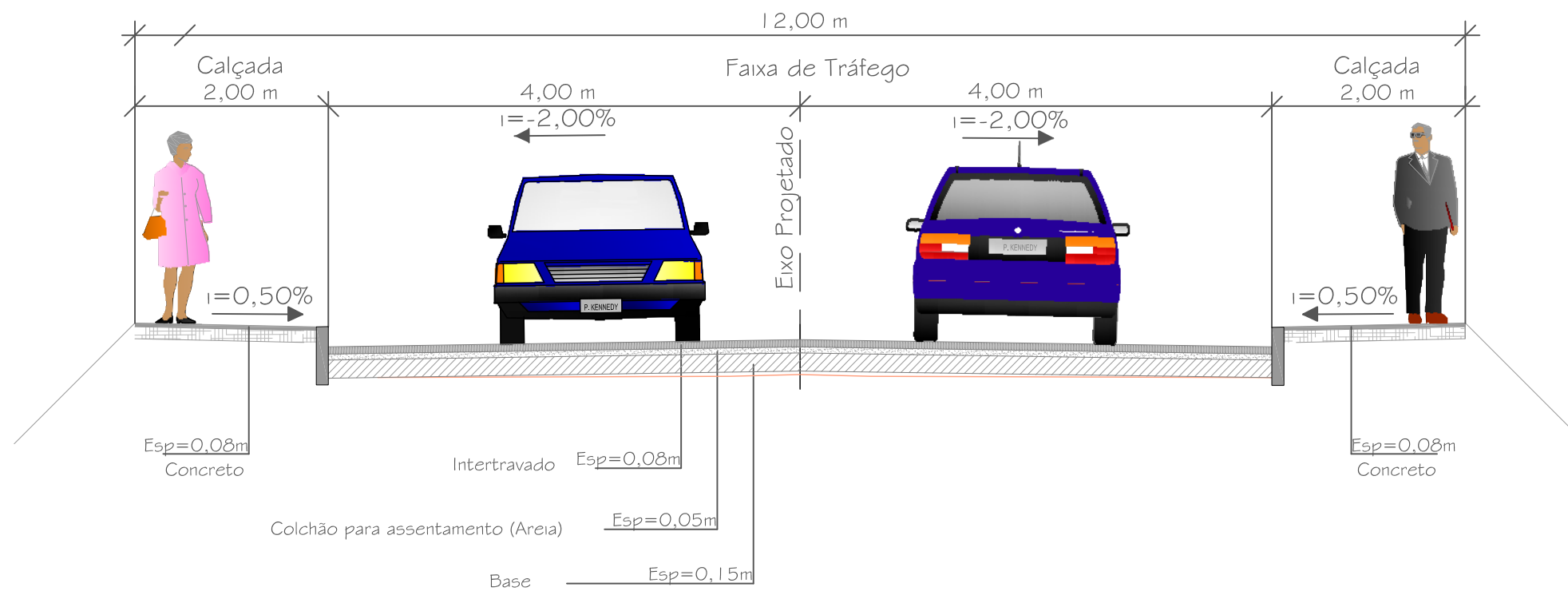
				DESENHOS DE REFERÊNCIA:	LEGENDA:	PROJETO EXECUTIVO DE ENGENHARIA	PREFEITURA MUNICIPAL DE PRESIDENTE KENNEDY				
						RT.:	ESTUDO PARA IMPLANTAÇÃO, RESTAURAÇÃO E REABILITAÇÃO DE VIAS URBANAS				
						DESENHO:	LOCAL: PRESIDENTE KENNEDY/ ES		EXTENSÃO: 4,716 Km		
						CONFERIDO:	TRECHO: ETAPA 02 - DISTRITO DE MAROBÁ				
REV.	DATA	MODIFICAÇÃO	APROVADO				PROJETO DE PAVIMENTAÇÃO SEÇÕES TÍPICAS		ESCALA: S/ESC.	DATA: MARÇO/2015	FOLHA: PAV-01





**PLANTA BAIXA**  
 ESQUEMÁTICO  
 (SEÇÃO TÍPICA- 10,00m)

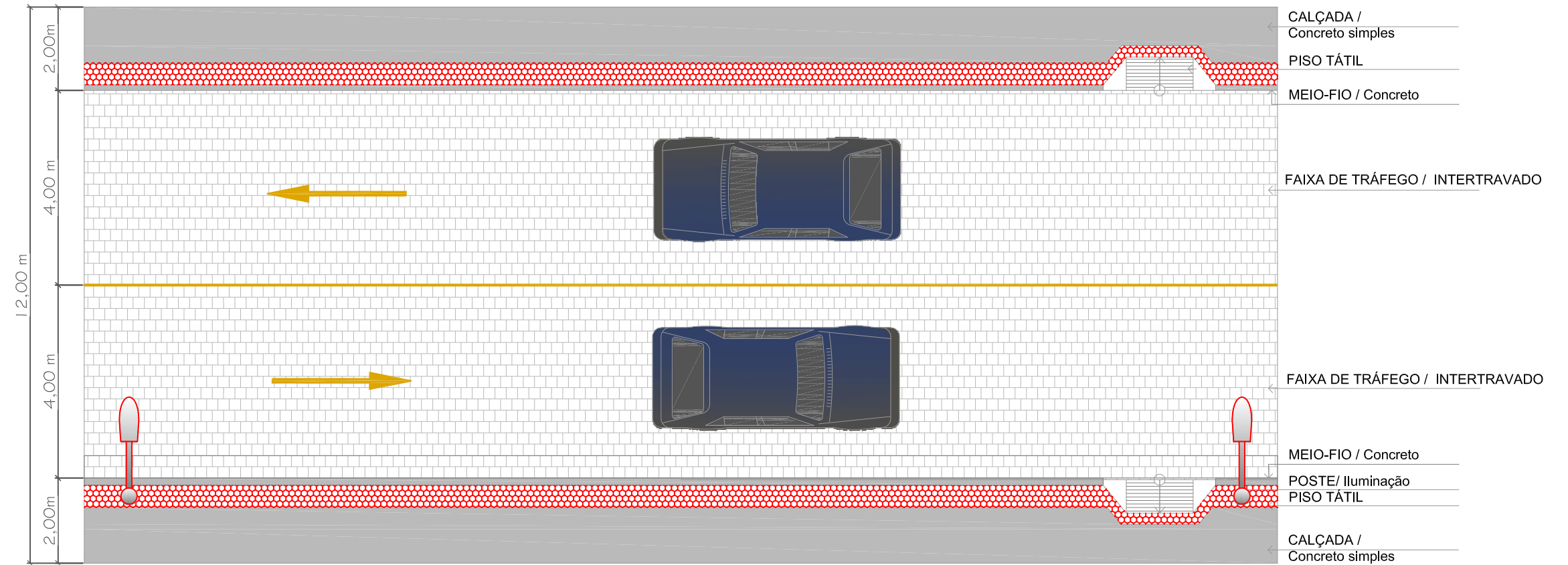
				DESENHOS DE REFERÊNCIA:	LEGENDA:	PROJETO EXECUTIVO DE ENGENHARIA	PREFEITURA MUNICIPAL DE PRESIDENTE KENNEDY			
						RT.:	ESTUDO PARA IMPLANTAÇÃO, RESTAURAÇÃO E REABILITAÇÃO DE VIAS URBANAS			
						DESENHO:	LOCAL: PRESIDENTE KENNEDY/ ES		EXTENSÃO: 4,716 Km	
						CONFERIDO:	TRECHO: ETAPA 02 - DISTRITO DE MAROBÁ			
REV.	DATA	MODIFICAÇÃO	APROVADO				PROJETO DE PAVIMENTAÇÃO SEÇÕES TÍPICAS	ESCALA: S/ESC.	DATA: MARÇO/2015	FOLHA: PAV-02

## SEÇÃO TÍPICA 02 - RUAS 04, 05, 06, 07 e 14 - 12,00 m



				DESENHOS DE REFERÊNCIA:	LEGENDA:	PROJETO EXECUTIVO DE ENGENHARIA RT.: DESENHO: CONFERIDO:	PREFEITURA MUNICIPAL DE PRESIDENTE KENNEDY ESTUDO PARA IMPLANTAÇÃO, RESTAURAÇÃO E REABILITAÇÃO DE VIAS URBANAS			
							LOCAL: PRESIDENTE KENNEDY/ ES TRECHO: ETAPA 02 - DISTRITO DE MAROBÁ	EXTENSÃO: 4,716 Km		
REV.	DATA	MODIFICAÇÃO	APROVADO				PROJETO DE PAVIMENTAÇÃO SEÇÕES TÍPICAS	ESCALA: S/ESC.	DATA: MARÇO/2015	FOLHA: PAV-03

PLANTA BAIXA  
ESQUEMÁTICO  
(SEÇÃO TÍPICA- 12,00m)



REV.	DATA	MODIFICAÇÃO	APROVADO

DESENHOS DE REFERÊNCIA:

LEGENDA:

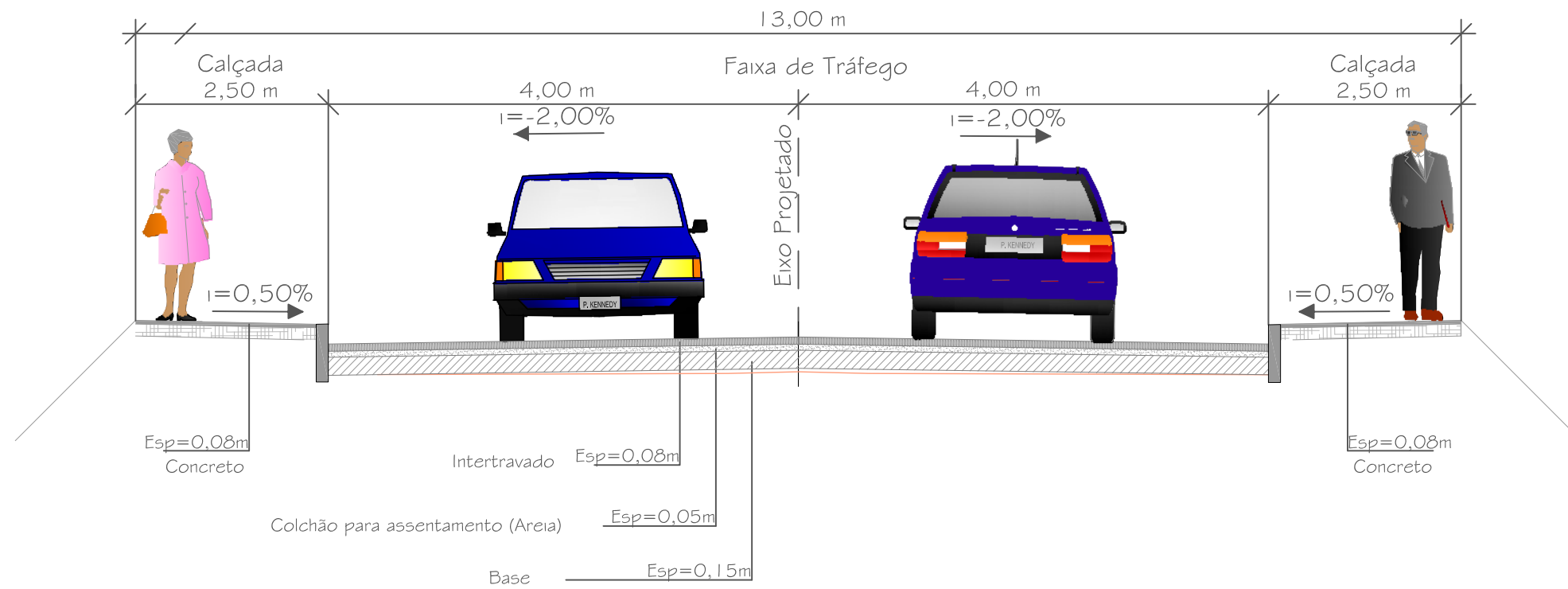
PROJETO EXECUTIVO DE ENGENHARIA  
RT.:  
DESENHO:  
CONFERIDO:


PREFEITURA MUNICIPAL DE PRESIDENTE KENNEDY  
ESTUDO PARA IMPLANTAÇÃO, RESTAURAÇÃO E REABILITAÇÃO DE VIAS URBANAS  
LOCAL: PRESIDENTE KENNEDY/ ES  
TRECHO: ETAPA 02 - DISTRITO DE MAROBÁ  
EXTENSÃO: 4,716 Km  
PROJETO DE PAVIMENTAÇÃO SEÇÕES TÍPICAS  
ESCALA: S/ESC.  
DATA: MARÇO/2015



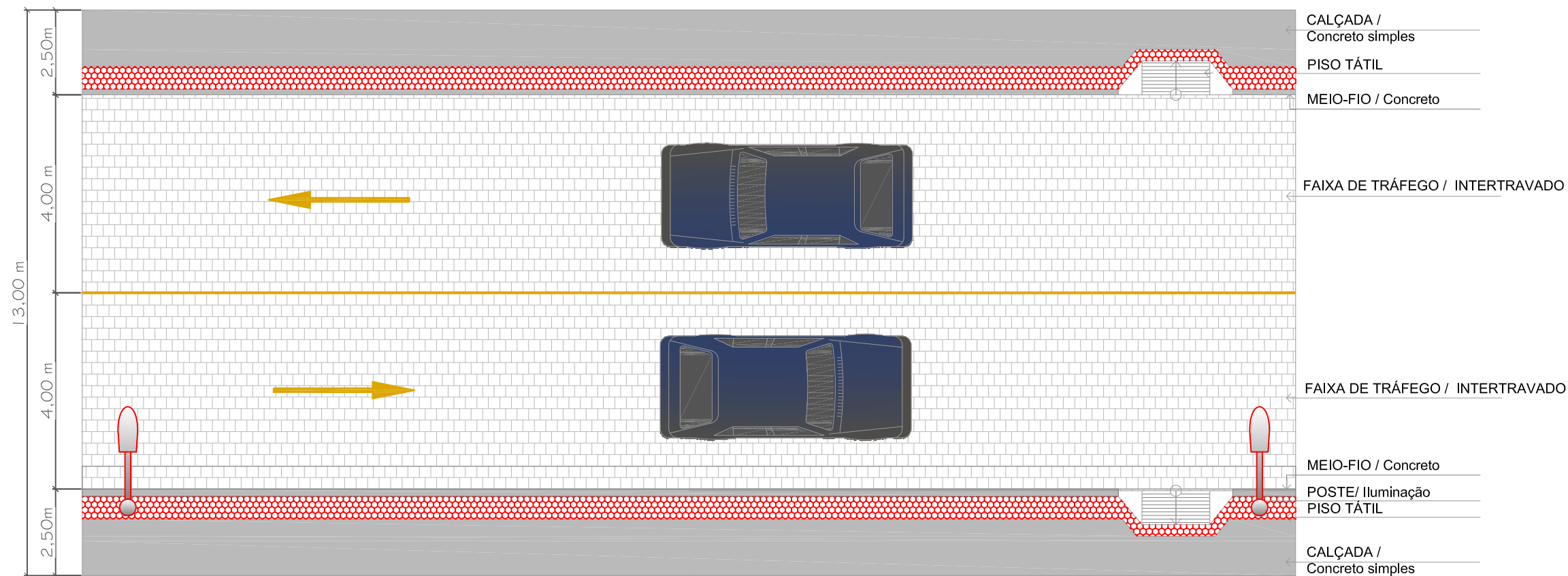
FOLHA: PAV-04

## SEÇÃO TÍPICA 03 - RUA PROJETADA - 13,00 m



				DESENHOS DE REFERÊNCIA:	LEGENDA:	PROJETO EXECUTIVO DE ENGENHARIA	PREFEITURA MUNICIPAL DE PRESIDENTE KENNEDY				
						RT.:	ESTUDO PARA IMPLANTAÇÃO, RESTAURAÇÃO E REABILITAÇÃO DE VIAS URBANAS				
						DESENHO:	LOCAL: PRESIDENTE KENNEDY/ ES		EXTENSÃO: 4,716 Km		
						CONFERIDO:	TRECHO: ETAPA 02 - DISTRITO DE MAROBÁ				
REV.	DATA	MODIFICAÇÃO	APROVADO				PROJETO DE PAVIMENTAÇÃO SEÇÕES TÍPICAS		ESCALA: S/ESC.	DATA: MARÇO/2015	FOLHA: PAV-05

PLANTA BAIXA  
ESQUEMÁTICO  
(SEÇÃO TÍPICA- 13,00m)



REV.	DATA	MODIFICAÇÃO	APROVADO

DESENHOS DE REFERÊNCIA:

LEGENDA:

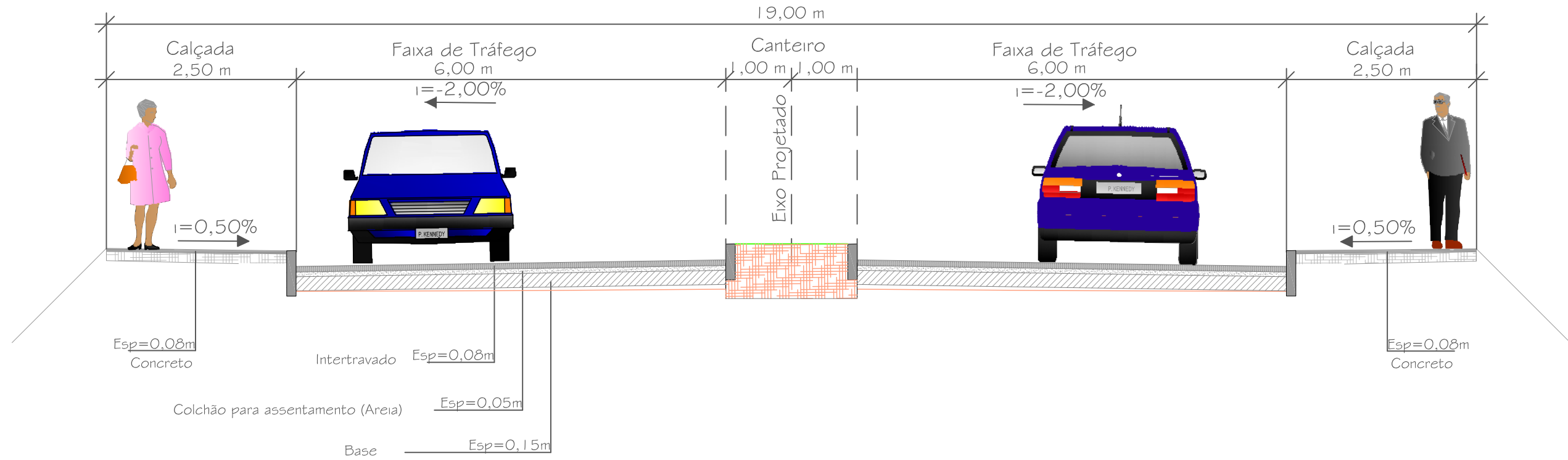
PROJETO EXECUTIVO DE ENGENHARIA  
RT.:  
DESENHO:  
CONFERIDO:


PREFEITURA MUNICIPAL DE PRESIDENTE KENNEDY  
ESTUDO PARA IMPLANTAÇÃO, RESTAURAÇÃO E REABILITAÇÃO DE VIAS URBANAS  
LOCAL: PRESIDENTE KENNEDY/ ES  
TRECHO: ETAPA 02 - DISTRITO DE MAROBÁ  
EXTENSÃO: 4,716 Km  
PROJETO DE PAVIMENTAÇÃO SEÇÕES TÍPICAS  
ESCALA: S/ESC.  
DATA: MARÇO/2015




FOLHA: PAV-06

## SEÇÃO TÍPICA 04 - AVENIDA 01 - 19,00 m




	DESENHOS DE REFERÊNCIA:	LEGENDA:	PROJETO EXECUTIVO DE ENGENHARIA RT.: DESENHO: CONFERIDO:	<b>PREFEITURA MUNICIPAL DE PRESIDENTE KENNEDY</b> ESTUDO PARA IMPLANTAÇÃO, RESTAURAÇÃO E REABILITAÇÃO DE VIAS URBANAS LOCAL: PRESIDENTE KENNEDY/ ES TRECHO: ETAPA 02 - DISTRITO DE MAROBÁ EXTENSÃO: 4,716 Km ESCALA: S/ESC. DATA: MARÇO/2015	 FOLHA: PAV-07
REV.	DATA	MODIFICAÇÃO	APROVADO	<b>PROJETO DE PAVIMENTAÇÃO SEÇÕES TÍPICAS</b>	

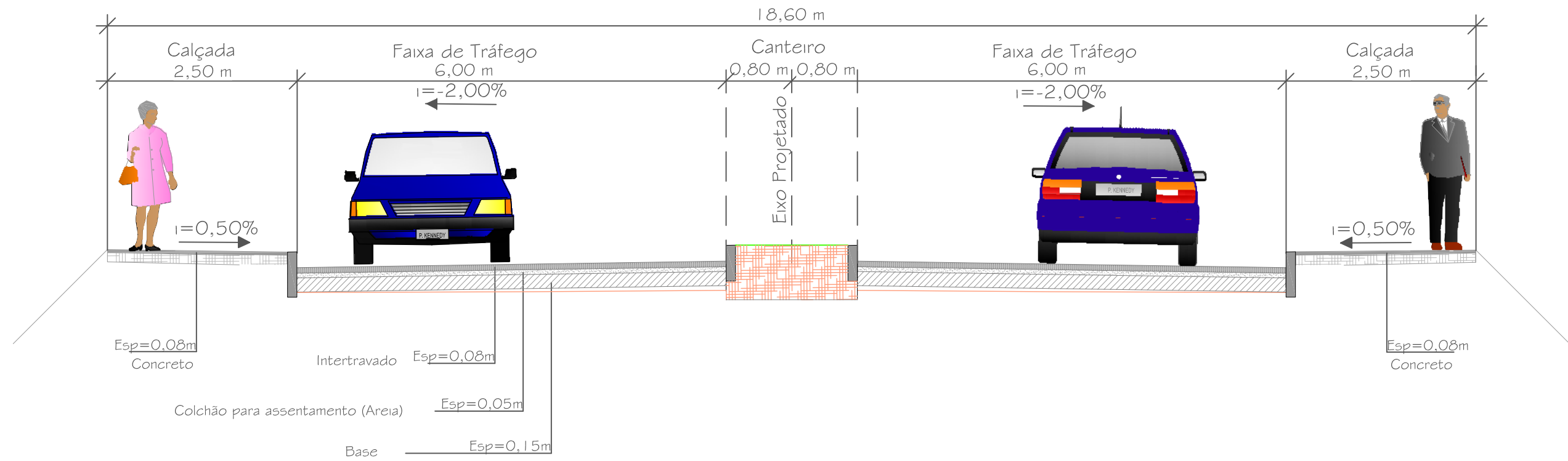






PLANTA BAIXA  
ESQUEMÁTICO  
(SEÇÃO TÍPICA- 19,00 m)

				DESENHOS DE REFERÊNCIA:	LEGENDA:	PROJETO EXECUTIVO DE ENGENHARIA	PREFEITURA MUNICIPAL DE PRESIDENTE KENNEDY			
						RT.:	ESTUDO PARA IMPLANTAÇÃO, RESTAURAÇÃO E REABILITAÇÃO DE VIAS URBANAS			
						DESENHO:	LOCAL: PRESIDENTE KENNEDY/ ES		EXTENSÃO: 4,716 Km	
						CONFERIDO:	TRECHO: ETAPA 02 - DISTRITO DE MAROBÁ			
REV.	DATA	MODIFICAÇÃO	APROVADO				PROJETO DE PAVIMENTAÇÃO SEÇÕES TÍPICAS	ESCALA: S/ESC.	DATA: MARÇO/2015	FOLHA: PAV-08


## SEÇÃO TÍPICA 04 - AVENIDA 02 - 18,60 m



	DESENHOS DE REFERÊNCIA:	LEGENDA:	PROJETO EXECUTIVO DE ENGENHARIA RT.: DESENHO: CONFERIDO:	<b>PREFEITURA MUNICIPAL DE PRESIDENTE KENNEDY</b> ESTUDO PARA IMPLANTAÇÃO, RESTAURAÇÃO E REABILITAÇÃO DE VIAS URBANAS LOCAL: PRESIDENTE KENNEDY/ ES TRECHO: ETAPA 02 - DISTRITO DE MAROBÁ EXTENSÃO: 4,716 Km	 Vamos Construir Juntos!
REV.	DATA	MODIFICAÇÃO	APROVADO	PROJETO DE PAVIMENTAÇÃO SEÇÕES TÍPICAS ESCALA: S/ESC. DATA: MARÇO/2015	FOLHA: PAV-09



**PLANTA BAIXA**  
 ESQUEMÁTICO  
 (SEÇÃO TÍPICA- 18,60 m)

				DESENHOS DE REFERÊNCIA:	LEGENDA:	PROJETO EXECUTIVO DE ENGENHARIA	PREFEITURA MUNICIPAL DE PRESIDENTE KENNEDY				
						RT.:	ESTUDO PARA IMPLANTAÇÃO, RESTAURAÇÃO E REABILITAÇÃO DE VIAS URBANAS				
						DESENHO:	LOCAL: PRESIDENTE KENNEDY/ ES		EXTENSÃO: 4,716 Km		
						CONFERIDO:	TRECHO: ETAPA 02 - DISTRITO DE MAROBÁ				
REV.	DATA	MODIFICAÇÃO	APROVADO				PROJETO DE PAVIMENTAÇÃO SEÇÕES TÍPICAS		ESCALA: S/ESC.	DATA: MARÇO/2015	FOLHA: PAV-10