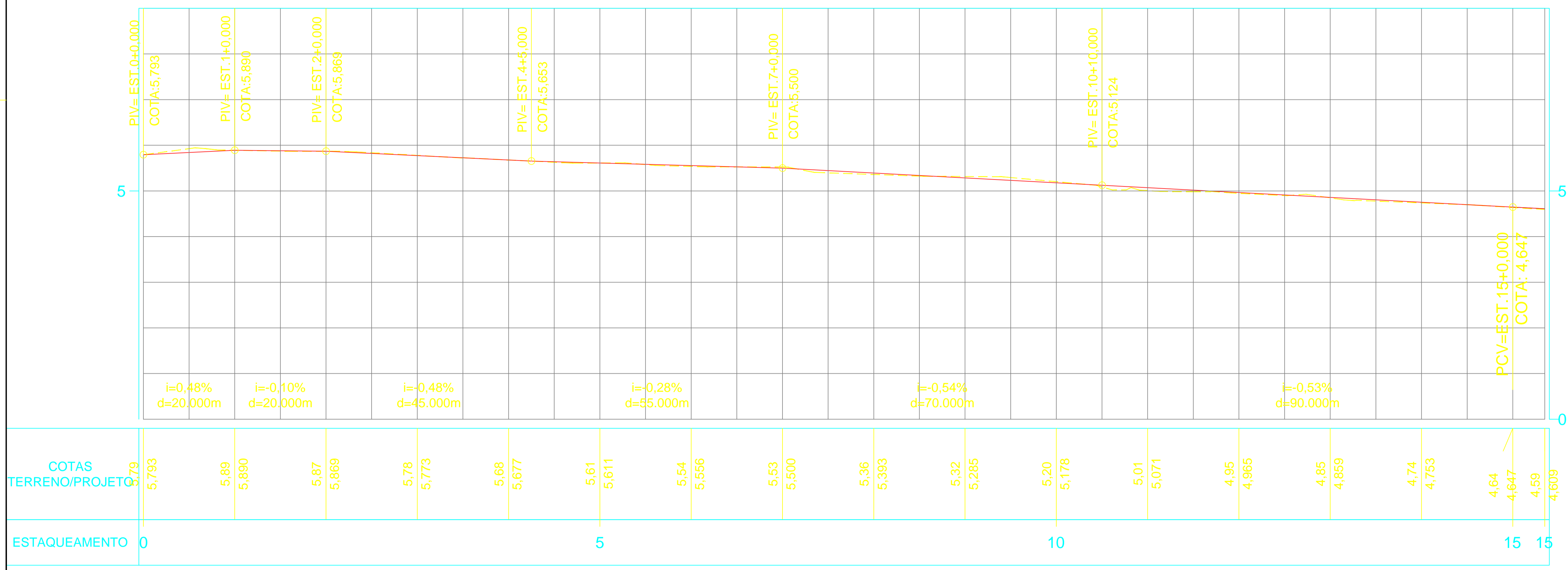
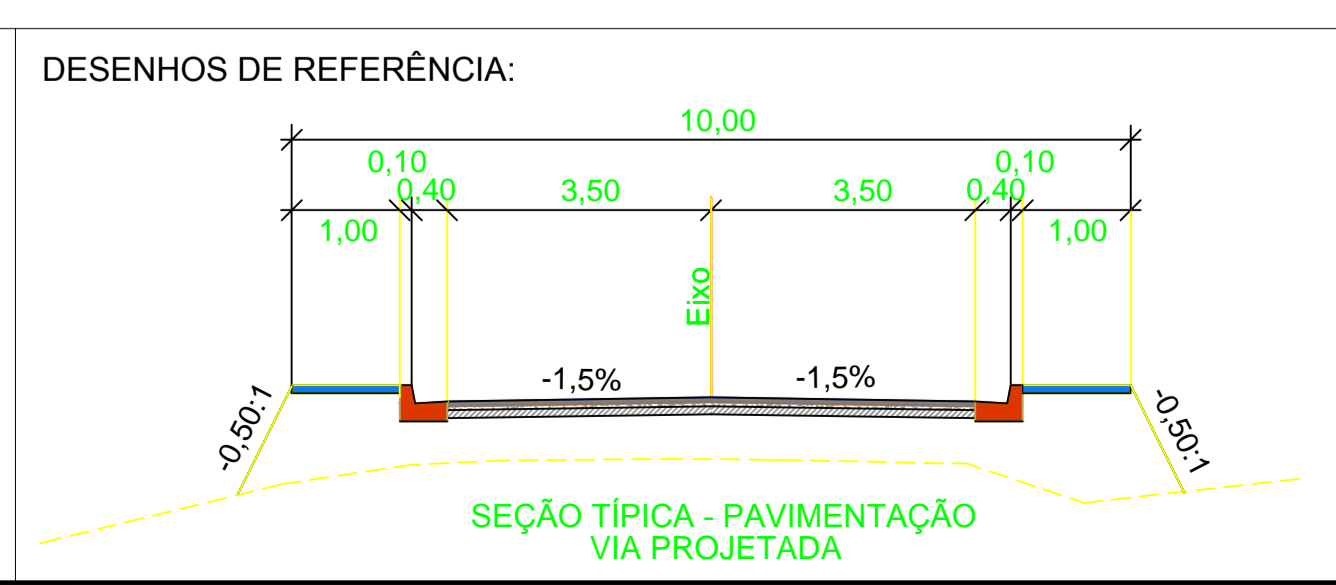


- LEGENDA:**
- ÁRVORES / ARBUSTOS
 - CERCA DE ARAME FARPADO
 - EDIFICAÇÕES
 - POSTE PADRÃO
 - GREIDE PROJETADO
 - TERRENO PRIMITIVO
 - REGISTRO DE ÁGUA
 - CAIXA RALO PROJETADA
 - CAIXA RALO À SER REMOVIDA

PERFIL ALINHAMENTO_08_ETAPA 03



REV.	DATA	MODIFICAÇÃO	APROVADO



LEGENDA:

- Calçada
- Sarjeta / Meio-fio
- Pavimento Intertravado
- Colchão de Areia
- Base Brita Graduada

NOTA:
Medidas apresentadas em metros.

PROJETO EXECUTIVO DE ENGENHARIA

RT.:

DESENHO:

CONFERIDO:

PREFEITURA MUNICIPAL DE PRESIDENTE KENNEDY

ESTUDO PARA IMPLANTAÇÃO, RESTAURAÇÃO E REABILITAÇÃO DE VIAS URBANAS

TRECHO: RUA 08 - ETAPA 03 - DISTRITO DE MAROBÁ
SEGMENTO: EST. 0+0,00 A EST. 15+0,00

EXTENSÃO: 0,730 Km

PROJETO DE DRENAGEM PLANTA E PERFIL

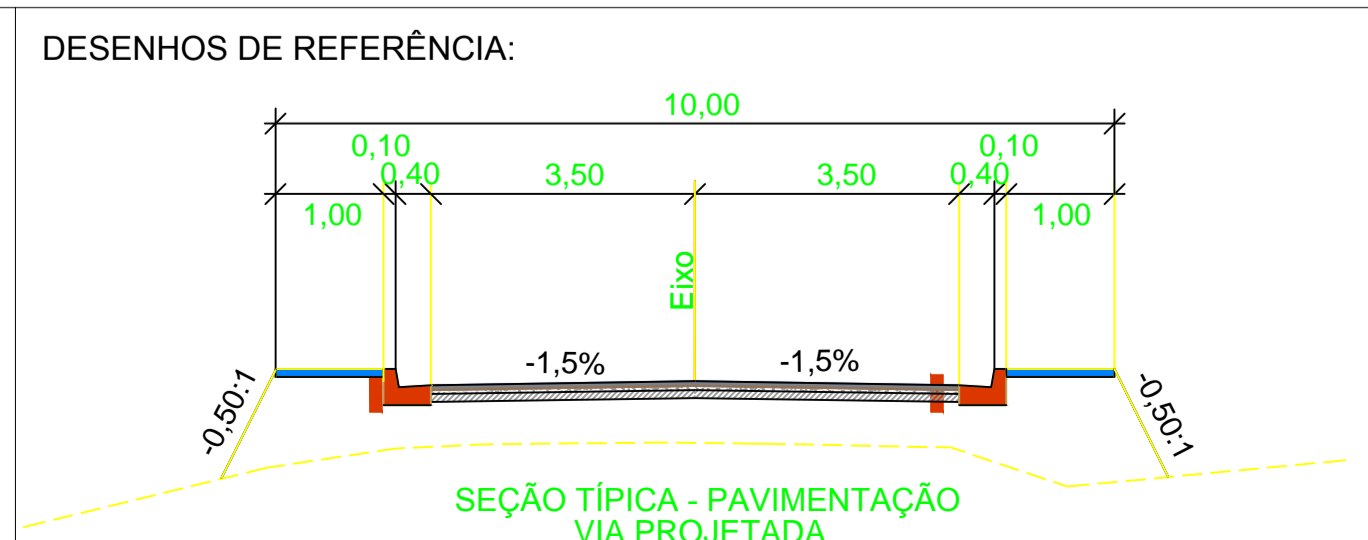
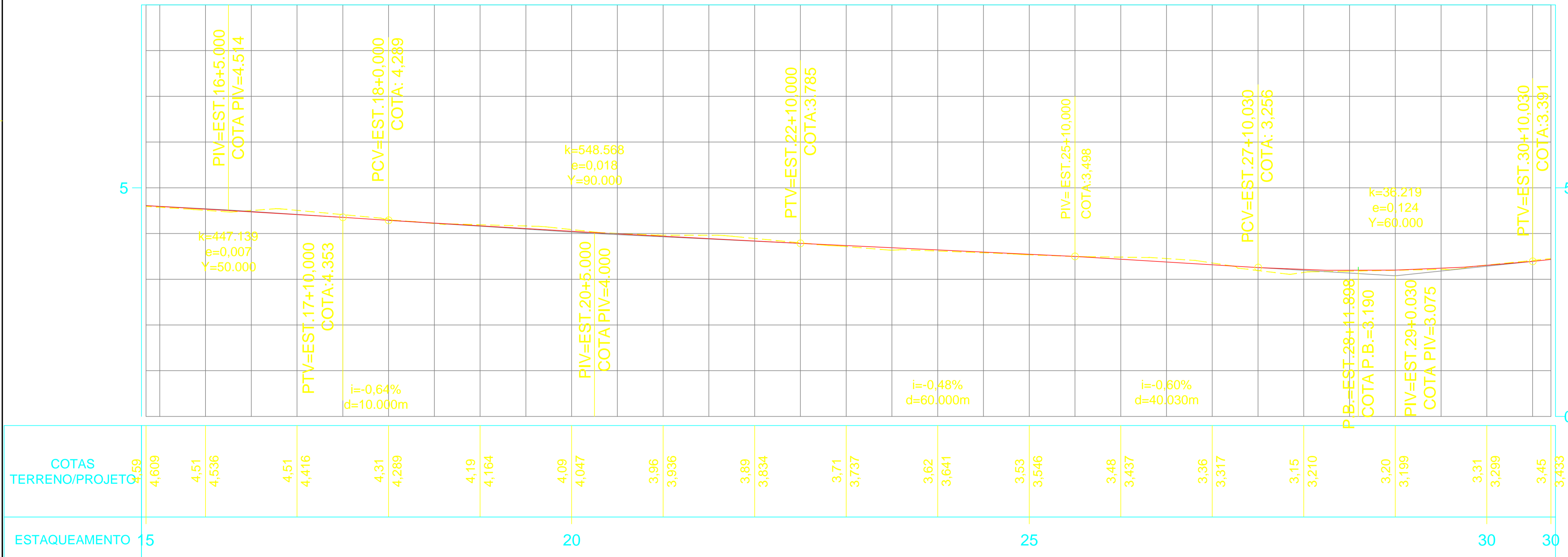
ESCALA:
H 1:500
V 1:50

FOLHA:
DRE-01



- LEGENDA :**
- ÁRVORES / ARBUSTOS
 - CERCA DE ARAME FARPADO
 - EDIFICAÇÕES
 - POSTE PADRÃO
 - GREIDE PROJETADO
 - TERRENO PRIMITIVO
 - REGISTRO DE ÁGUA
 - CAIXA RALO PROJETADA
 - CAIXA RALO À SER REMOVIDA

PERFIL ALINHAMENTO_08_ETAPA 03



- LEGENDA :**
- Calçada
 - Sarjeta / Meio-fio
 - Pavimento Intertravado
 - Colchão de Areia
 - Base Brita Graduada
- NOTA:**
Medidas apresentadas em metros.

PROJETO EXECUTIVO DE ENGENHARIA

RT.:

DESENHO:

CONFERIDO:

PREFEITURA MUNICIPAL DE PRESIDENTE KENNEDY

ESTUDO PARA IMPLANTAÇÃO, RESTAURAÇÃO E REABILITAÇÃO DE VIAS URBANAS

TRECHO: RUA 08 - ETAPA 03 - DISTRITO DE MAROBÁ
SEGMENTO: EST. 15+0,00 A EST. 30+0,00

EXTENSÃO: 0,730 Km

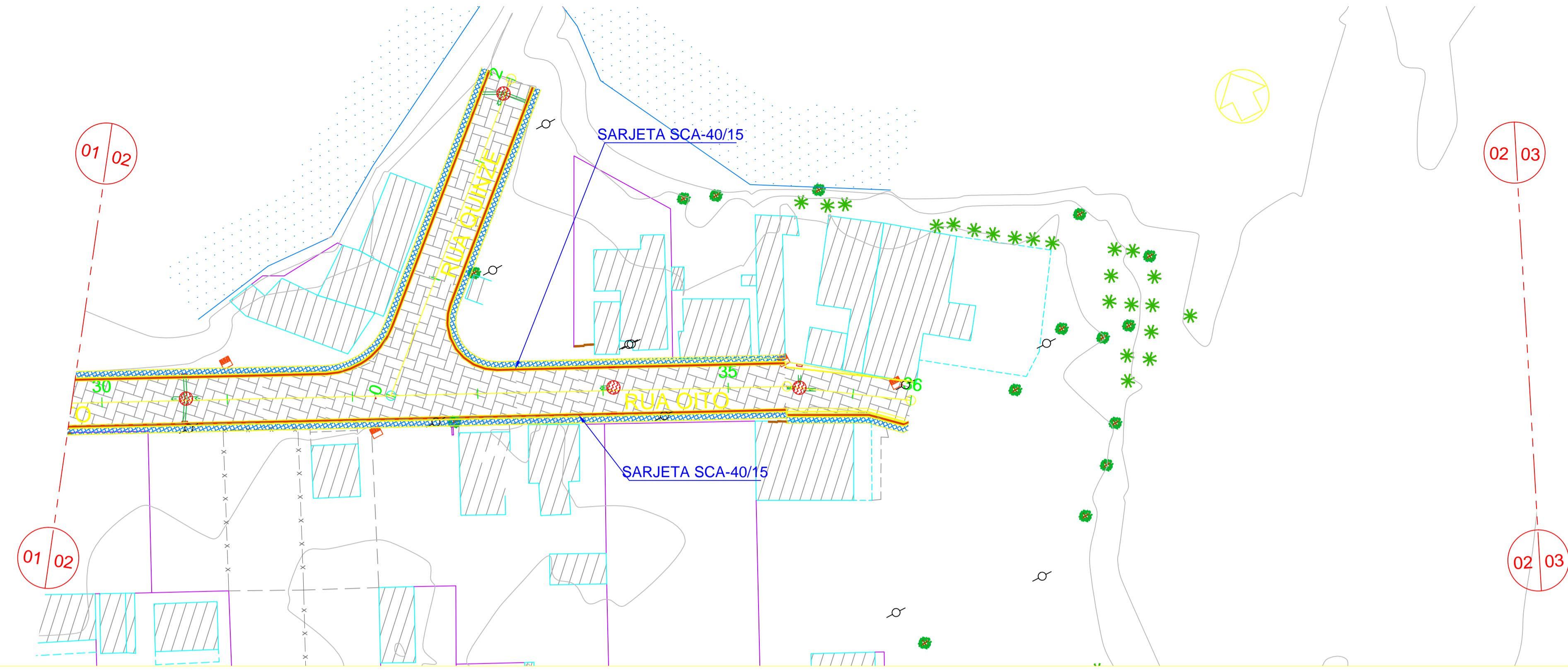
PROJETO DE DRENAGEM PLANTA E PERFIL

ESCALA:
H 1:500
V 1:50

FOLHA:
DRE-02

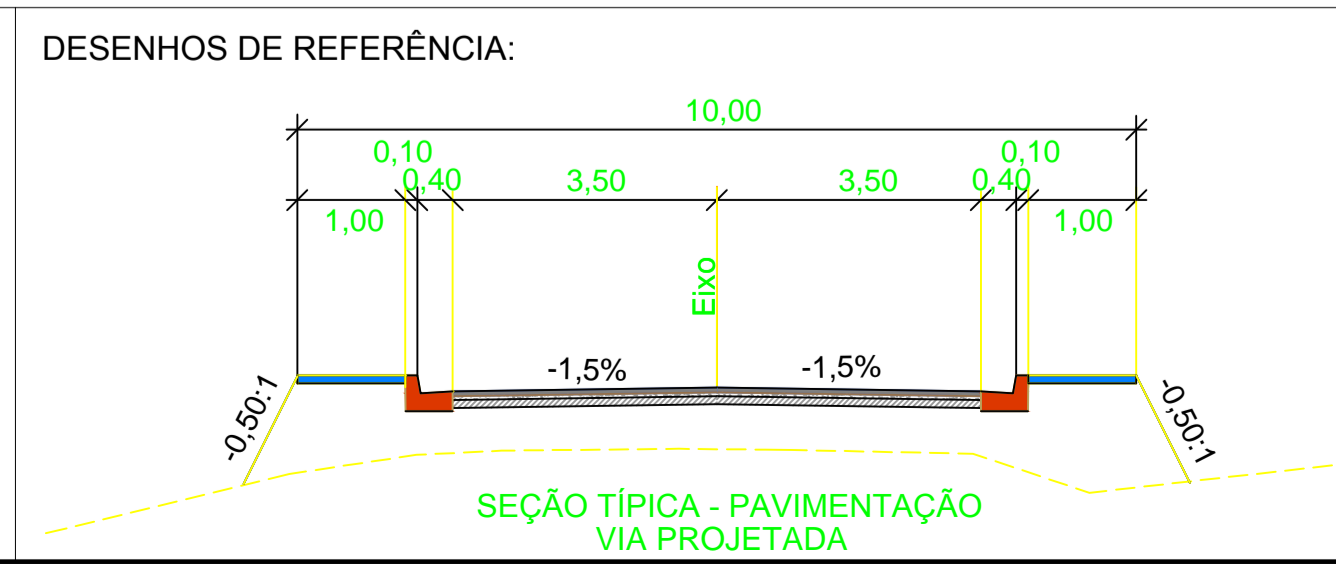



REV.	DATA	MODIFICAÇÃO	APROVADO



- LEGENDA:**
- ÁRVORES / ARBUSTOS
 - CERCA DE ARAME FARPADO
 - EDIFICAÇÕES
 - POSTE PADRÃO
 - GREIDE PROJETADO
 - TERRENO PRIMITIVO
 - REGISTRO DE ÁGUA
 - CAIXA RALO PROJETADA
 - CAIXA RALO À SER REMOVIDA

PERFIL ALINHAMENTO_08_ETAPA 03



- LEGENDA:**
- Calçada
 - Sarjeta / Meio-fio
 - Pavimento Intertravado
 - Colchão de Areia
 - Base Brita Graduada
- NOTA:**
Medidas apresentadas em metros.

PROJETO EXECUTIVO DE ENGENHARIA

RT.:

DESENHO:

CONFERIDO:

PREFEITURA MUNICIPAL DE PRESIDENTE KENNEDY

ESTUDO PARA IMPLANTAÇÃO, RESTAURAÇÃO E REABILITAÇÃO DE VIAS URBANAS

TRECHO: RUA 08 - ETAPA 03 - DISTRITO DE MAROBÁ
SEGMENTO: EST. 30+0,00 A EST. 36+9,279

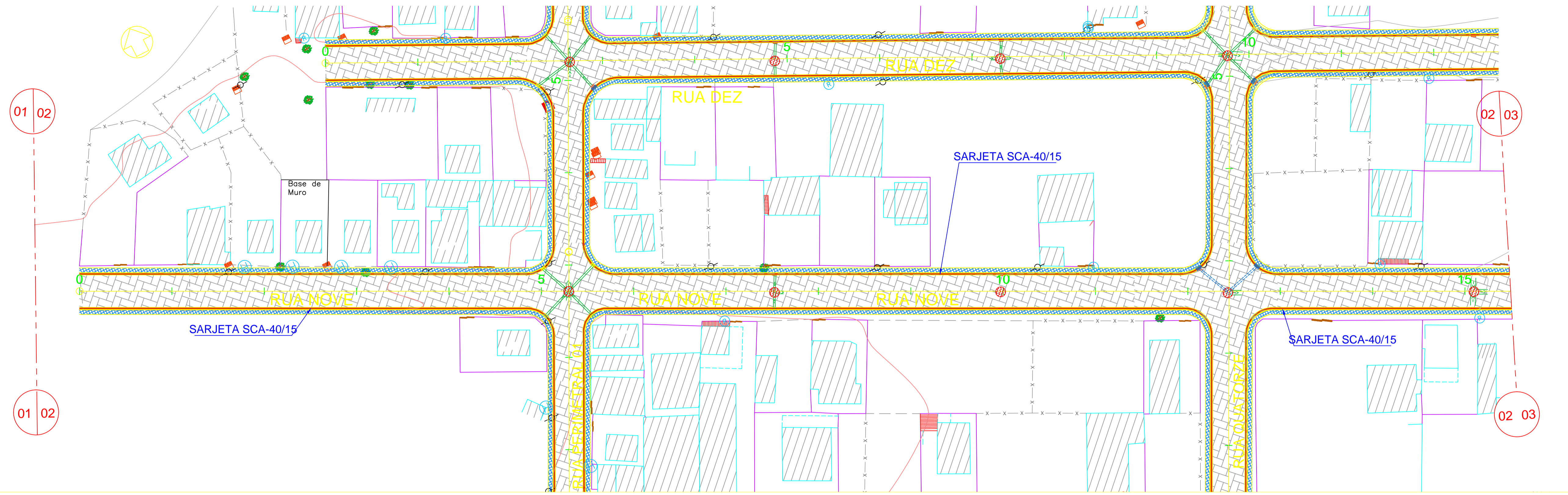
EXTENSÃO: 0,730 Km

ESCALA:
H 1:500
V 1:50

FOLHA:
DRE-03

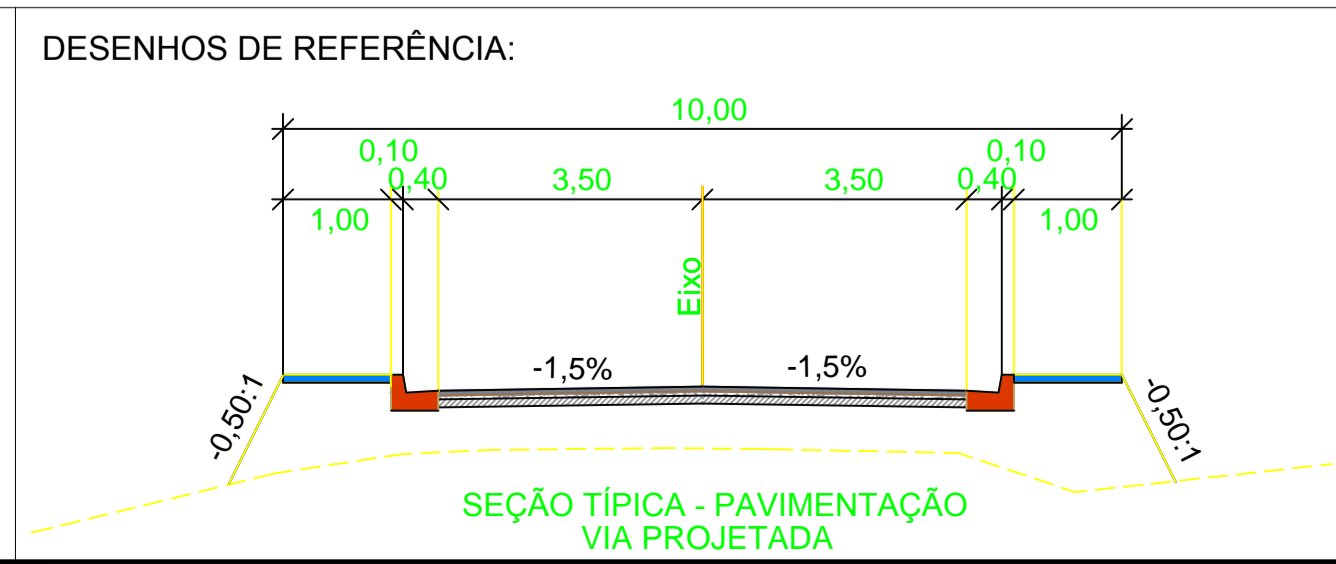
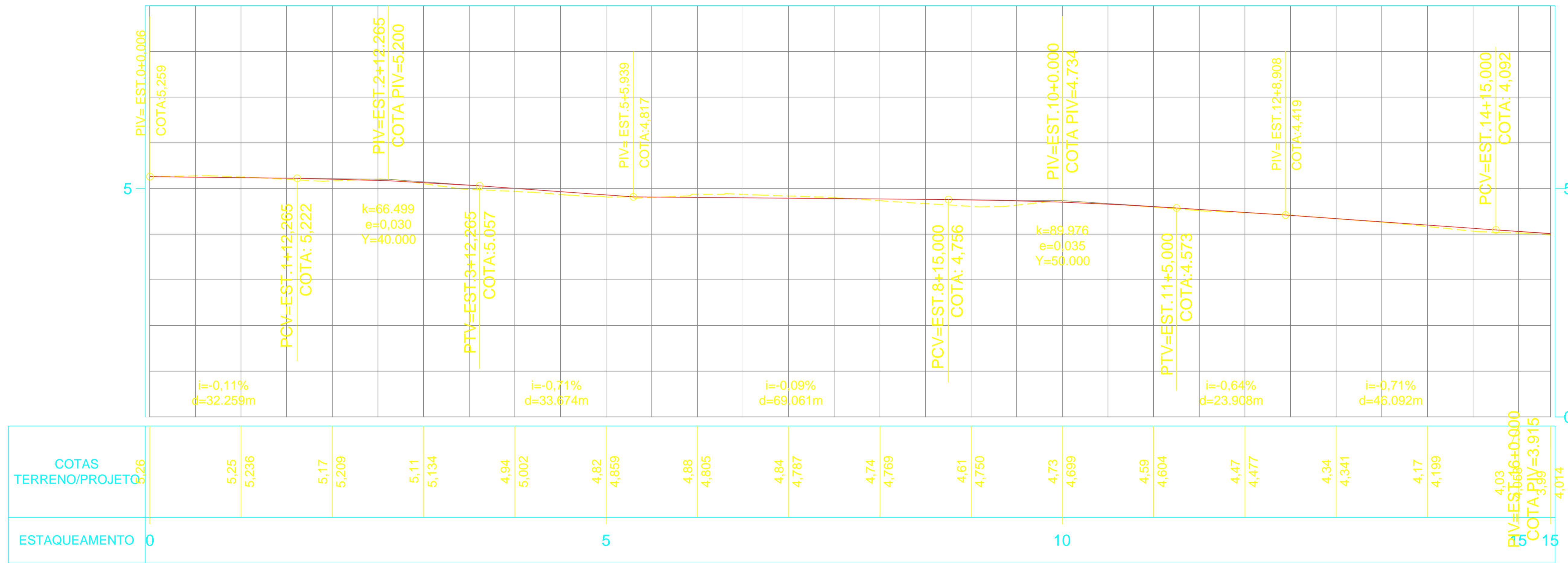


REV.	DATA	MODIFICAÇÃO	APROVADO



- LEGENDA:**
- ÁRVORES / ARBUSTOS
 - CERCA DE ARAME FARPADO
 - EDIFICAÇÕES
 - POSTE PADRÃO
 - GREIDE PROJETADO
 - TERRENO PRIMITIVO
 - REGISTRO DE ÁGUA
 - CAIXA RALO PROJETADA
 - CAIXA RALO À SER REMOVIDA

PERFIL ALINHAMENTO_09_ETAPA 03



- LEGENDA:**
- Calçada
 - Sarjeta / Meio-fio
 - Pavimento Intertravado
 - Colchão de Areia
 - Base Brita Graduada
- NOTA:**
Medidas apresentadas em metros.

PROJETO EXECUTIVO DE ENGENHARIA

RT.:

DESENHO:

CONFERIDO:

PREFEITURA MUNICIPAL DE PRESIDENTE KENNEDY

ESTUDO PARA IMPLANTAÇÃO, RESTAURAÇÃO E REABILITAÇÃO DE VIAS URBANAS

TRECHO: RUA 09 - ETAPA 03 - DISTRITO DE MAROBÁ
SEGMENTO: EST. 0+0,00 A EST. 15+0,00

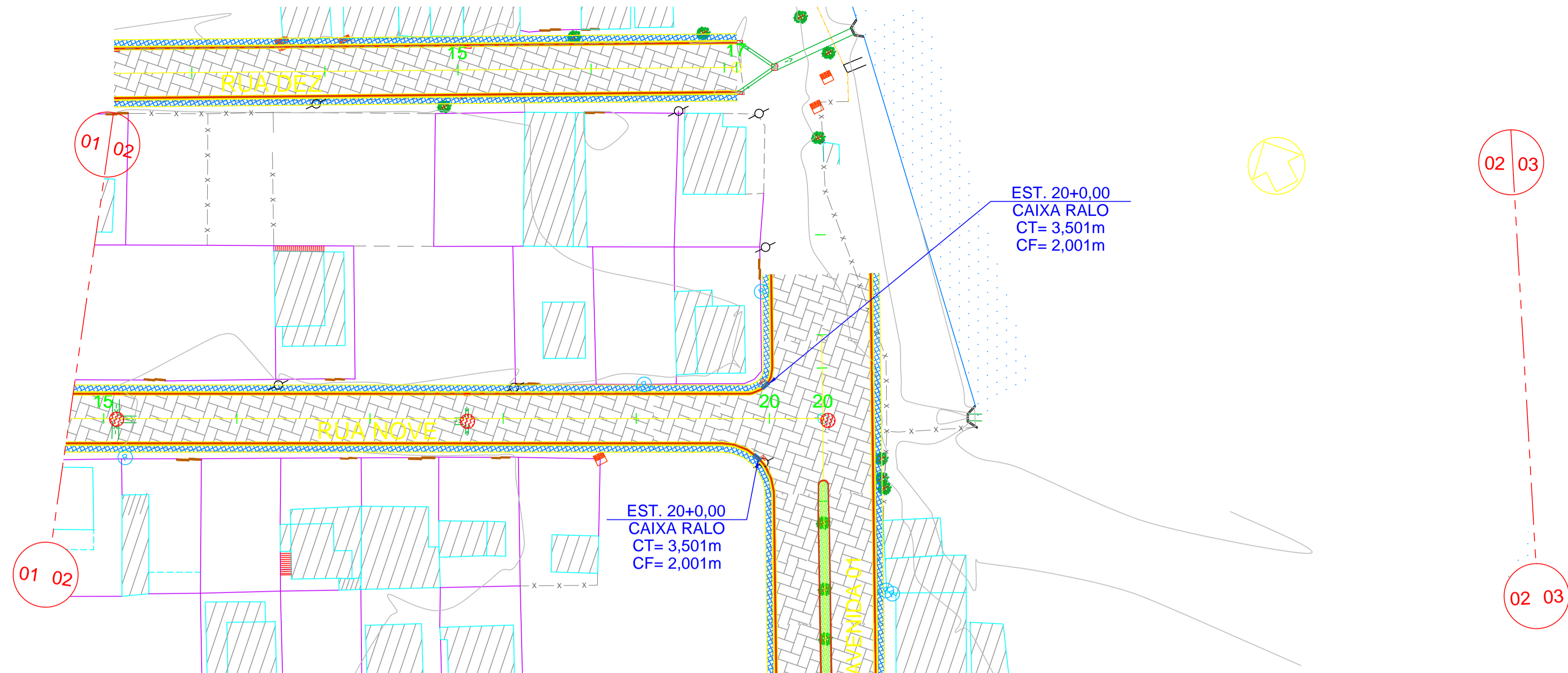
EXTENSÃO: 0,408 Km

PROJETO DE DRENAGEM PLANTA E PERFIL

ESCALA:
H 1:500
V 1:50

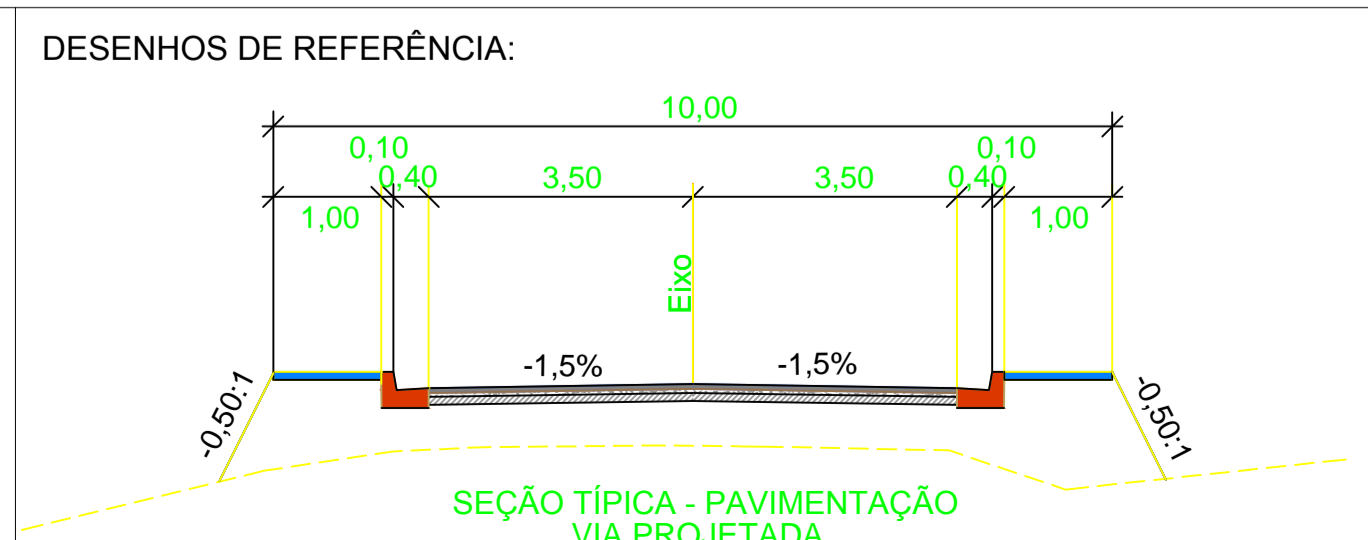
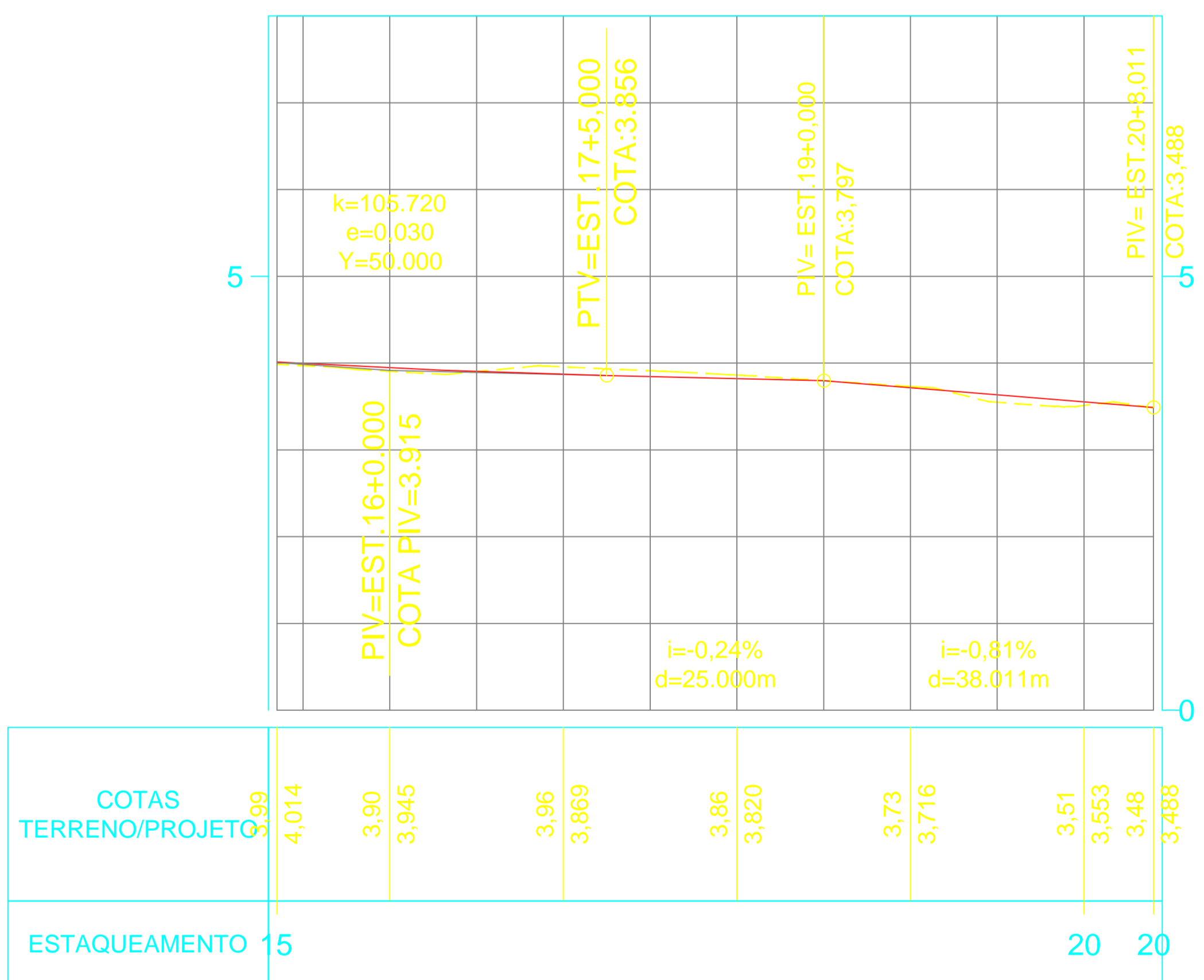


REV.	DATA	MODIFICAÇÃO	APROVADO



- LEGENDA:**
- ÁRVORES / ARBUSTOS
 - CERCA DE ARAME FARPADO
 - EDIFICAÇÕES
 - POSTE PADRÃO
 - GREIDE PROJETADO
 - TERRENO PRIMITIVO
 - REGISTRO DE ÁGUA
 - CAIXA RALO PROJETADA
 - CAIXA RALO À SER REMOVIDA

PERFIL ALINHAMENTO_09_ETAPA 03



- LEGENDA:**
- Calçada
 - Sarjeta / Meio-fio
 - Pavimento Intertravado
 - Colchão de Areia
 - Base Brita Graduada
- NOTA: Medidas apresentadas em metros.

PROJETO EXECUTIVO DE ENGENHARIA

RT.:

DESENHO:

CONFERIDO:

PREFEITURA MUNICIPAL DE PRESIDENTE KENNEDY


ESTUDO PARA IMPLANTAÇÃO, RESTAURAÇÃO E REABILITAÇÃO DE VIAS URBANAS

TRECHO: RUA 09 - ETAPA 03 - DISTRITO DE MAROBÁ
SEGMENTO: EST. 15+0,00 A EST. 20+8,01

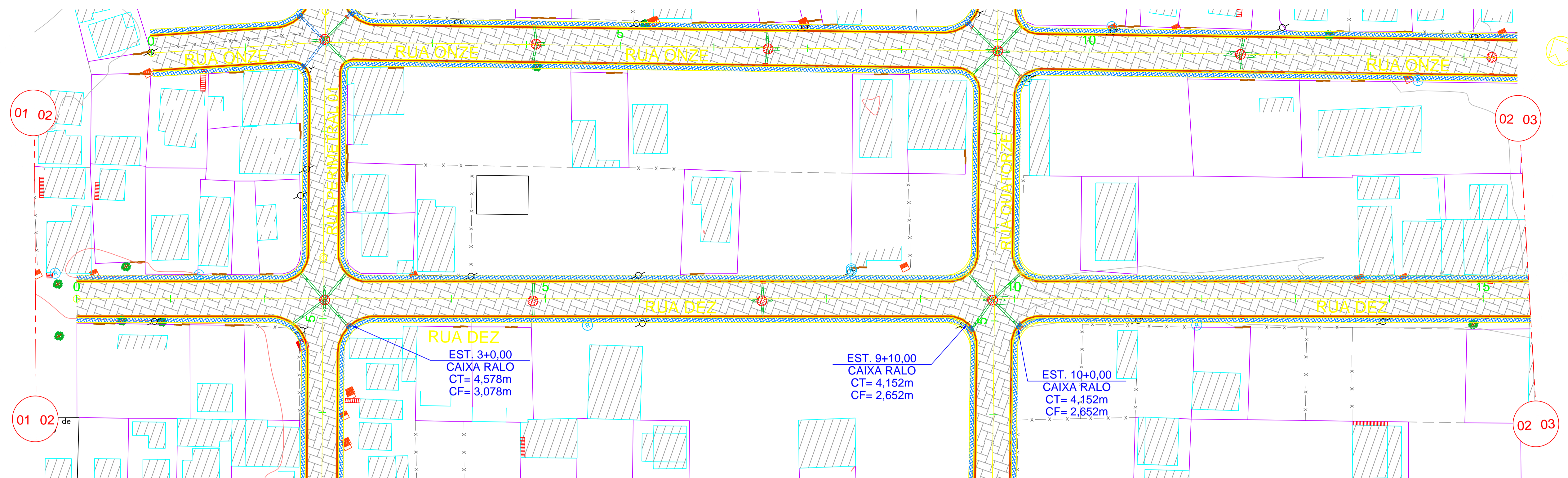
EXTENSÃO: 0,408 Km

ESCALA:
H 1:500
V 1:50

FOLHA:
DRE-05

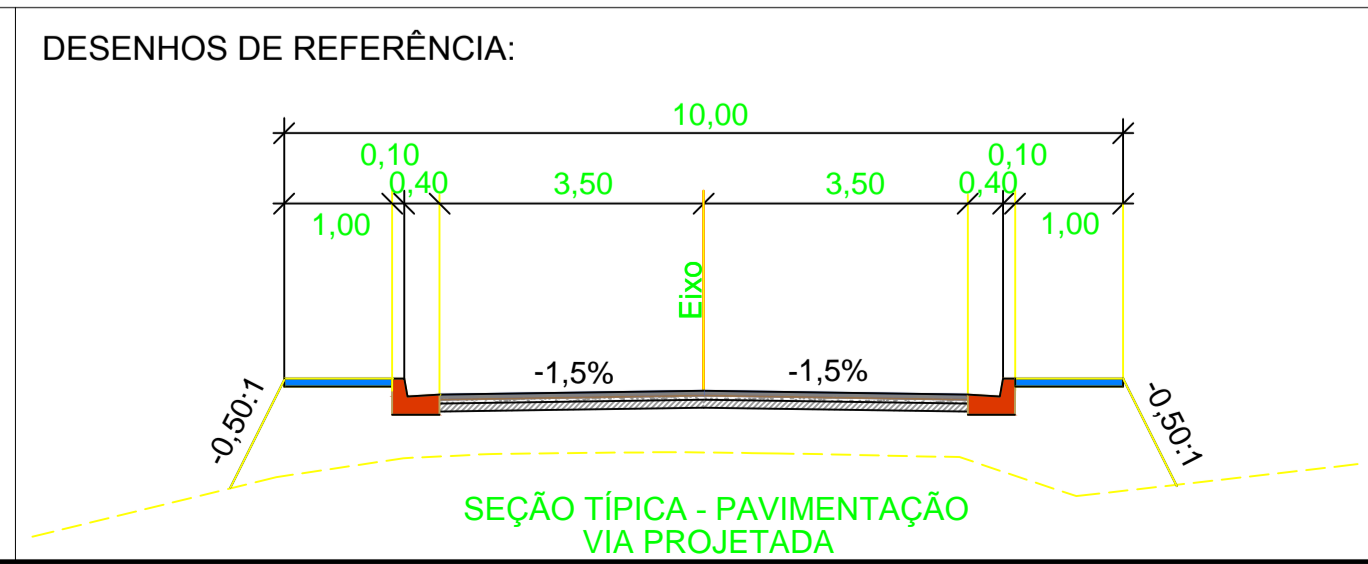
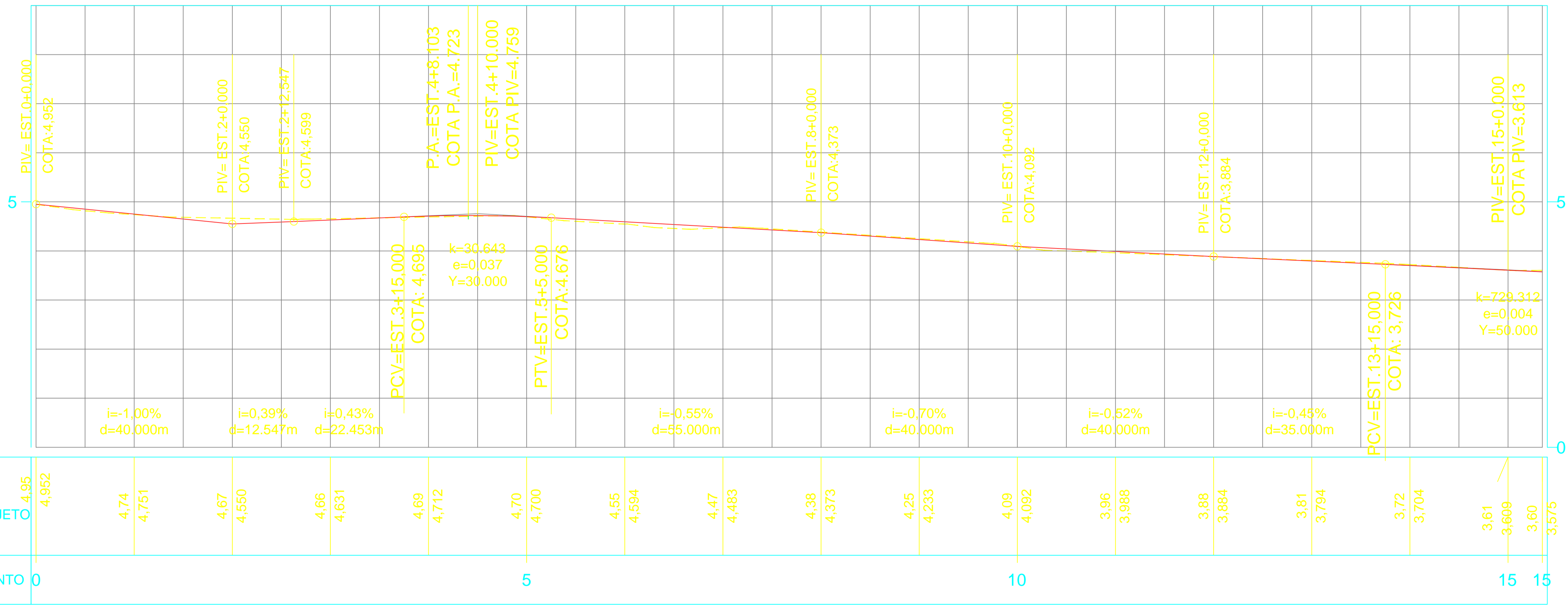


REV.	DATA	MODIFICAÇÃO	APROVADO



- LEGENDA:**
- ÁRVORES / ARBUSTOS
 - CERCA DE ARAME FARPADO
 - EDIFICAÇÕES
 - POSTE PADRÃO
 - GREIDE PROJETADO
 - TERRENO PRIMITIVO
 - REGISTRO DE ÁGUA
 - CAIXA RALO PROJETADA
 - CAIXA RALO À SER REMOVIDA

PERFIL ALINHAMENTO_10_ETAPA 03



- LEGENDA:**
- Calçada
 - Sarjeta / Meio-fio
 - Pavimento Intertravado
 - Colchão de Areia
 - Base Brita Graduada
- NOTA:**
Medidas apresentadas em metros.

PROJETO EXECUTIVO DE ENGENHARIA

RT.:

DESENHO:

CONFERIDO:

PREFEITURA MUNICIPAL DE PRESIDENTE KENNEDY

ESTUDO PARA IMPLANTAÇÃO, RESTAURAÇÃO E REABILITAÇÃO DE VIAS URBANAS

TRECHO: RUA 10 - ETAPA 03 - DISTRITO DE MAROBÁ
SEGMENTO: EST. 0+0,00 A EST. 15+0,00

EXTENSÃO: 0,341 Km

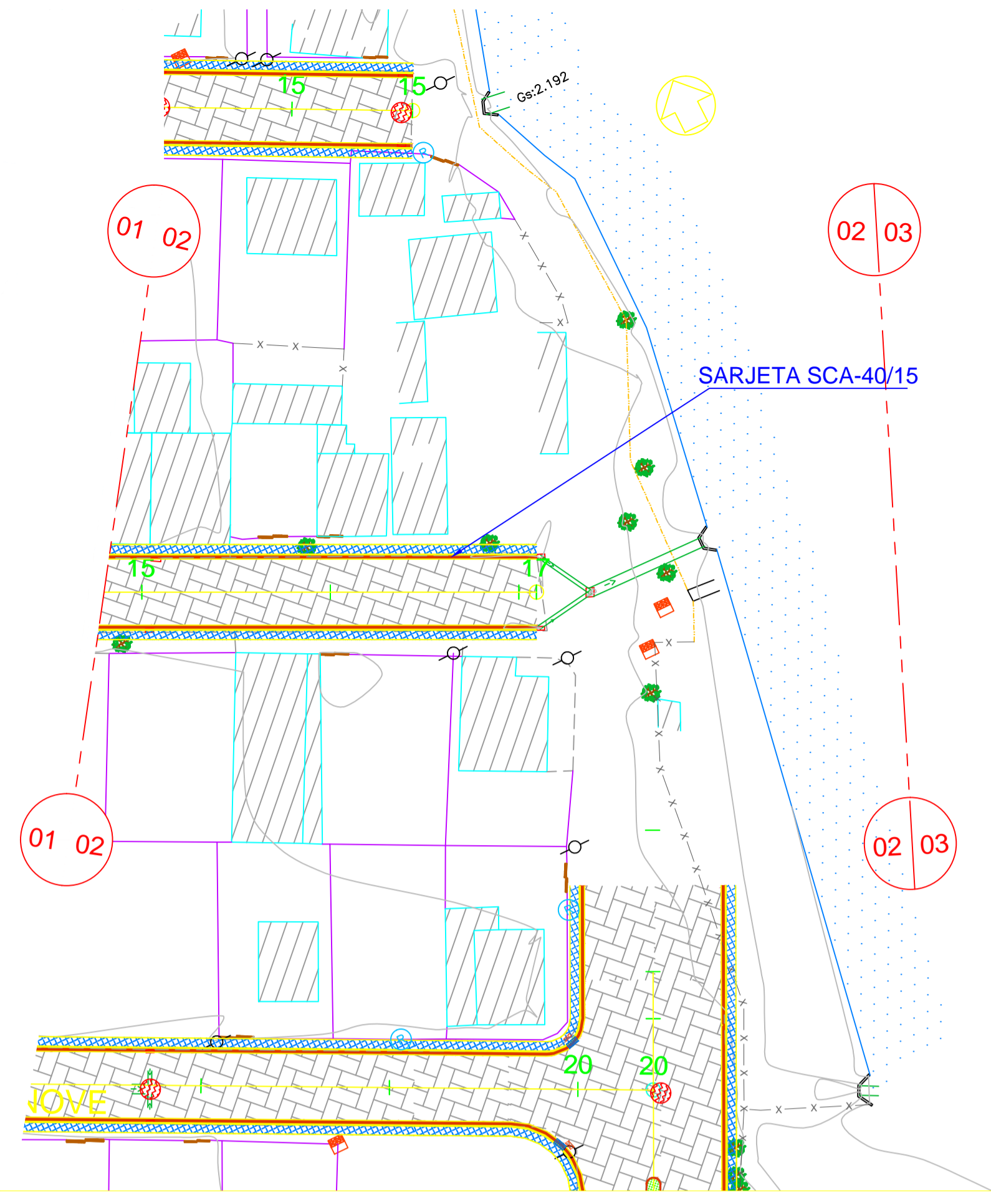
PROJETO DE DRENAGEM PLANTA E PERFIL

ESCALA:
H 1:500
V 1:50

FOLHA:
DRE-06

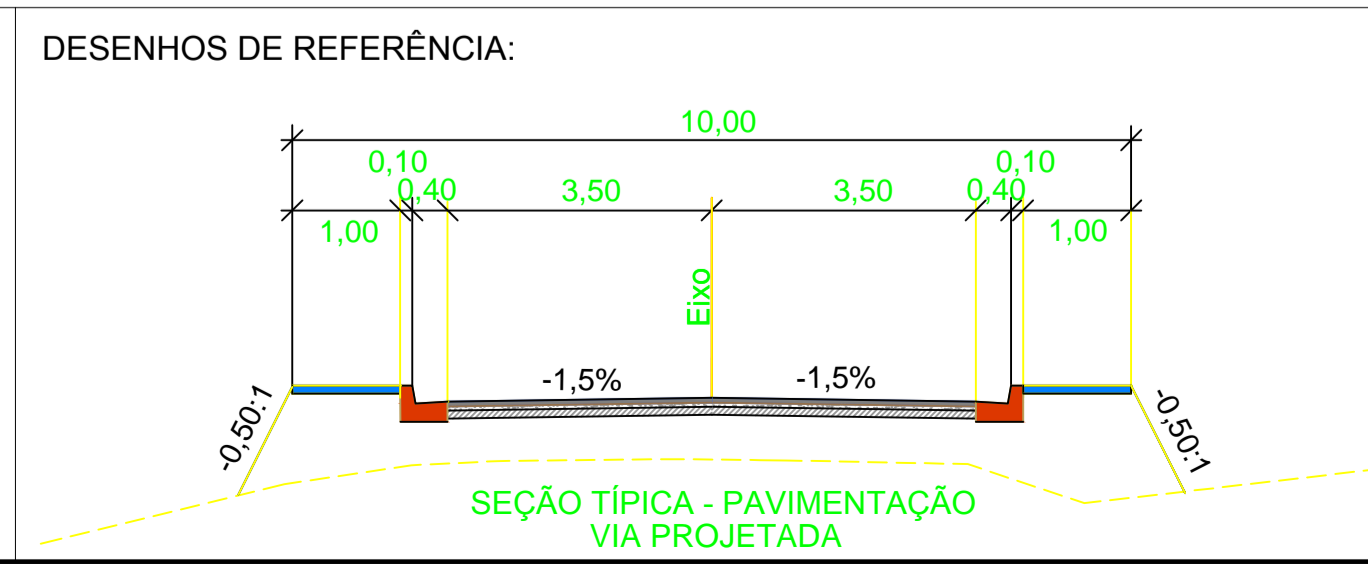
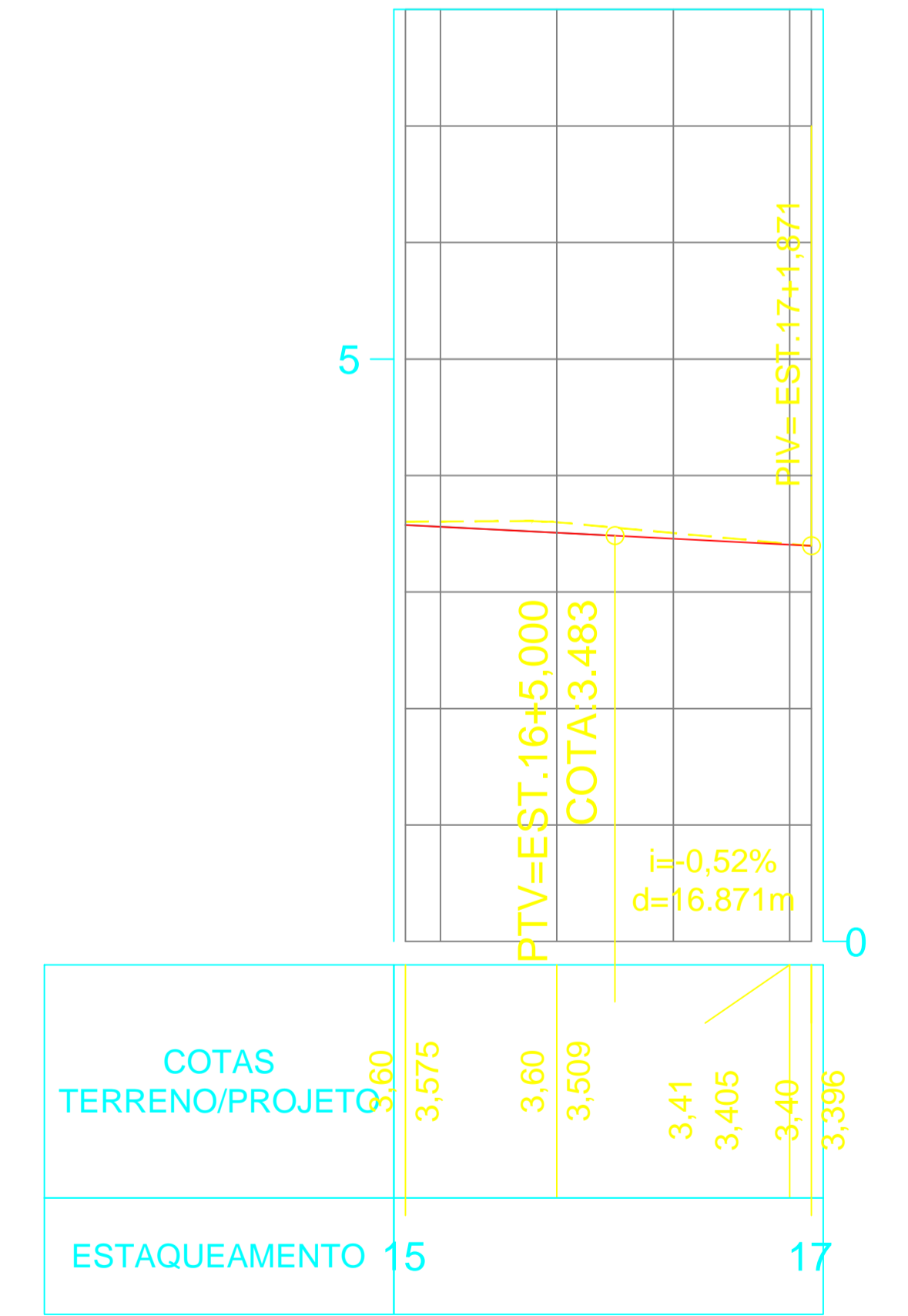


REV.	DATA	MODIFICAÇÃO	APROVADO



- LEGENDA :**
- ÁRVORES / ARBUSTOS
 - CERCA DE ARAME FARPADO
 - EDIFICAÇÕES
 - POSTE PADRÃO
 - GREIDE PROJETADO
 - TERRENO PRIMITIVO
 - REGISTRO DE ÁGUA
 - CAIXA RALO PROJETADA
 - CAIXA RALO À SER REMOVIDA

PERFIL ALINHAMENTO_10_ETAPA 03



- LEGENDA :**
- Calçada
 - Sarjeta / Meio-fio
 - Pavimento Intertravado
 - Colchão de Areia
 - Base Brita Graduada
- NOTA: Medidas apresentadas em metros.

PROJETO EXECUTIVO DE ENGENHARIA

RT.:

DESENHO:

CONFERIDO:

PREFEITURA MUNICIPAL DE PRESIDENTE KENNEDY


ESTUDO PARA IMPLANTAÇÃO, RESTAURAÇÃO E REABILITAÇÃO DE VIAS URBANAS

TRECHO: RUA 10 - ETAPA 03 - DISTRITO DE MAROBÁ
SEGMENTO: EST. 15+0,00 A EST. 17+1,87

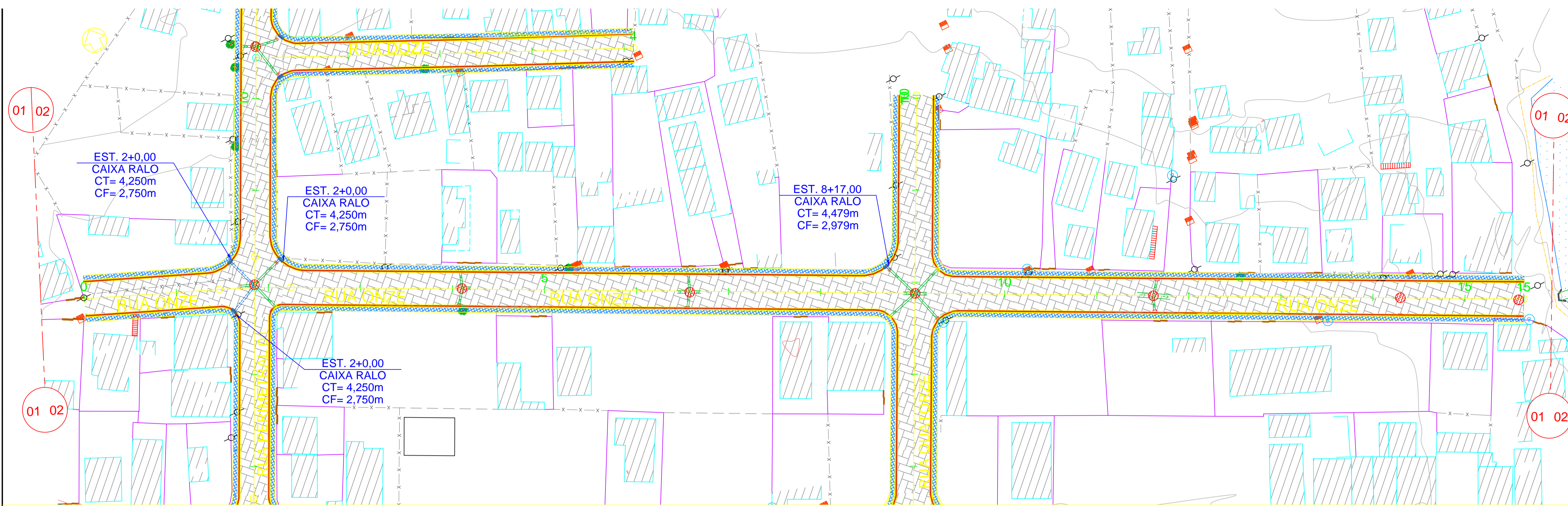
EXTENSÃO: 0,341 Km

ESCALA:
H 1:500
V 1:50

FOLHA:
DRE-07

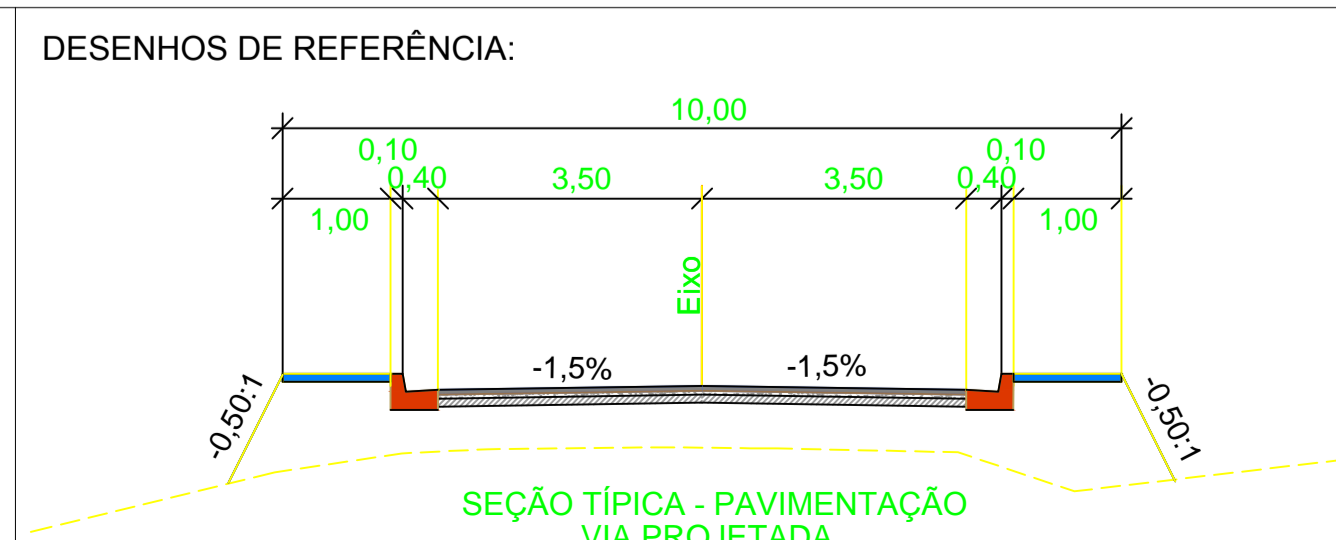
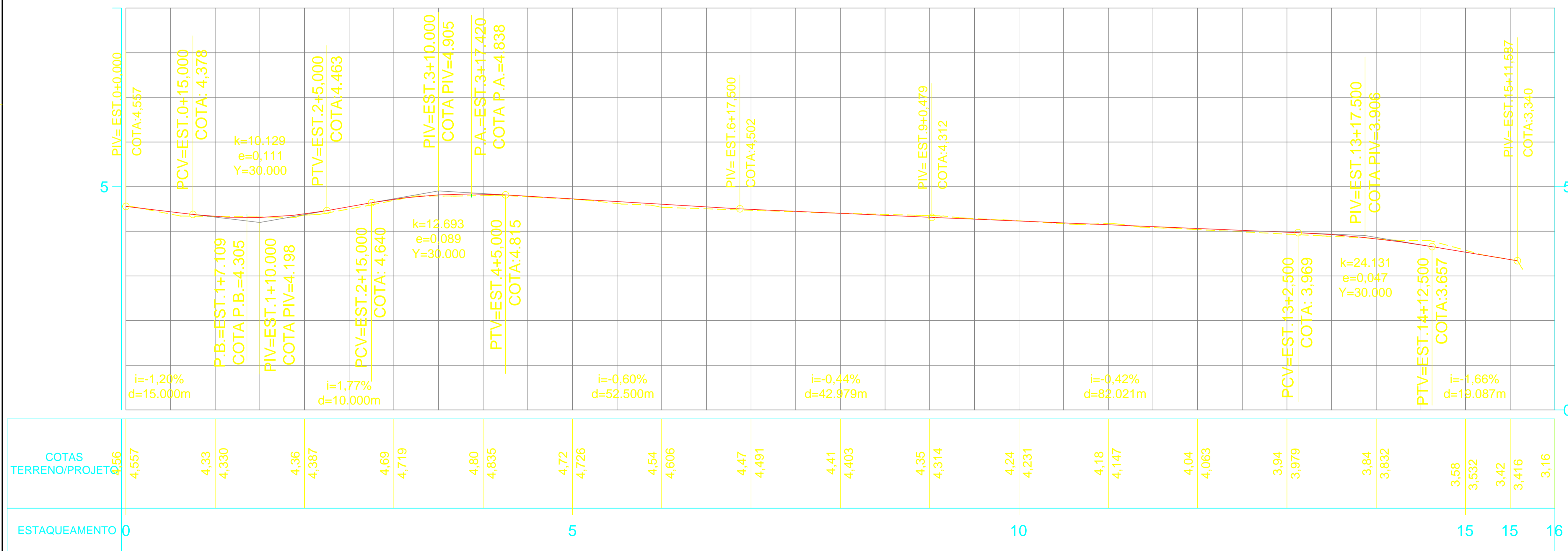


REV.	DATA	MODIFICAÇÃO	APROVADO



- LEGENDA:**
- ÁRVORES / ARBUSTOS
 - CERCA DE ARAME FARPADO
 - EDIFICAÇÕES
 - POSTE PADRÃO
 - GREIDE PROJETADO
 - TERRENO PRIMITIVO
 - REGISTRO DE ÁGUA
 - CAIXA RALO PROJETADA
 - CAIXA RALO À SER REMOVIDA

PERFIL ALINHAMENTO_11_ETAPA 03



- LEGENDA:**
- Calçada
 - Sarjeta / Meio-fio
 - Pavimento Intertravado
 - Colchão de Areia
 - Base Brita Graduada
- NOTA:**
Medidas apresentadas em metros.

PROJETO EXECUTIVO DE ENGENHARIA

RT.:

DESENHO:

CONFERIDO:

PREFEITURA MUNICIPAL DE PRESIDENTE KENNEDY

ESTUDO PARA IMPLANTAÇÃO, RESTAURAÇÃO E REABILITAÇÃO DE VIAS URBANAS

TRECHO: RUA 11 - ETAPA 03 - DISTRITO DE MAROBÁ
SEGMENTO: EST. 0+0,00 A EST. 15+12,80

EXTENSÃO: 0,313 Km

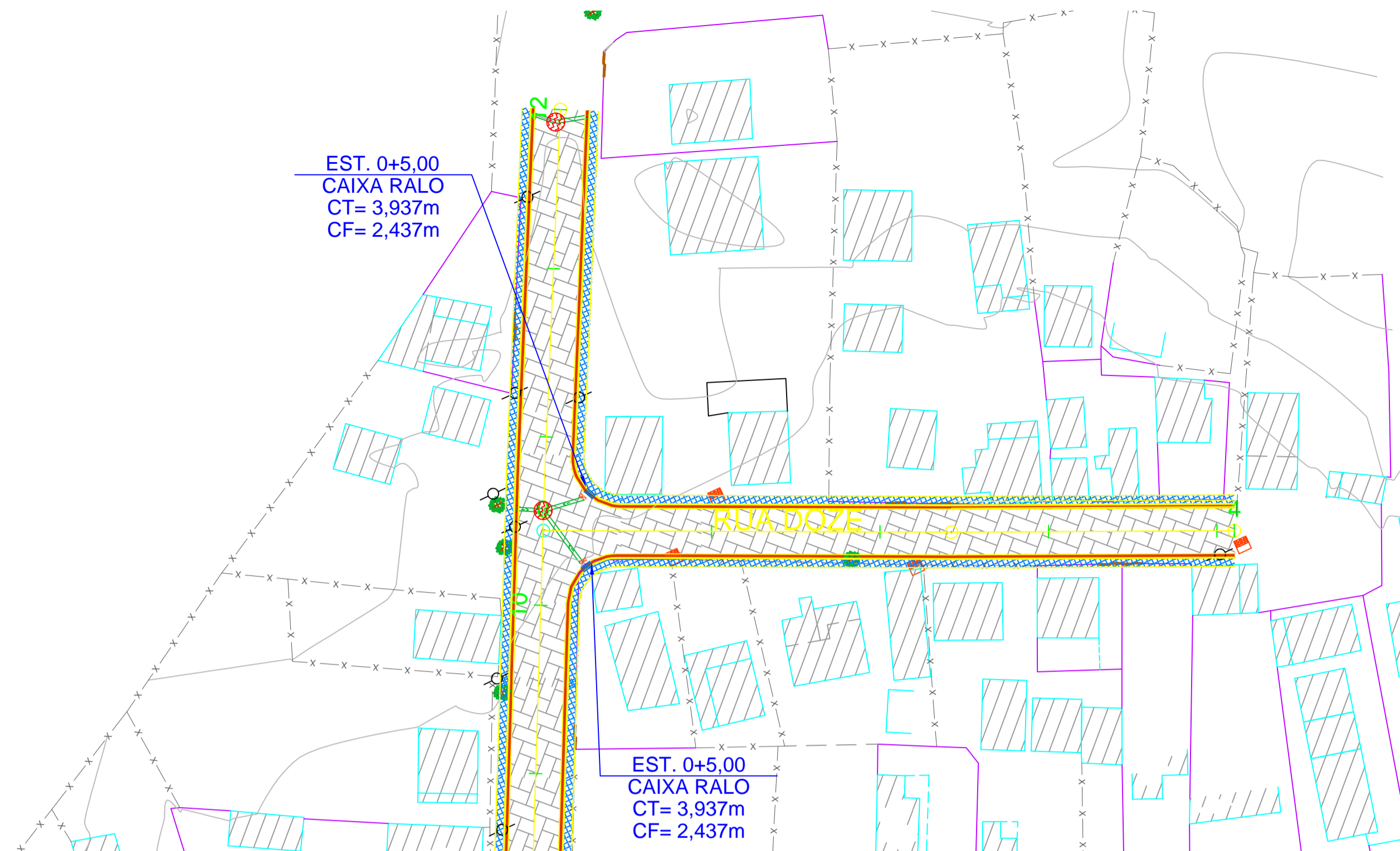
PROJETO DE DRENAGEM PLANTA E PERFIL

ESCALA:
H 1:500
V 1:50

FOLHA:
DRE-08



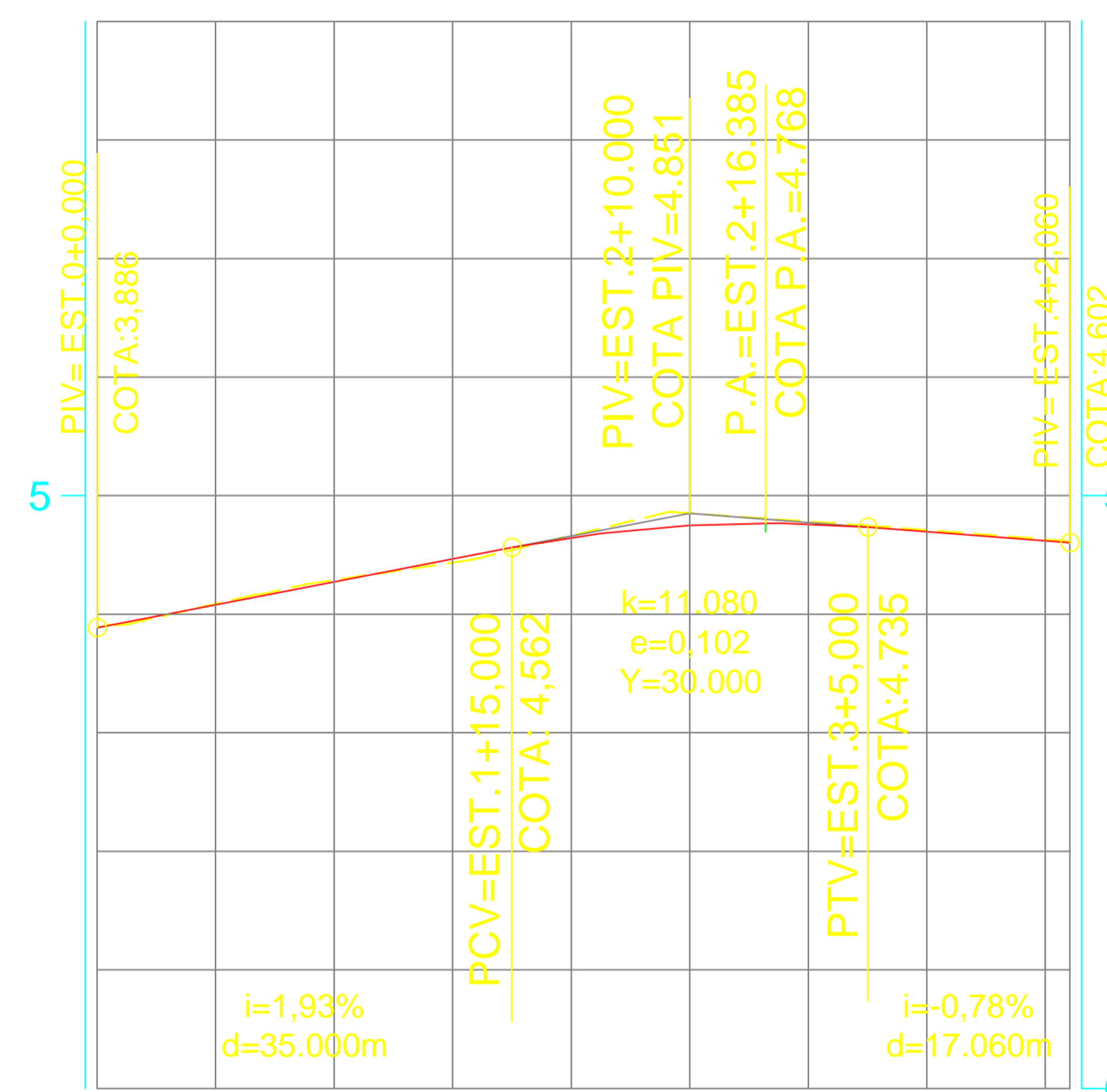
REV.	DATA	MODIFICAÇÃO	APROVADO



LEGENDA:

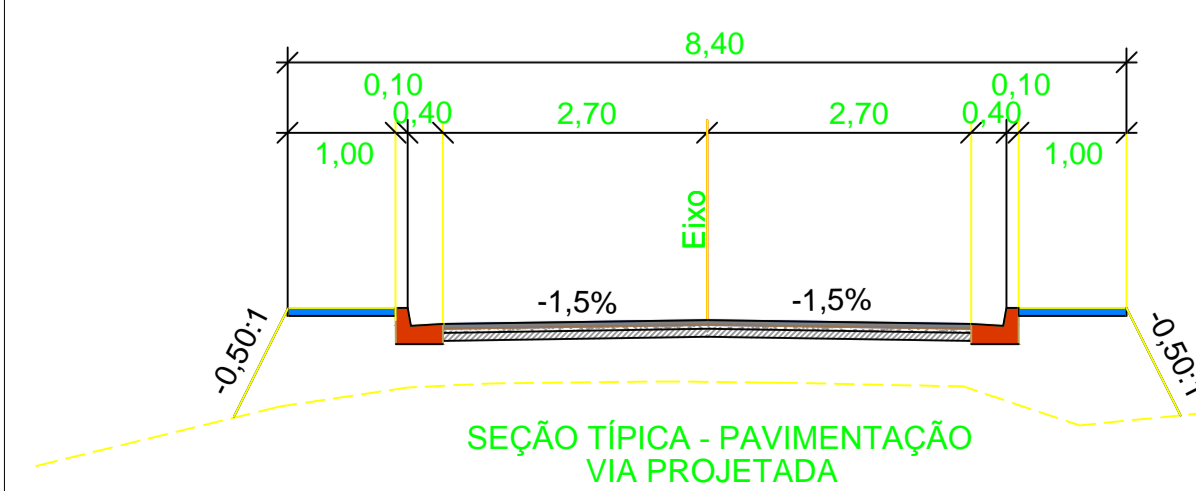
-  ÁRVORES / ARBUSTOS
-  CERCA DE ARAME FARPADO
-  EDIFICAÇÕES
-  POSTE PADRÃO
-  GREIDE PROJETADO
-  TERRENO PRIMITIVO
-  REGISTRO DE ÁGUA
-  CAIXA RALO PROJETADA
-  CAIXA RALO À SER REMOVIDA

PERFIL ALINHAMENTO_12_ETAPA 03



COTAS TERRENO/PROJETO	3,886	4,29	4,272	4,66	4,647	4,78	4,762	4,63	4,618	4,602
ESTAQUEAMENTO	0									4

DESENHOS DE REFERÊNCIA:



LEGENDA:

-  Calçada
-  Sarjeta / Meio-fio
-  Pavimento Intertravado
-  Colchão de Areia
-  Base Brita Graduada

NOTA:
Medidas apresentadas em metros.

PROJETO EXECUTIVO DE ENGENHARIA

RT.:

DESENHO:

CONFERIDO:

PREFEITURA MUNICIPAL DE PRESIDENTE KENNEDY

ESTUDO PARA IMPLANTAÇÃO, RESTAURAÇÃO E REABILITAÇÃO DE VIAS URBANAS

TRECHO: RUA 12 - ETAPA 03 - DISTRITO DE MAROBÁ
SEGMENTO: EST. 0+0,00 A EST. 4+2,06

EXTENSÃO: 0,082 Km

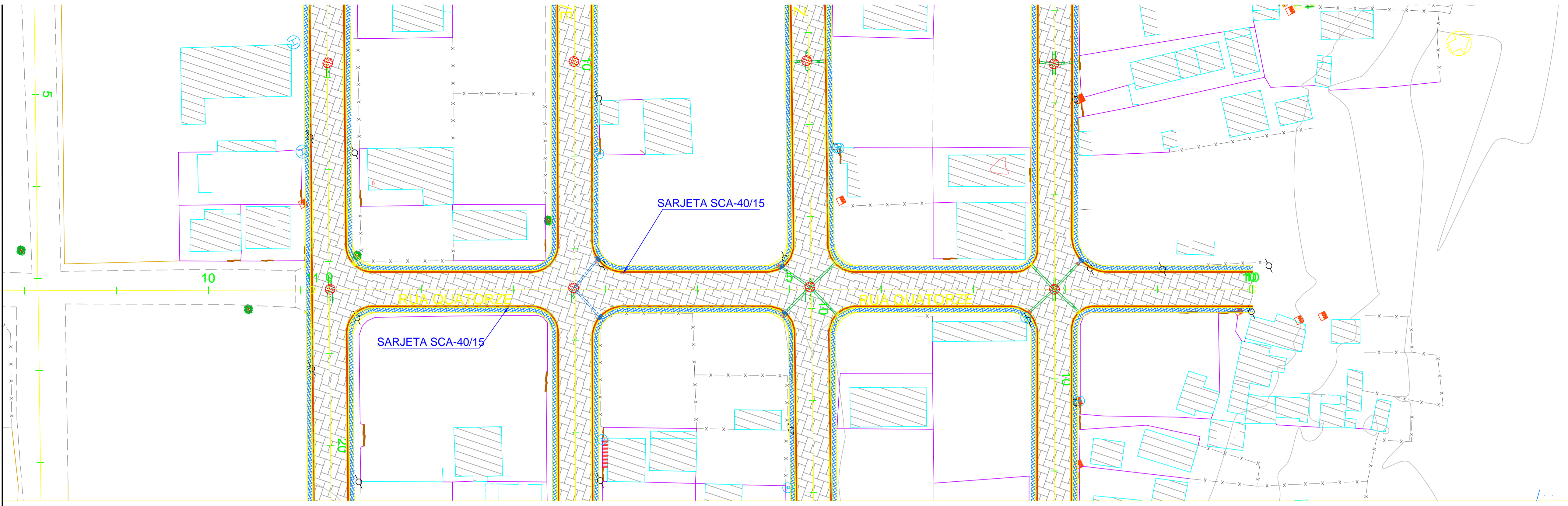
PROJETO DE DRENAGEM
PLANTA E PERFIL

ESCALA:
H 1:500
V 1:50



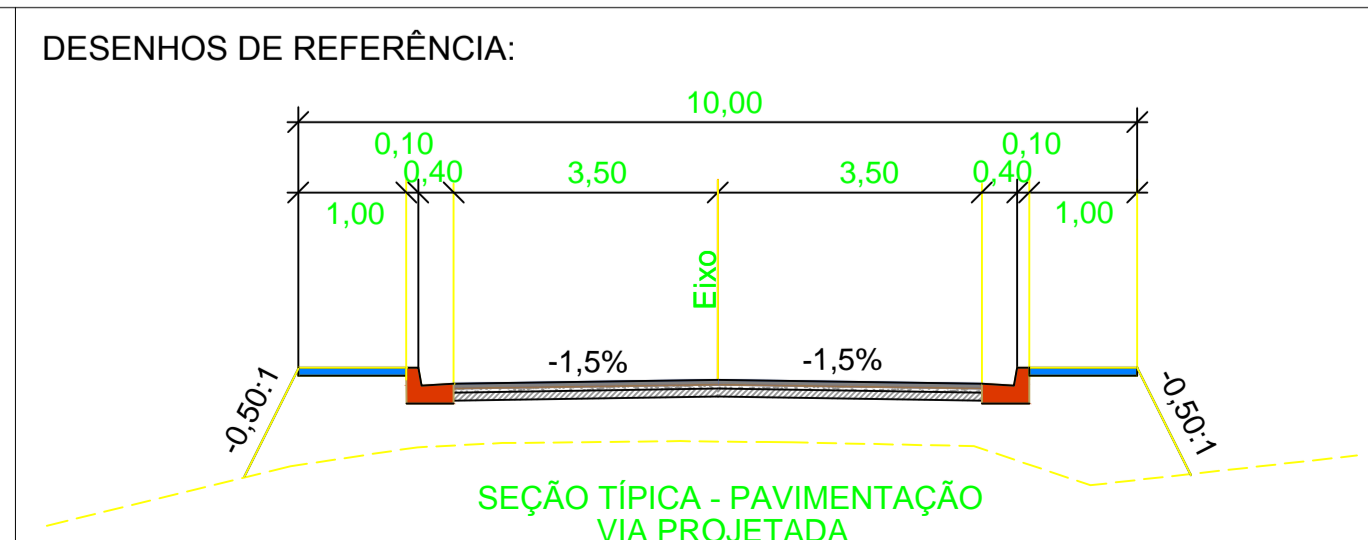
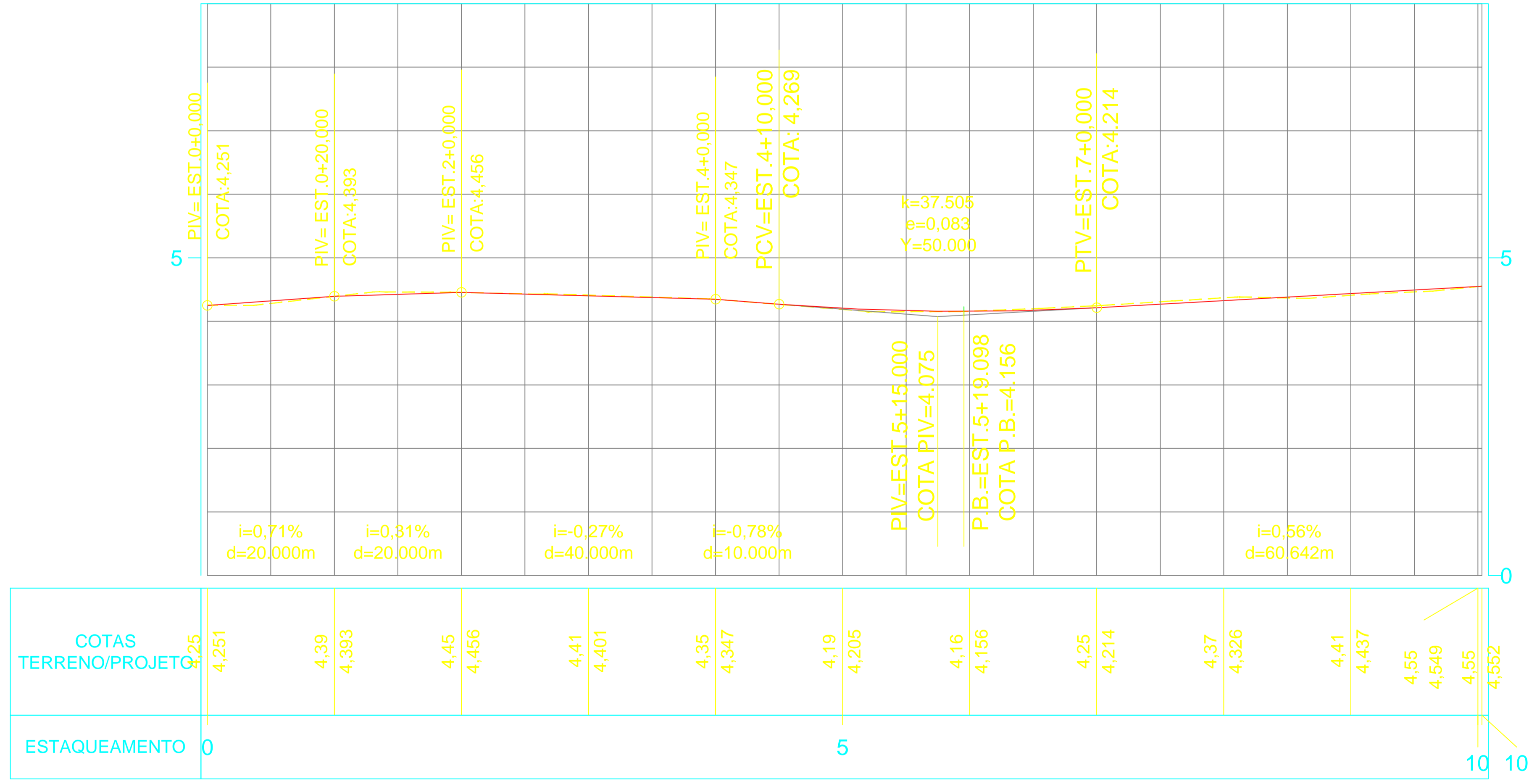
FOLHA:
DRE-09

REV.	DATA	MODIFICAÇÃO	APROVADO



- LEGENDA:**
- ÁRVORES / ARBUSTOS
 - CERCA DE ARAME FARPADO
 - EDIFICAÇÕES
 - POSTE PADRÃO
 - GREIDE PROJETADO
 - TERRENO PRIMITIVO
 - REGISTRO DE ÁGUA
 - CAIXA RALO PROJETADA
 - CAIXA RALO À SER REMOVIDA

PERFIL ALINHAMENTO_14_ETAPA 03



- LEGENDA:**
- Calçada
 - Sarjeta / Meio-fio
 - Pavimento Intertravado
 - Colchão de Areia
 - Base Brita Graduada
- NOTA: Medidas apresentadas em metros.

PROJETO EXECUTIVO DE ENGENHARIA

RT.:

DESENHO:

CONFERIDO:

PREFEITURA MUNICIPAL DE PRESIDENTE KENNEDY

ESTUDO PARA IMPLANTAÇÃO, RESTAURAÇÃO E REABILITAÇÃO DE VIAS URBANAS


TRECHO: RUA 14 - ETAPA 03 - DISTRITO DE MAROBÁ
SEGMENTO: EST. 0+0,00 A EST. 10+0,62

EXTENSÃO: 0,200 Km

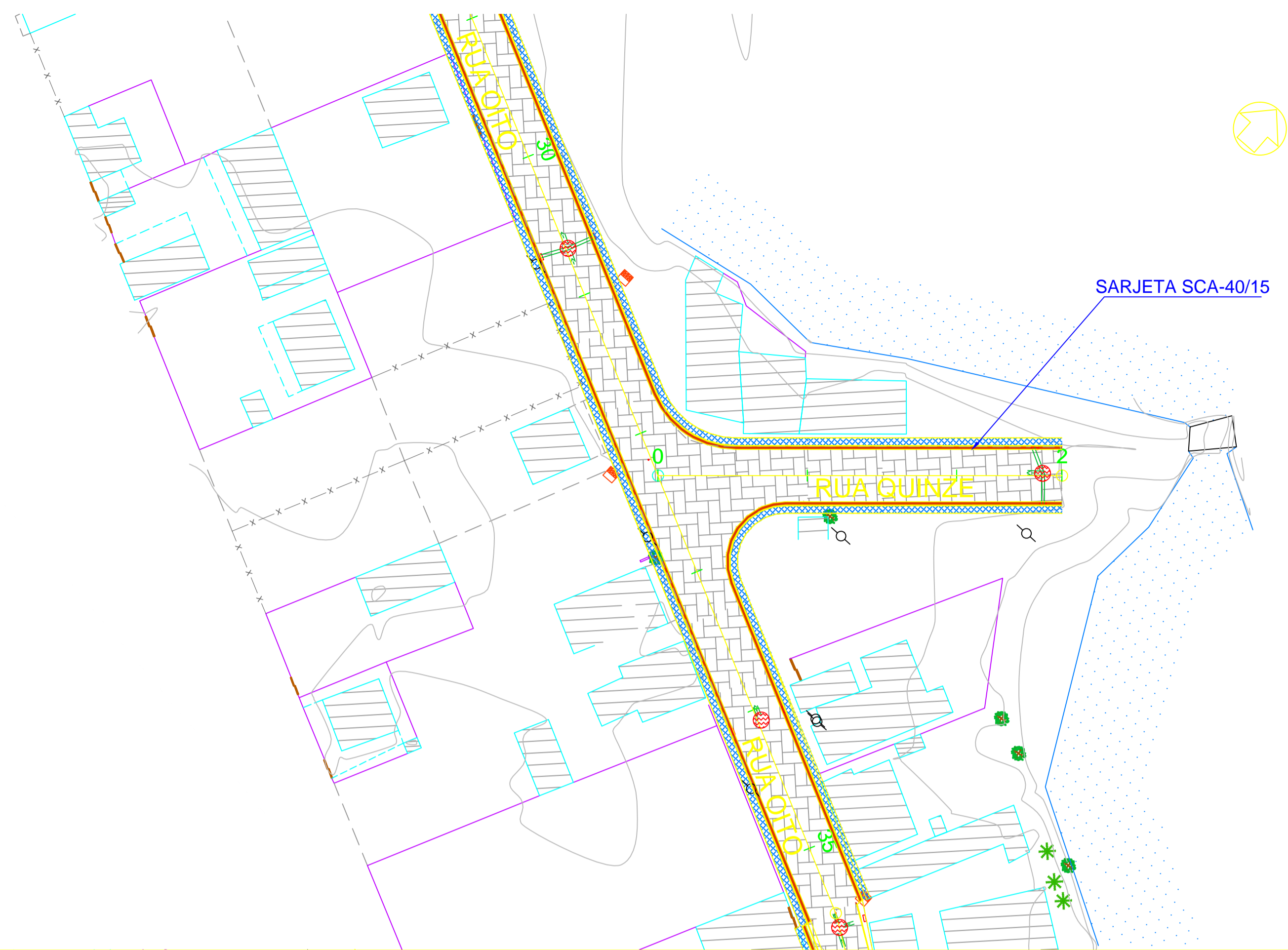
PROJETO DE DRENAGEM PLANTA E PERFIL

ESCALA:
H 1:500
V 1:50

FOLHA:
DRE-10

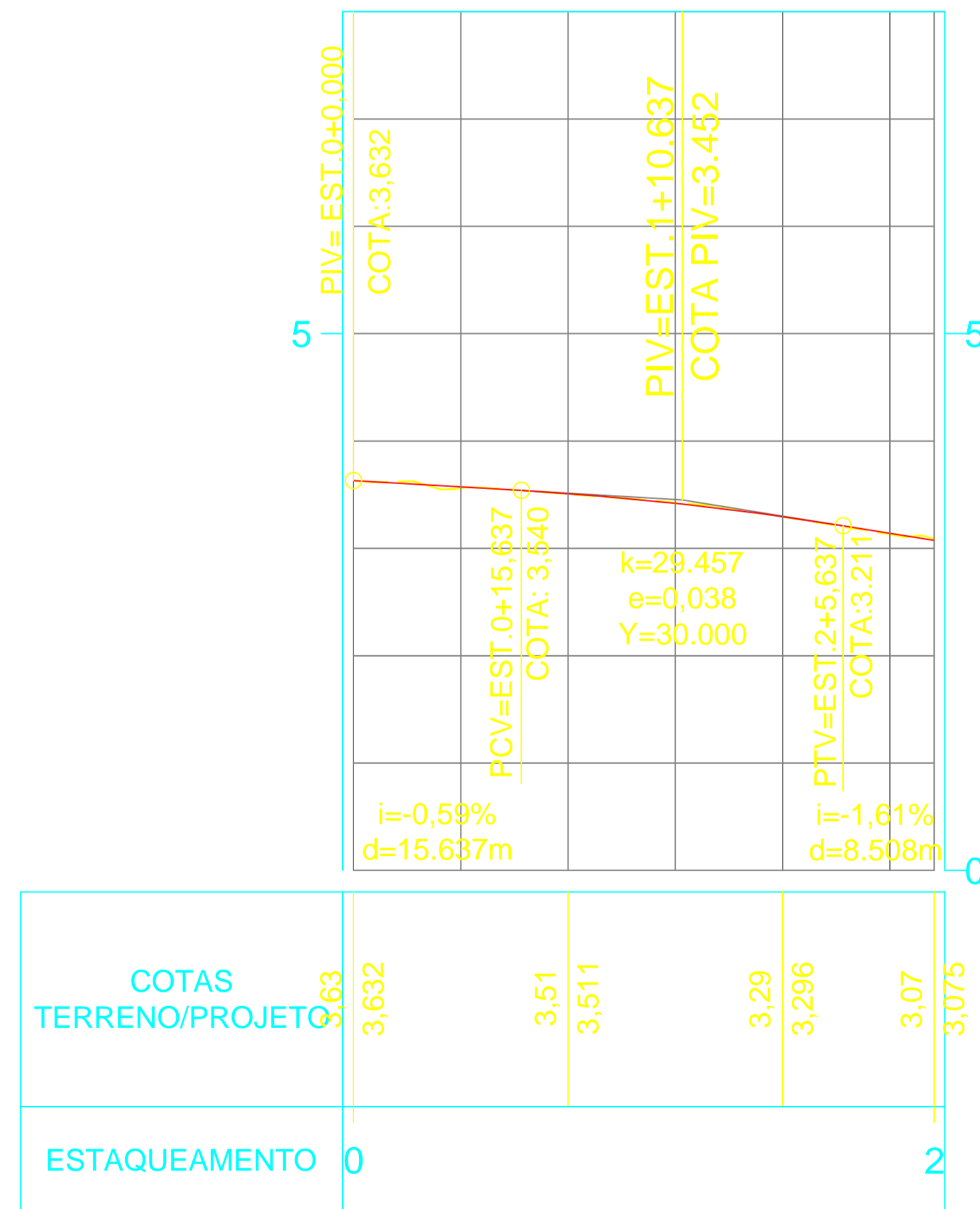


REV.	DATA	MODIFICAÇÃO	APROVADO

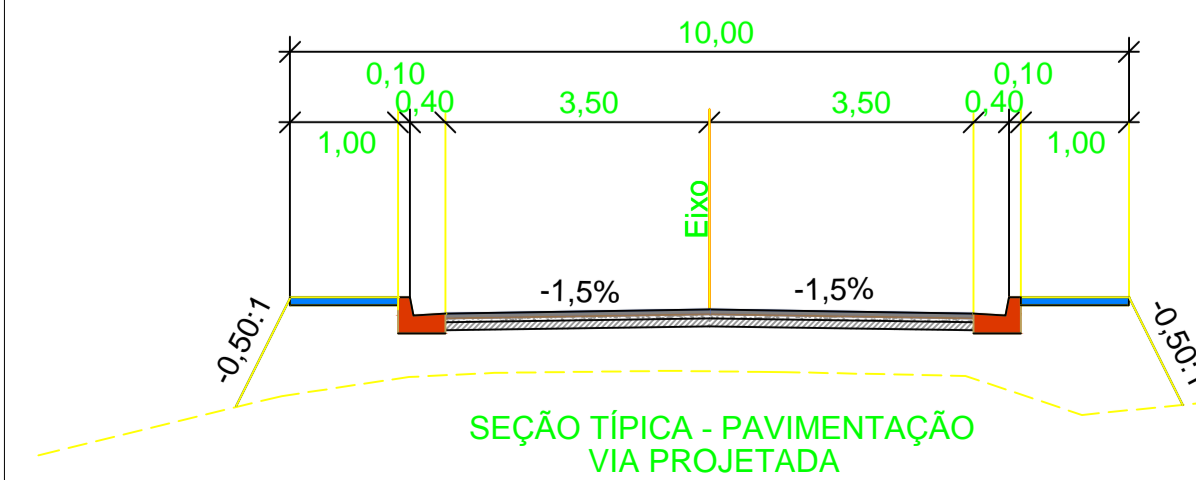


- LEGENDA :**
- ÁRVORES / ARBUSTOS
 - CERCA DE ARAME FARPADO
 - EDIFICAÇÕES
 - POSTE PADRÃO
 - GREIDE PROJETADO
 - TERRENO PRIMITIVO
 - REGISTRO DE ÁGUA
 - CAIXA RALO PROJETADA
 - CAIXA RALO À SER REMOVIDA

PERFIL ALINHAMENTO_15_ETAPA 03



DESENHOS DE REFERÊNCIA:



LEGENDA :

- Calçada
- Sarjeta / Meio-fio
- Pavimento Intertravado
- Colchão de Areia
- Base Brita Graduada

NOTA:
Medidas apresentadas em metros.

PROJETO EXECUTIVO DE ENGENHARIA

RT.:

DESENHO:

CONFERIDO:

PREFEITURA MUNICIPAL DE PRESIDENTE KENNEDY

ESTUDO PARA IMPLANTAÇÃO, RESTAURAÇÃO E REABILITAÇÃO DE VIAS URBANAS

TRECHO: RUA 15 - ETAPA 03 - DISTRITO DE MAROBÁ
SEGMENTO: EST. 0+0,00 A EST. 2+14,10

EXTENSÃO: 0,054 Km

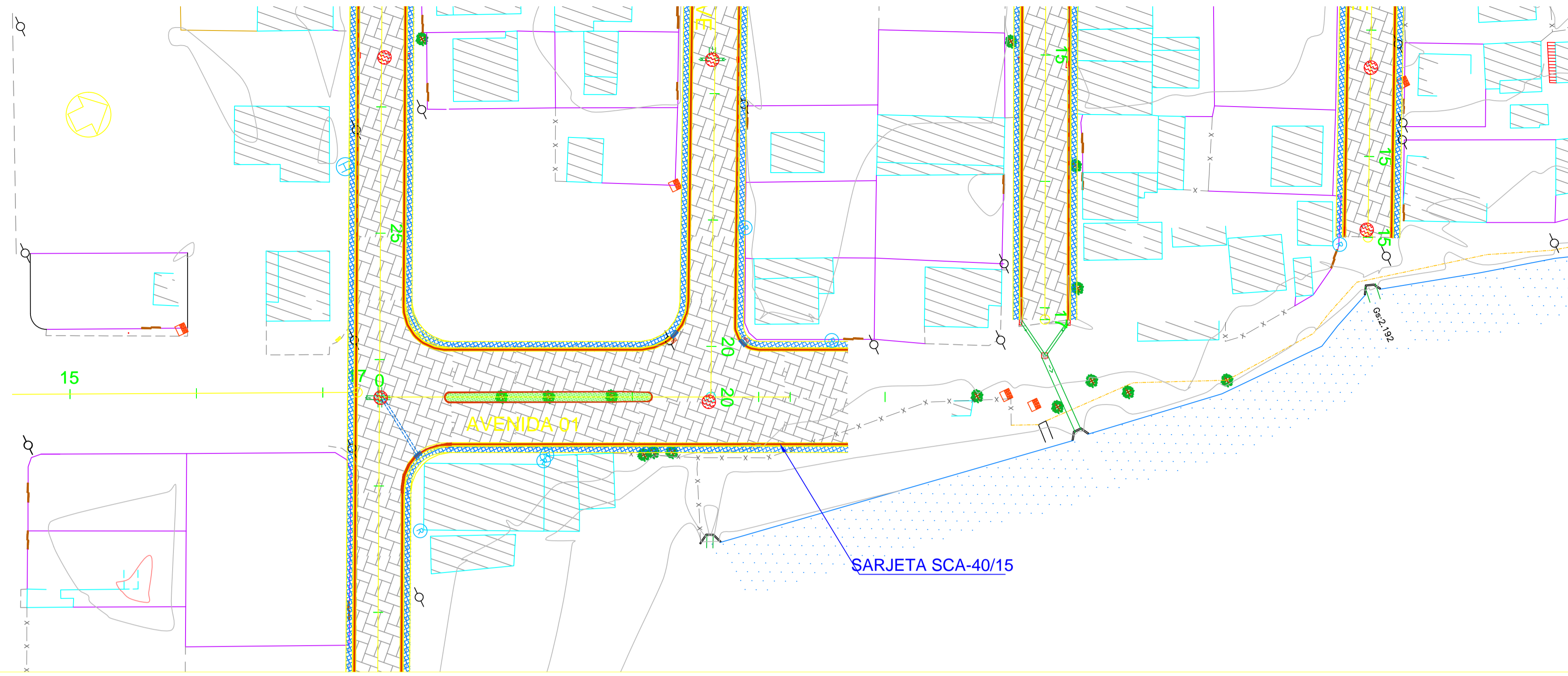
PROJETO DE DRENAGEM
PLANTA E PERFIL

ESCALA:
H 1:500
V 1:50



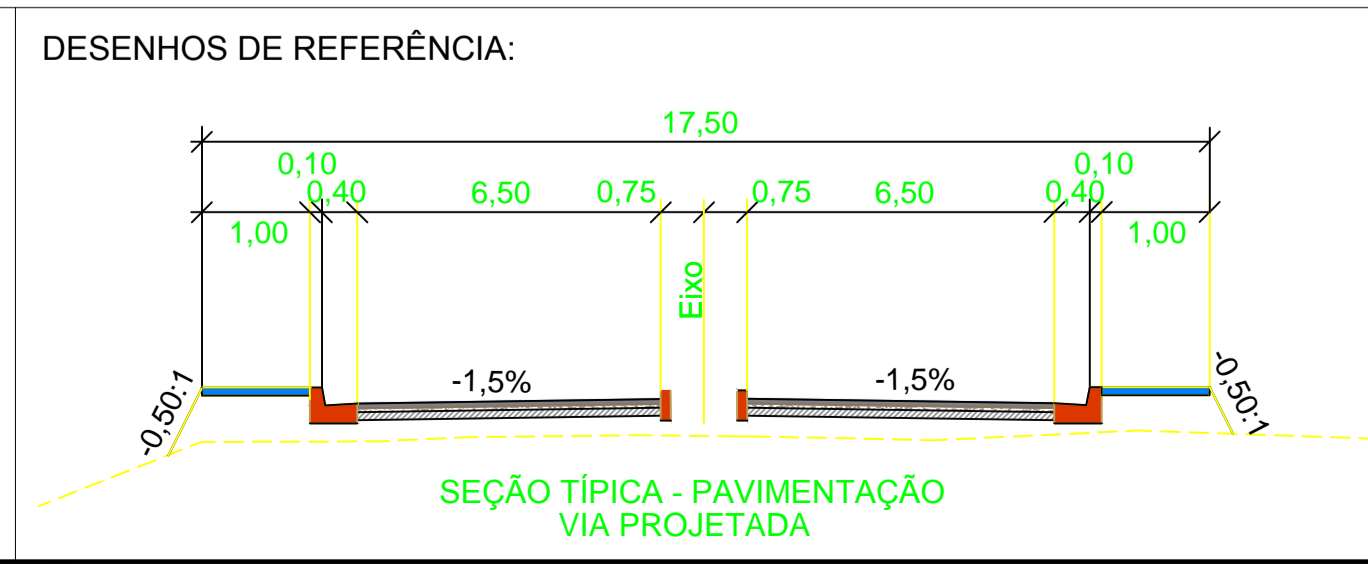
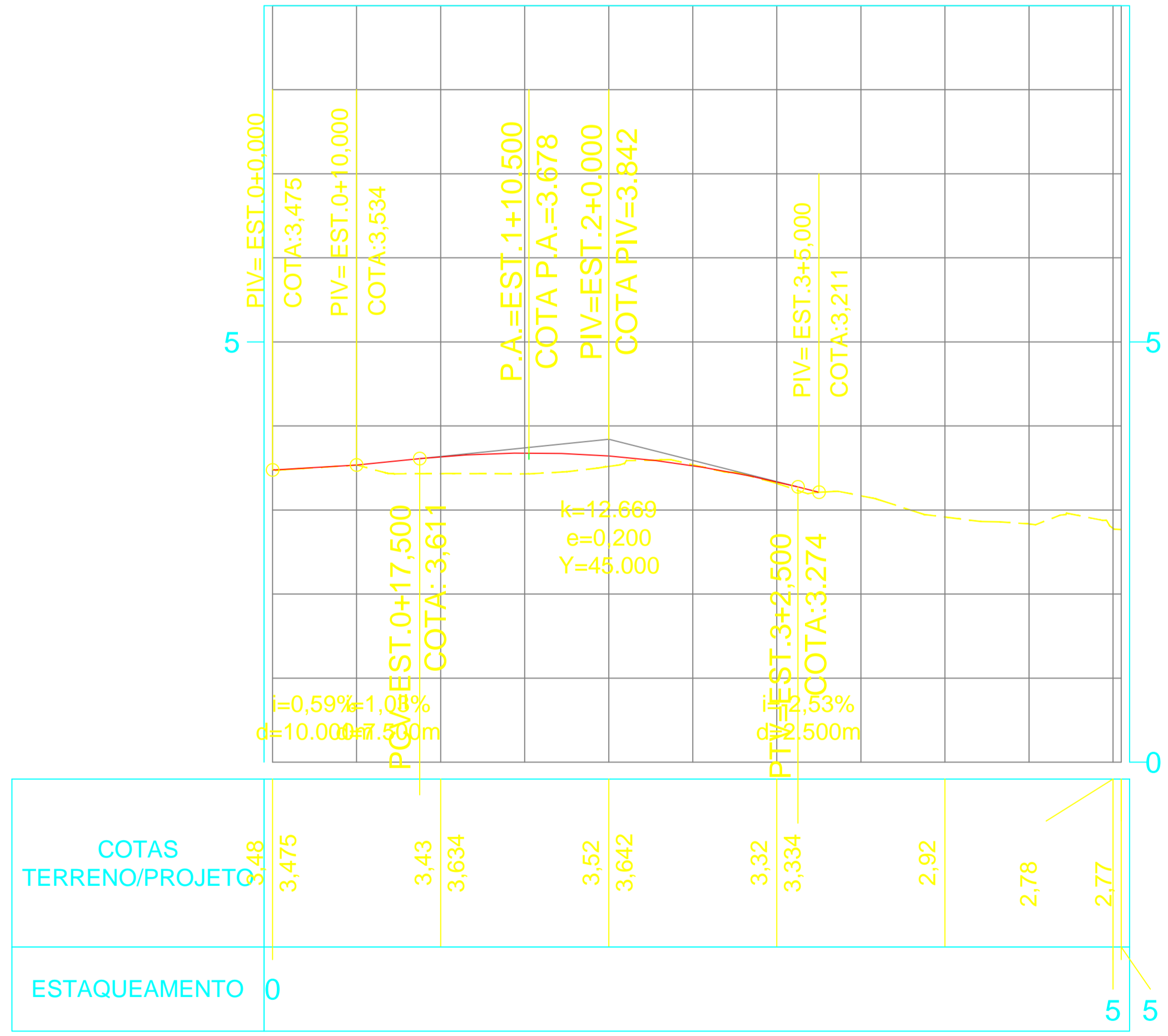
FOLHA:
DRE-11

REV.	DATA	MODIFICAÇÃO	APROVADO



- LEGENDA:**
- ÁRVORES / ARBUSTOS
 - CERCA DE ARAME FARPADO
 - EDIFICAÇÕES
 - POSTE PADRÃO
 - GREIDE PROJETADO
 - TERRENO PRIMITIVO
 - REGISTRO DE ÁGUA
 - CAIXA RALO PROJETADA
 - CAIXA RALO À SER REMOVIDA

PERFIL ALINHAMENTO_AVENIDA 01_ETAPA 03



- LEGENDA:**
- Calçada
 - Sarjeta / Meio-fio
 - Pavimento Intertravado
 - Colchão de Areia
 - Base Brita Graduada
- NOTA:**
Medidas apresentadas em metros.

PROJETO EXECUTIVO DE ENGENHARIA

RT.:

DESENHO:

CONFERIDO:

PREFEITURA MUNICIPAL DE PRESIDENTE KENNEDY

ESTUDO PARA IMPLANTAÇÃO, RESTAURAÇÃO E REABILITAÇÃO DE VIAS URBANAS

TRECHO: AVENIDA 01 - ETAPA 03 - DISTRITO DE MAROBÁ
SEGMENTO: EST. 0+0,00 A EST. 3+5,00

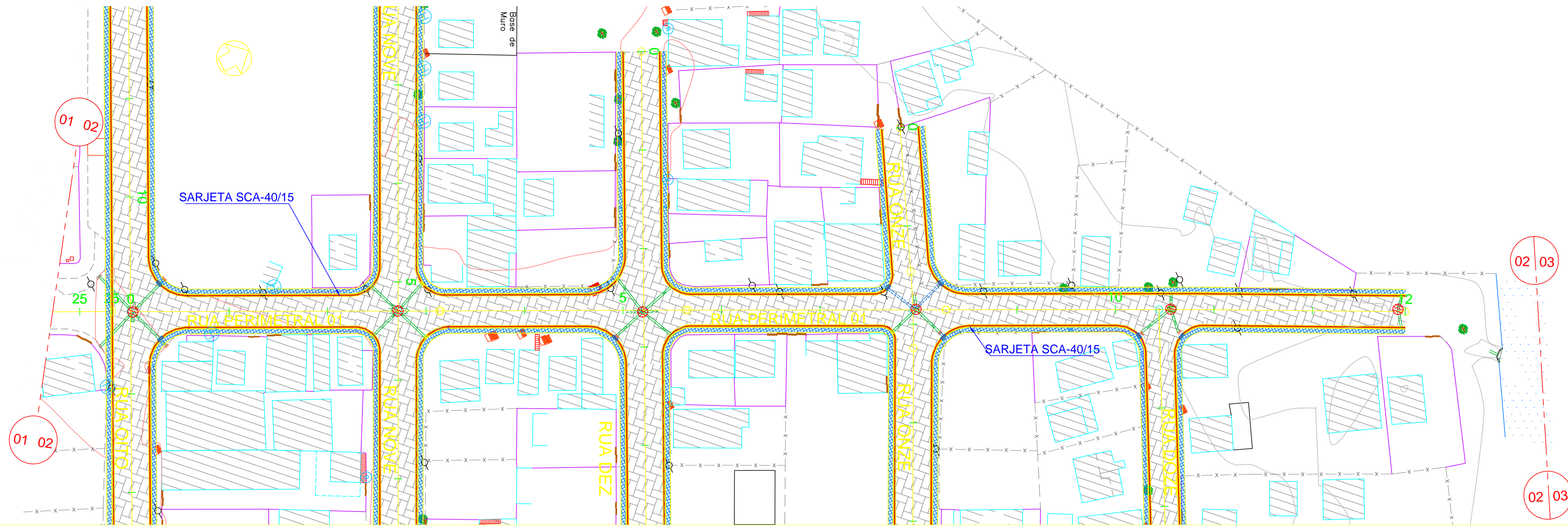
EXTENSÃO: 0,065 Km

PROJETO DE DRENAGEM PLANTA E PERFIL

ESCALA:
H 1:500
V 1:50

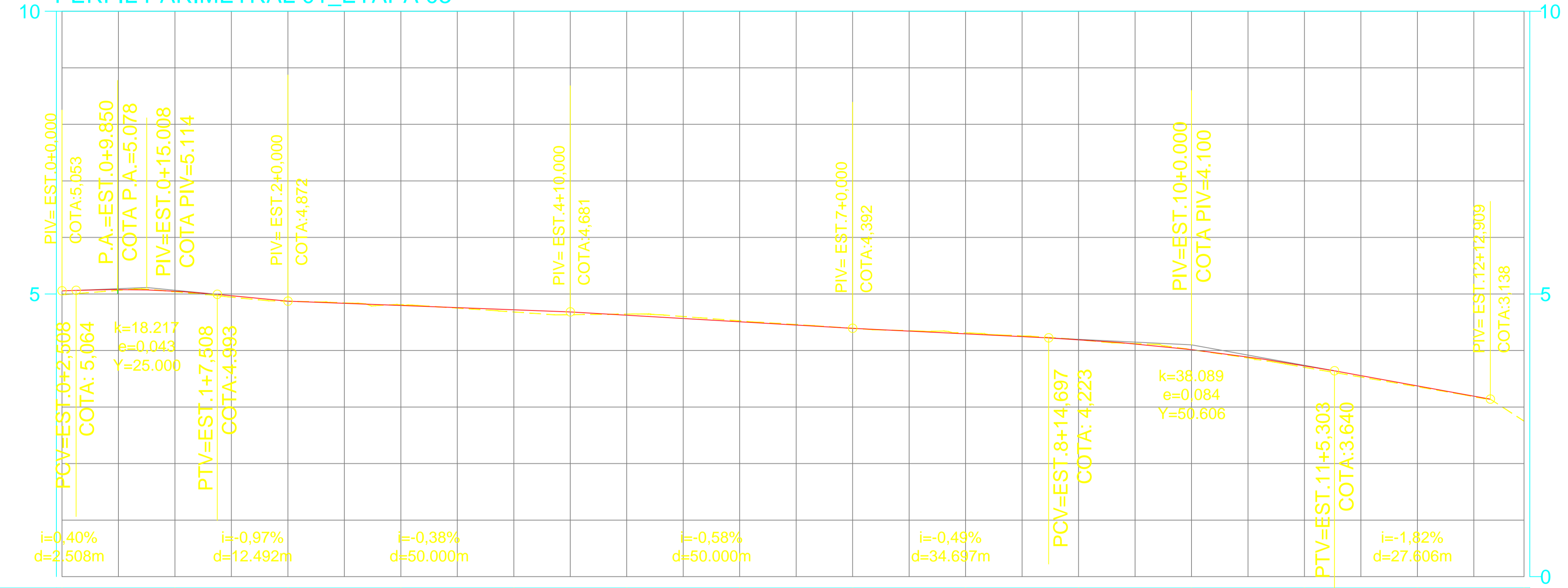


REV.	DATA	MODIFICAÇÃO	APROVADO

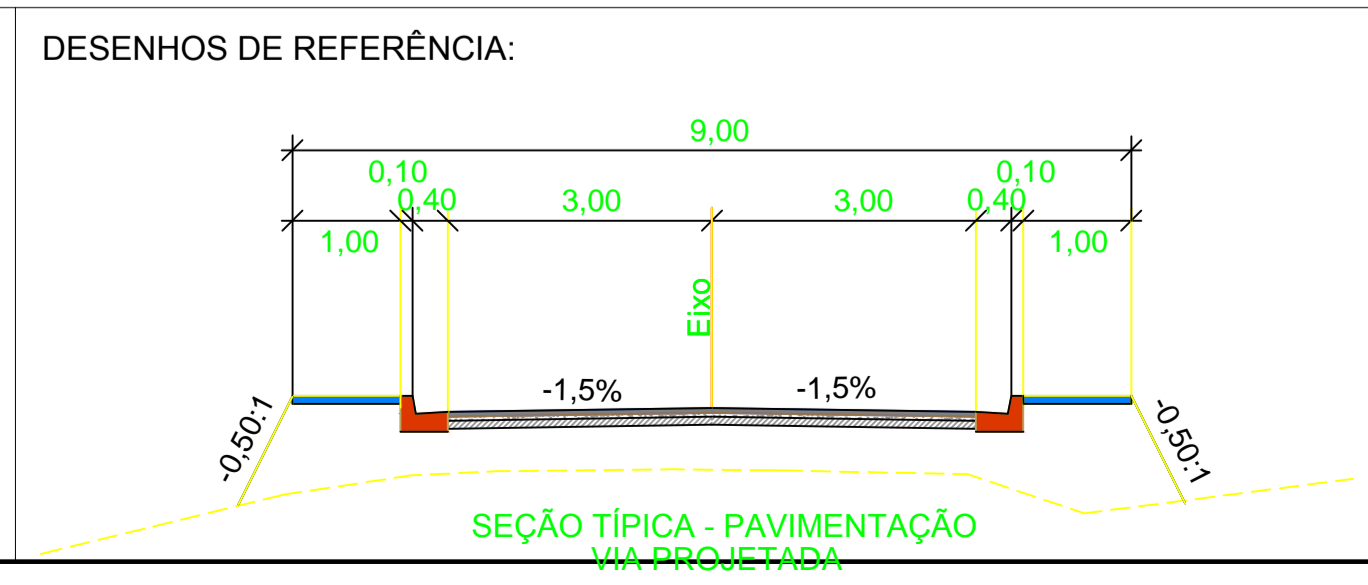


- LEGENDA:**
- ÁRVORES / ARBUSTOS
 - CERCA DE ARAME FARPADO
 - EDIFICAÇÕES
 - POSTE PADRÃO
 - GREIDE PROJETADO
 - TERRENO PRIMITIVO
 - REGISTRO DE ÁGUA
 - CAIXA RALO PROJETADA
 - CAIXA RALO À SER REMOVIDA

PERFIL PARIMETRAL 01_ETAPA 03



COTAS TERRENO/PROJETO	4,99	5,053	5,04	5,050	4,87	4,872	4,81	4,795	4,68	4,719	4,64	4,623	4,52	4,508	4,39	4,392	4,31	4,295	4,19	4,193	4,01	4,015	3,70	3,733	3,36	3,373	2,75	
ESTAQUEAMENTO	0										5											10						12



- LEGENDA:**
- Calçada
 - Sarjeta / Meio-fio
 - Pavimento Intertravado
 - Colchão de Areia
 - Base Brita Graduada
- NOTA:**
Medidas apresentadas em metros.

PROJETO EXECUTIVO DE ENGENHARIA

RT.:

DESENHO:

CONFERIDO:

PREFEITURA MUNICIPAL DE PRESIDENTE KENNEDY

ESTUDO PARA IMPLANTAÇÃO, RESTAURAÇÃO E REABILITAÇÃO DE VIAS URBANAS

TRECHO: PERIMETRAL 01 - ETAPA 03 - DISTRITO DE MAROBÁ
SEGMENTO: EST. 0+0,00 A EST. 12+18,88

EXTENSÃO: 0,259 Km

PROJETO DE DRENAGEM PLANTA E PERFIL

ESCALA:
H 1:500
V 1:50

FOLHA:
DRE-13



REV.	DATA	MODIFICAÇÃO	APROVADO