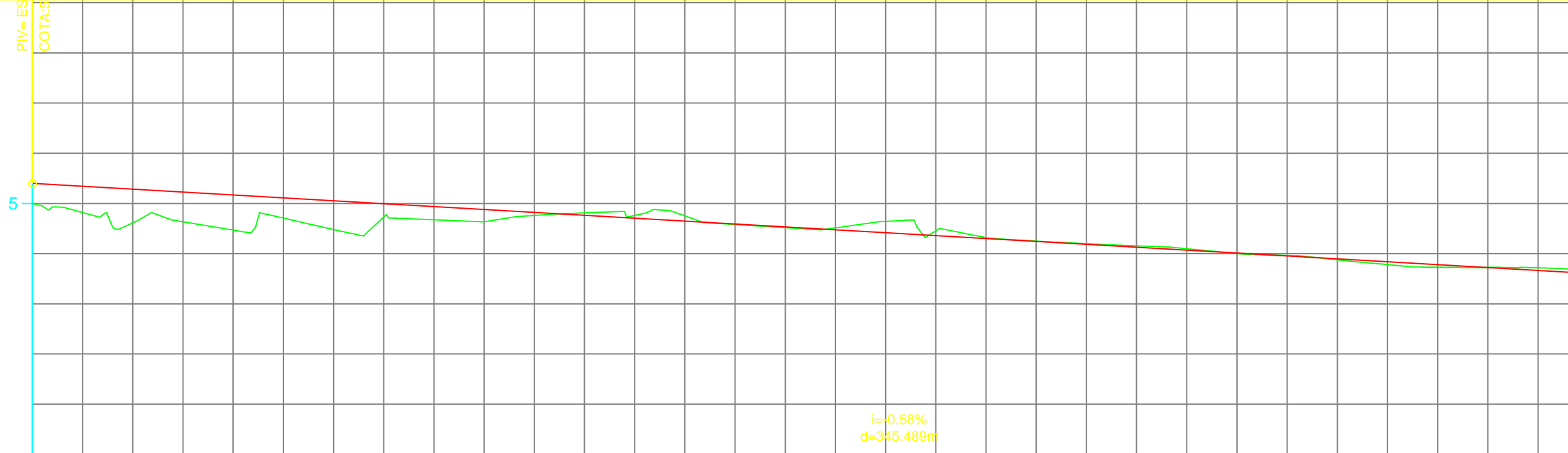
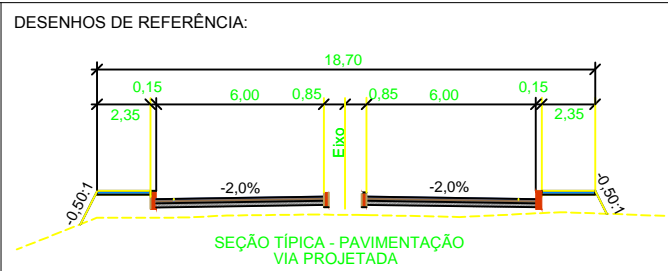


- LEGENDA :**
- ÁRVORES / ARBUSTOS
 - CERCA DE ARAME FARPADO
 - EDIFICAÇÕES
 - POSTE PADRÃO
 - GREIDE PROJETADO
 - TERRENO PRIMITIVO
 - REGISTRO DE ÁGUA
 - CAIXA RALO PROJETADA
 - CAIXA RALO À SER REMOVIDA



ESTAQUEAMENTO	0	1	2	3	4	5	6	7	8	9	10	11	12	13	14	15	15
COTAS TERRENO/PROJETO	5,000	4,61 4,614	4,47 4,469	4,48 4,479	4,67 4,674	4,76 4,761	4,76 4,761	4,58 4,580	4,51 4,513	4,45 4,454	4,25 4,250	4,16 4,155	4,00 4,004	3,88 3,876	3,73 3,730	3,72 3,717	3,68 3,682

REV.	DATA	MODIFICAÇÃO	APROVADO



- LEGENDA :**
- Calçada
 - Sarjeta / Meio-fio
 - Pavimento Intertravado
 - Colchão de Areia
 - Base Brita Graduada
- NOTA:
Medidas apresentadas em metros.

PROJETO EXECUTIVO DE ENGENHARIA

RT.:

DESENHO:

CONFERIDO:

PREFEITURA MUNICIPAL DE PRESIDENTE KENNEDY

ESTUDO PARA IMPLANTAÇÃO, RESTAURAÇÃO E REABILITAÇÃO DE VIAS URBANAS

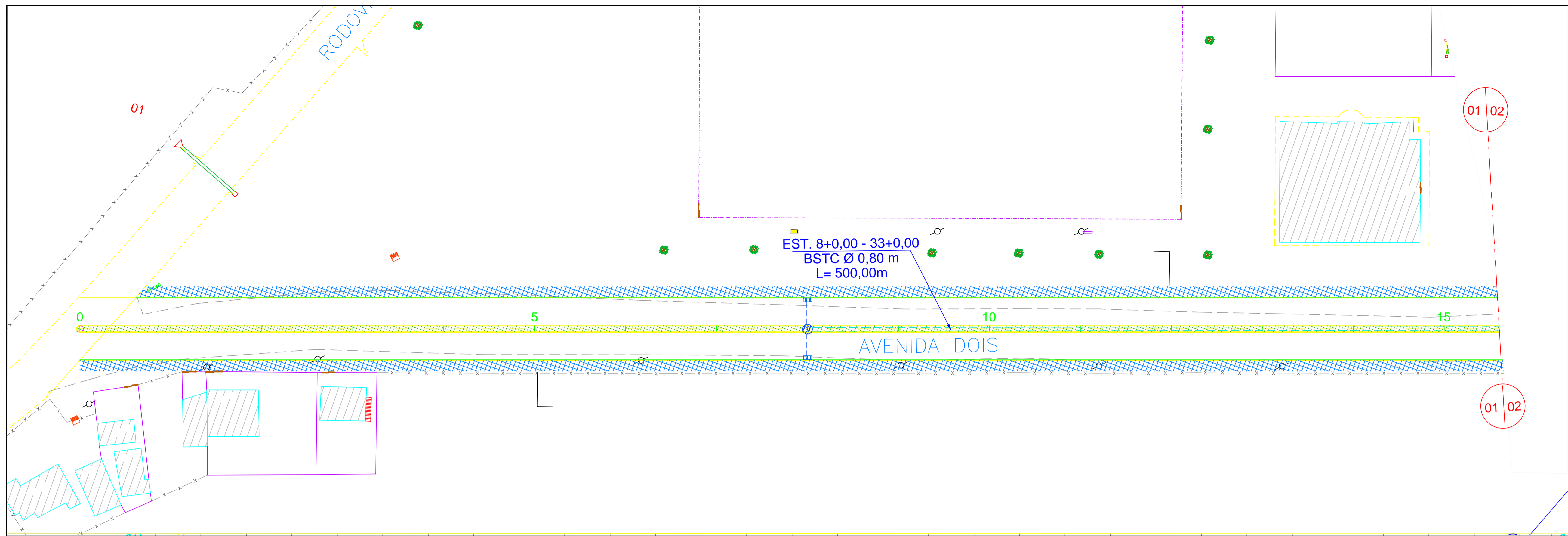
TRECHO: DISTRITO DE MAROBÁ - ETAPA 02
SEGMENTO: AVENIDA UM - EST. 0+0,00 A EST. 15+0,00

EXTENSÃO: 4,716 Km

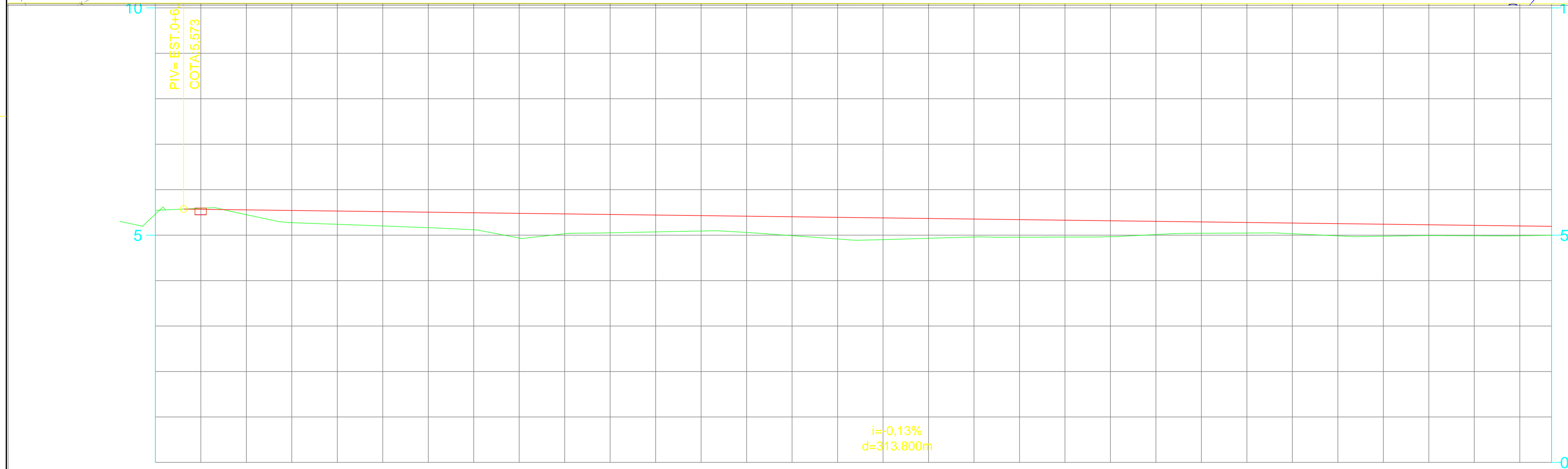
ESCALA:
H 1:500
V 1:50

FOLHA:
DRE-01

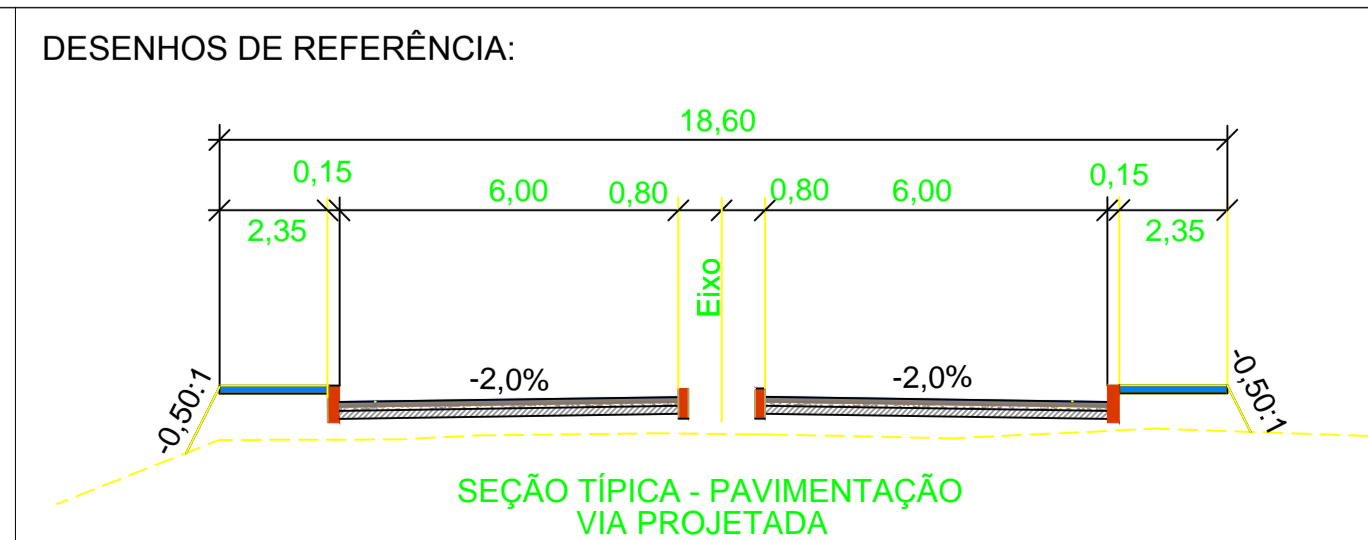




- LEGENDA :**
- ÁRVORES / ARBUSTOS
 - CERCA DE ARAME FARPADO
 - EDIFICAÇÕES
 - POSTE PADRÃO
 - GREIDE PROJETADO
 - TERRENO PRIMITIVO
 - REGISTRO DE ÁGUA
 - CAIXA RALO PROJETADA
 - CAIXA RALO À SER REMOVIDA



COTAS TERRENO/PROJETO	5,545	5,450	5,238	5,164	4,937	5,052	5,091	4,988	4,901	4,960	4,957	5,013	5,046	4,984	4,991	4,987	5,000	4,998
ESTAQUEAMENTO	0	1	2	3	4	5	6	7	8	9	10	11	12	13	14	15	15	



- LEGENDA :**
- Calçada
 - Sarjeta / Meio-fio
 - Pavimento Intertravado
 - Colchão de Areia
 - Base Brita Graduada
- NOTA:
Medidas apresentadas em metros.

PROJETO EXECUTIVO DE ENGENHARIA

RT.:

DESENHO:

CONFERIDO:

PREFEITURA MUNICIPAL DE PRESIDENTE KENNEDY

ESTUDO PARA IMPLANTAÇÃO, RESTAURAÇÃO E REABILITAÇÃO DE VIAS URBANAS

TRECHO: DISTRITO DE MAROBÁ - ETAPA 02
SEGMENTO: AVENIDA DOIS - EST. 0+0,00 A EST. 15+0,00

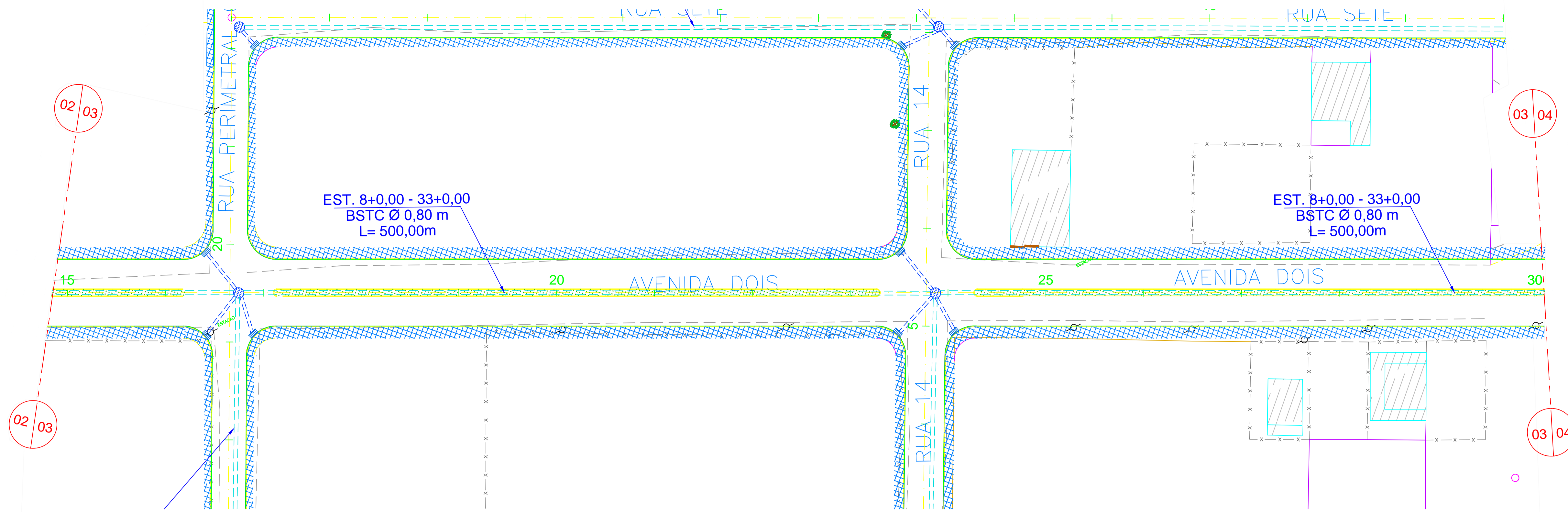
EXTENSÃO: 4,716 Km

ESCALA:
H 1:500
V 1:50

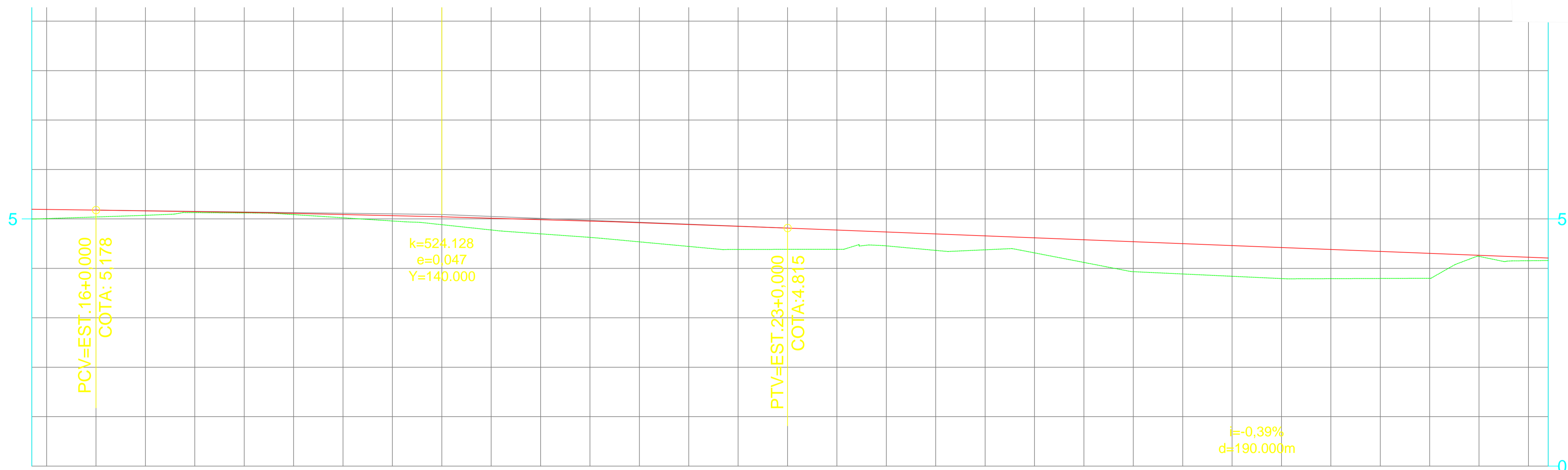
FOLHA:
DRE-03



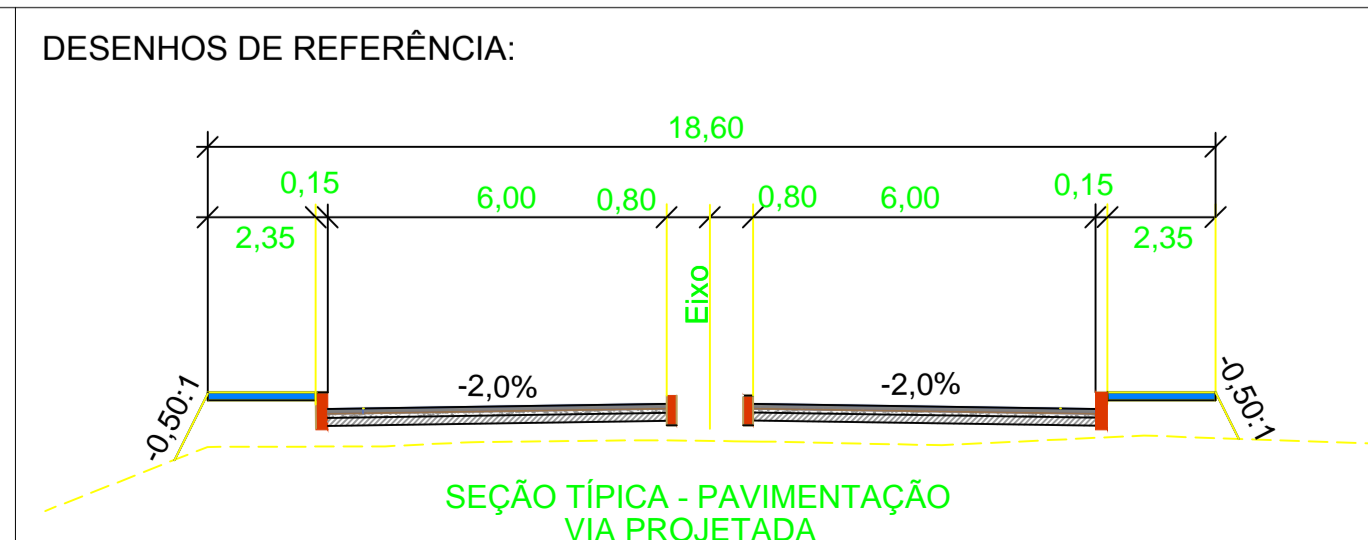
REV.	DATA	MODIFICAÇÃO	APROVADO



- LEGENDA:**
- ÁRVORES / ARBUSTOS
 - CERCA DE ARAME FARPADO
 - EDIFICAÇÕES
 - POSTE PADRÃO
 - GREIDE PROJETADO
 - TERRENO PRIMITIVO
 - REGISTRO DE ÁGUA
 - CAIXA RALO PROJETADA
 - CAIXA RALO À SER REMOVIDA



ESTAQUEAMENTO	15	16	17	18	19	20	21	22	23	24	25	26	27	28	29	30	30
COTAS TERRENO/PROJETADO	6,00 4,998	5,04 5,039	5,13 5,127	5,09 5,087	4,96 4,958	4,78 4,776	4,63 4,626	4,44 4,443	4,38 4,384	4,45 4,455	4,38 4,375	4,12 4,120	3,89 3,886	3,79 3,793	3,80 3,795	4,24 4,242	4,16 4,158



- LEGENDA:**
- Calçada
 - Sarjeta / Meio-fio
 - Pavimento Intertravado
 - Colchão de Areia
 - Base Brita Graduada
- NOTA:**
Medidas apresentadas em metros.

PROJETO EXECUTIVO DE ENGENHARIA

RT.:

DESENHO:

CONFERIDO:

PREFEITURA MUNICIPAL DE PRESIDENTE KENNEDY

ESTUDO PARA IMPLANTAÇÃO, RESTAURAÇÃO E REABILITAÇÃO DE VIAS URBANAS

TRECHO: DISTRITO DE MAROBÁ - ETAPA 02
SEGMENTO: AVENIDA DOIS - EST. 15+0,00 A EST. 30+0,00

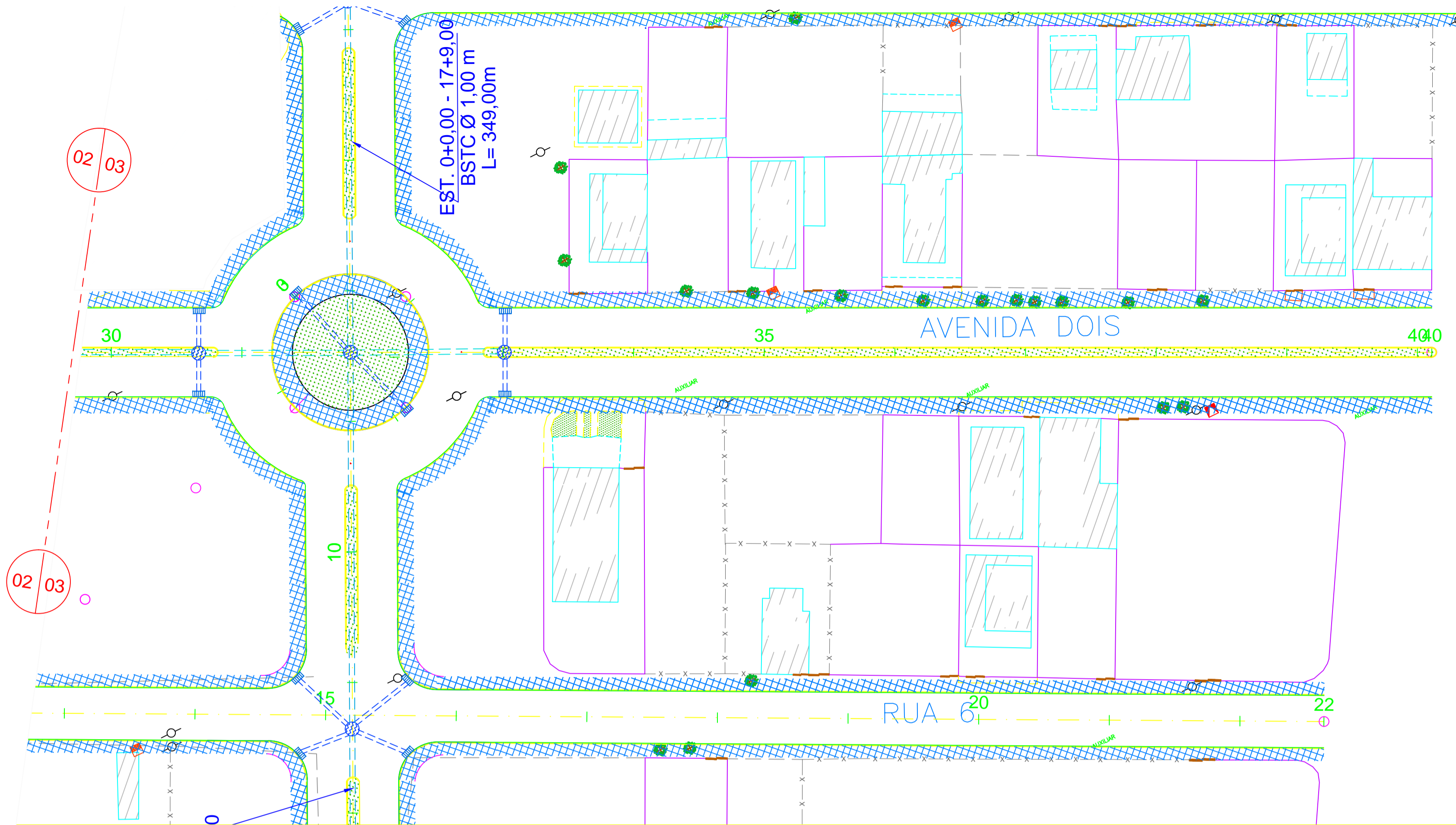
EXTENSÃO: 4,716 Km

ESCALA:
H 1:500
V 1:50

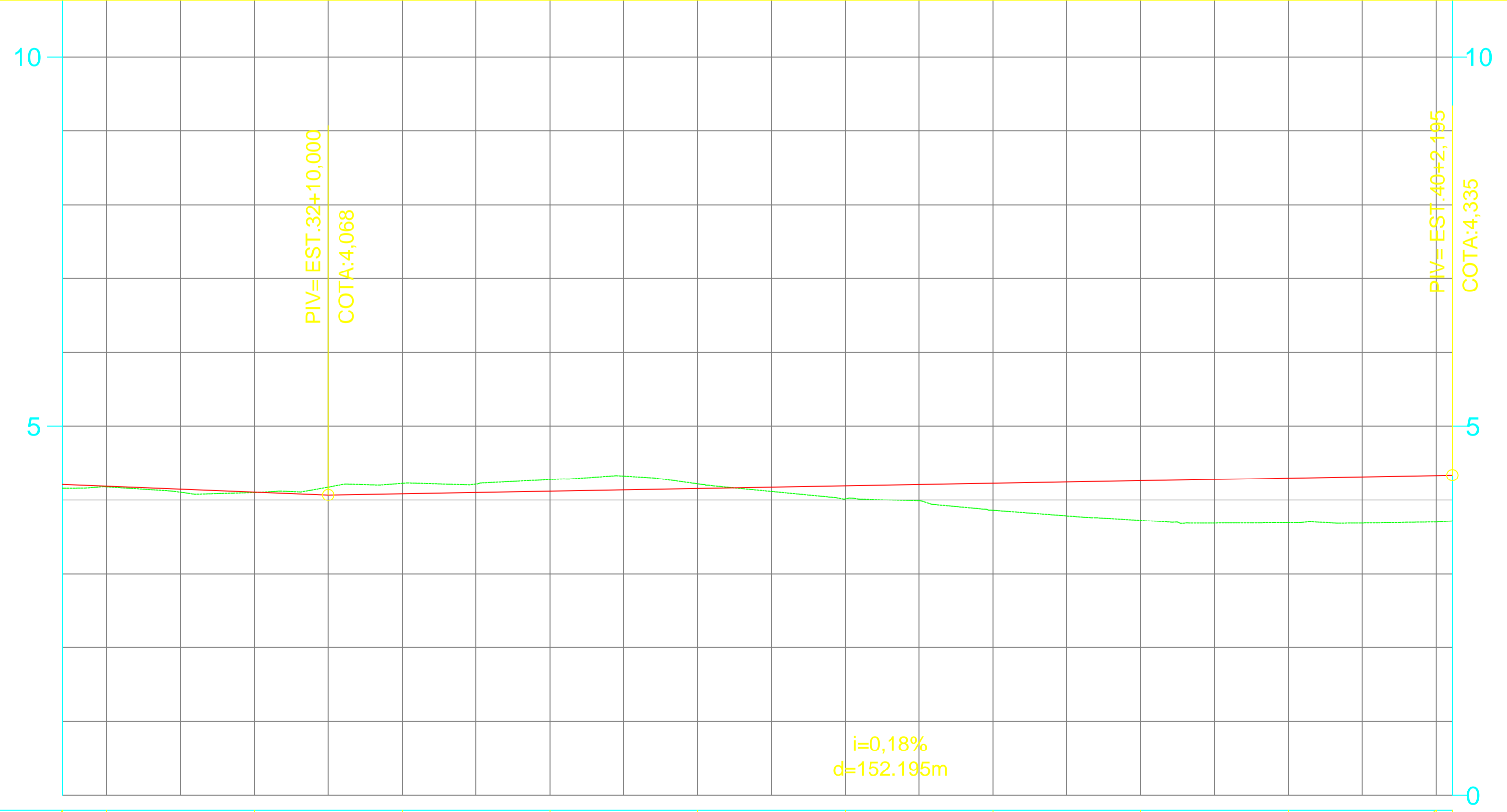
PROJETO DE DRENAGEM PLANTA E PERFIL



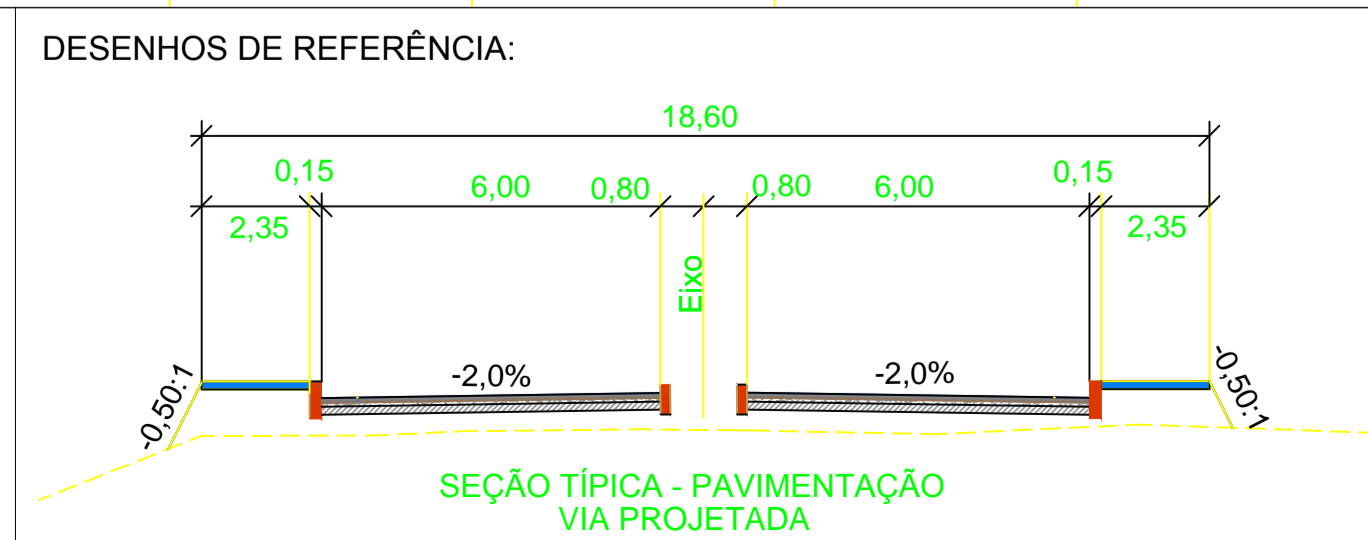
REV.	DATA	MODIFICAÇÃO	APROVADO



- LEGENDA:**
- ÁRVORES / ARBUSTOS
 - CERCA DE ARAME FARPADO
 - EDIFICAÇÕES
 - POSTE PADRÃO
 - GREIDE PROJETADO
 - TERRENO PRIMITIVO
 - REGISTRO DE ÁGUA
 - CAIXA RALO PROJETADA
 - CAIXA RALO À SER REMOVIDA



COTAS TERRENO/PROJETO
1,98
1,18
1,78
4,10
4,102
4,22
4,224
4,28
4,276
4,22
4,218
4,02
4,017
3,86
3,861
3,72
3,725
3,69
3,691
1,70
703
1,72
718



- LEGENDA:**
- Calçada
 - Sarjeta / Meio-fio
 - Pavimento Intertravado
 - Colchão de Areia
 - Base Brita Graduada
- NOTA:
Medidas apresentadas em metros.

PROJETO EXECUTIVO DE ENGENHARIA

RT.:

DESENHO:

CONFERIDO:

PREFEITURA MUNICIPAL DE PRESIDENTE KENNEDY

ESTUDO PARA IMPLANTAÇÃO, RESTAURAÇÃO E REABILITAÇÃO DE VIAS URBANAS

TRECHO: DISTRITO DE MAROBÁ - ETAPA 02
SEGMENTO: AVENIDA DOIS - EST. 30+0,00 A EST. 40+2,195

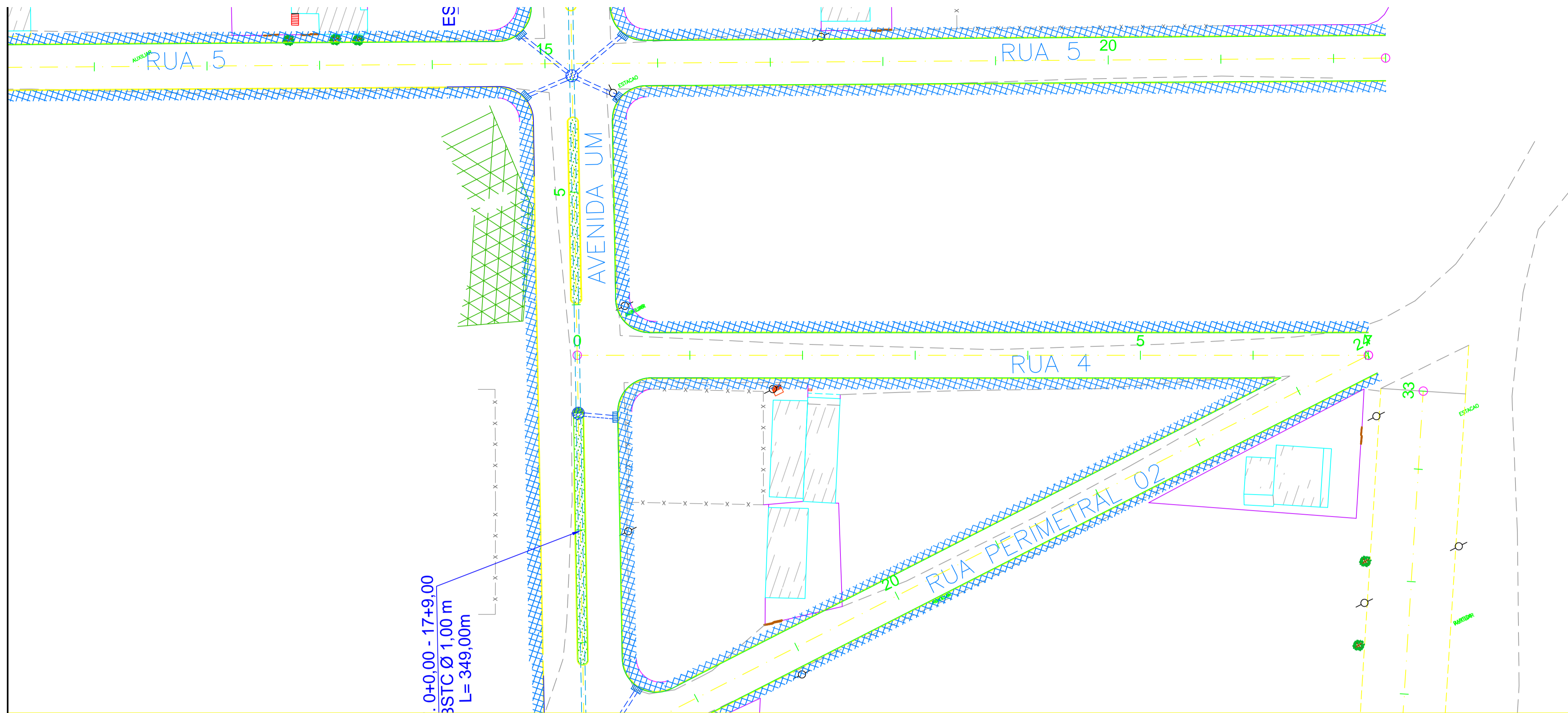
EXTENSÃO: 4,716 Km

ESCALA:
H 1:500
V 1:50

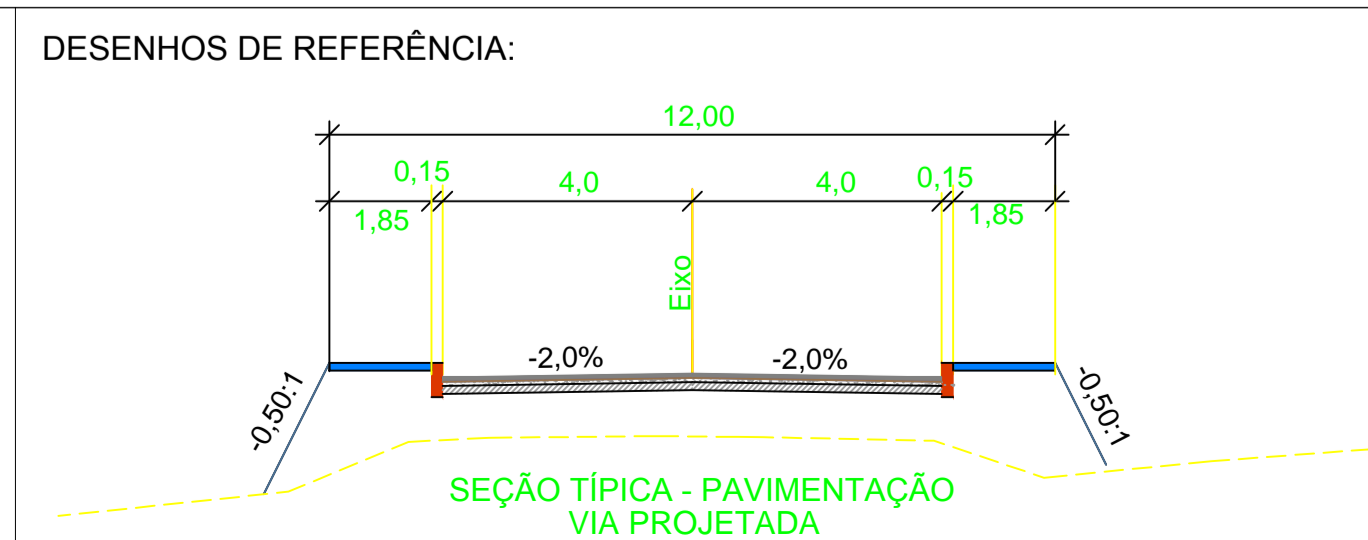
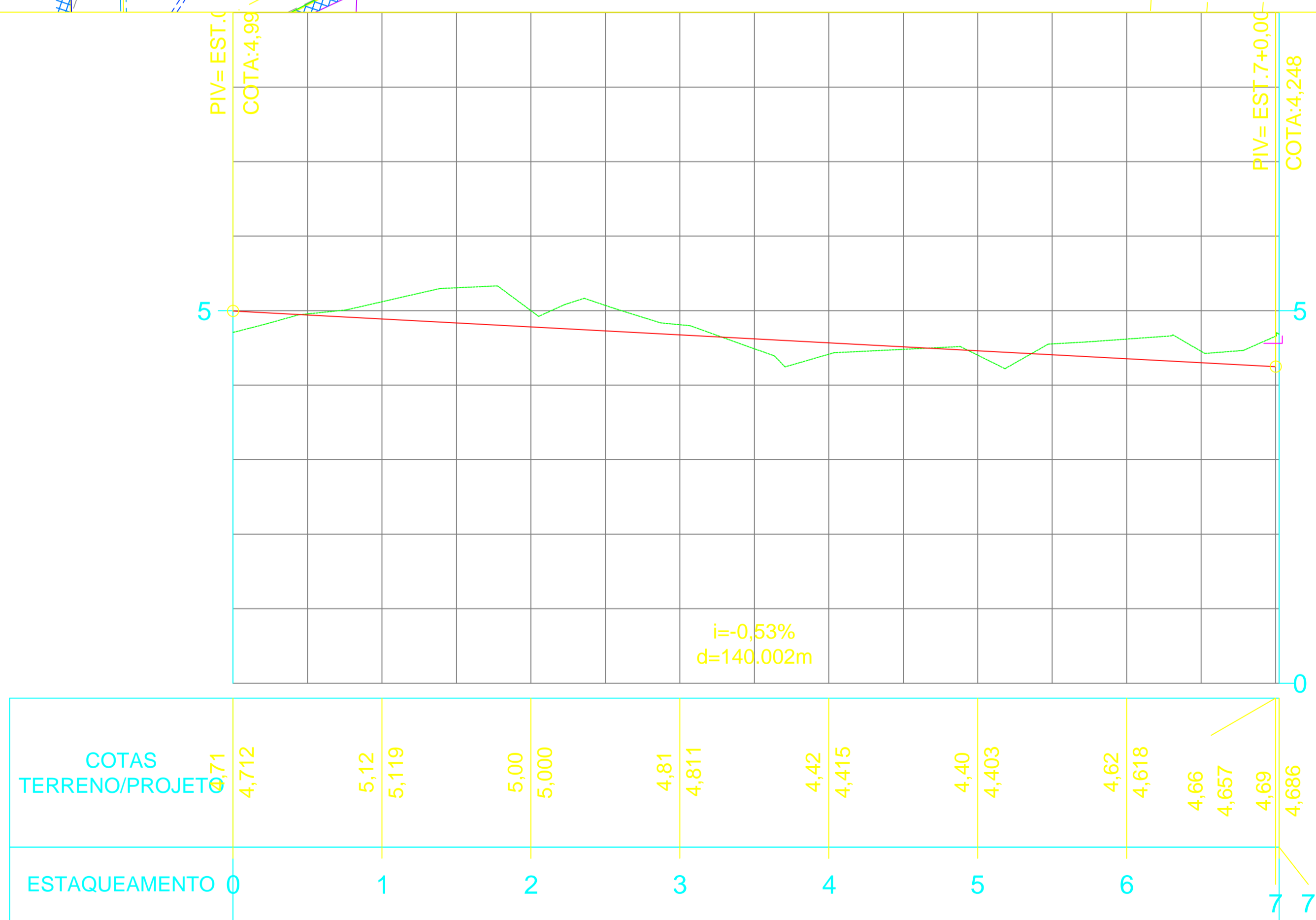
FOLHA:
DRE-05



REV.	DATA	MODIFICAÇÃO	APROVADO



- LEGENDA:**
- ÁRVORES / ARBUSTOS
 - CERCA DE ARAME FARPADO
 - EDIFICAÇÕES
 - POSTE PADRÃO
 - GREIDE PROJETADO
 - TERRENO PRIMITIVO
 - REGISTRO DE ÁGUA
 - CAIXA RALO PROJETADA
 - CAIXA RALO À SER REMOVIDA



- LEGENDA:**
- Calçada
 - Sarjeta / Meio-fio
 - Pavimento Intertravado
 - Colchão de Areia
 - Base Brita Graduada
- NOTA: Medidas apresentadas em metros.

PROJETO EXECUTIVO DE ENGENHARIA

RT.:

DESENHO:

CONFERIDO:

PREFEITURA MUNICIPAL DE PRESIDENTE KENNEDY

ESTUDO PARA IMPLANTAÇÃO, RESTAURAÇÃO E REABILITAÇÃO DE VIAS URBANAS

TRECHO: DISTRITO DE MAROBÁ - ETAPA 02
SEGMENTO: RUA 04 - EST. 0+0,00 A EST. 7+0,462

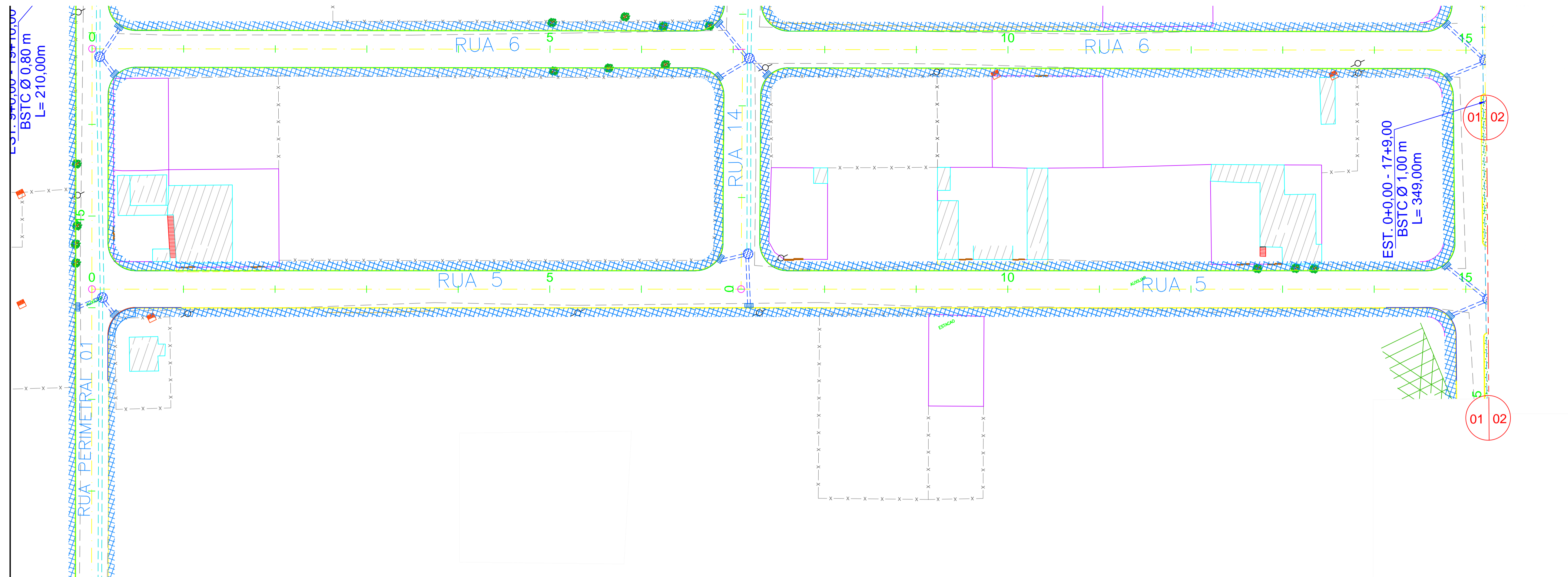
EXTENSÃO: 4,716 Km

ESCALA:
H 1:500
V 1:50

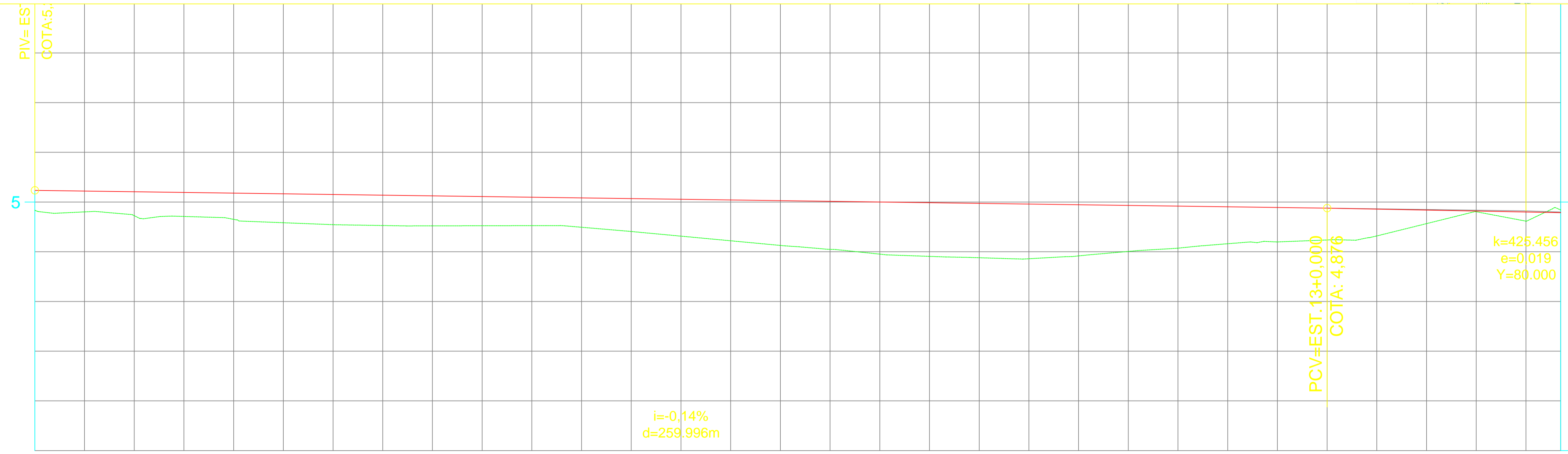
FOLHA:
DRE-06



REV.	DATA	MODIFICAÇÃO	APROVADO

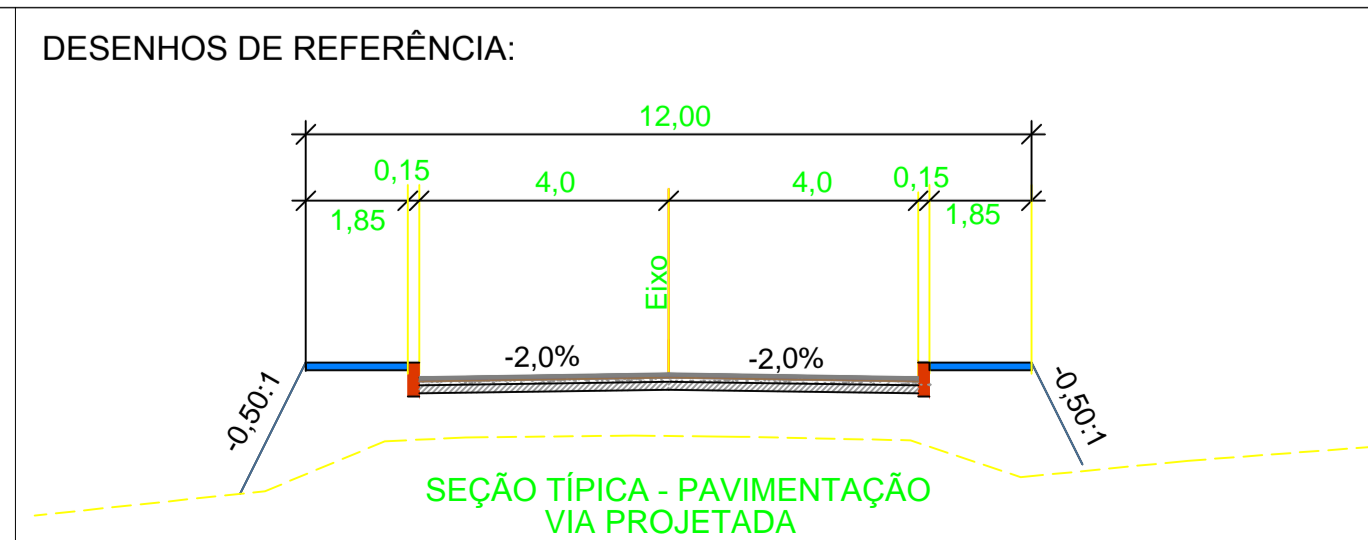


- LEGENDA:**
- ÁRVORES / ARBUSTOS
 - CERCA DE ARAME FARPADO
 - EDIFICAÇÕES
 - POSTE PADRÃO
 - GREIDE PROJETADO
 - TERRENO PRIMITIVO
 - REGISTRO DE ÁGUA
 - CAIXA RALO PROJETADA
 - CAIXA RALO À SER REMOVIDA



ESTAQUEAMENTO	0	1	2	3	4	5	6	7	8	9	10	11	12	13	14	15	15																
COTAS TERRENO/PROJETADO	4,835	4,73	4,726	4,65	4,652	4,54	4,545	4,52	4,521	4,53	4,525	4,41	4,407	4,22	4,221	4,05	4,048	3,91	3,907	3,86	3,859	4,01	4,006	4,16	4,161	4,24	4,237	4,57	4,566	4,62	4,616	4,84	4,841

REV.	DATA	MODIFICAÇÃO	APROVADO



LEGENDA:

- Calçada
- Sarjeta / Meio-fio
- Pavimento Intertravado
- Colchão de Areia
- Base Brita Graduada

NOTA: Medidas apresentadas em metros.

PROJETO EXECUTIVO DE ENGENHARIA

RT.: _____

DESENHO: _____

CONFERIDO: _____

PREFEITURA MUNICIPAL DE PRESIDENTE KENNEDY


ESTUDO PARA IMPLANTAÇÃO, RESTAURAÇÃO E REABILITAÇÃO DE VIAS URBANAS

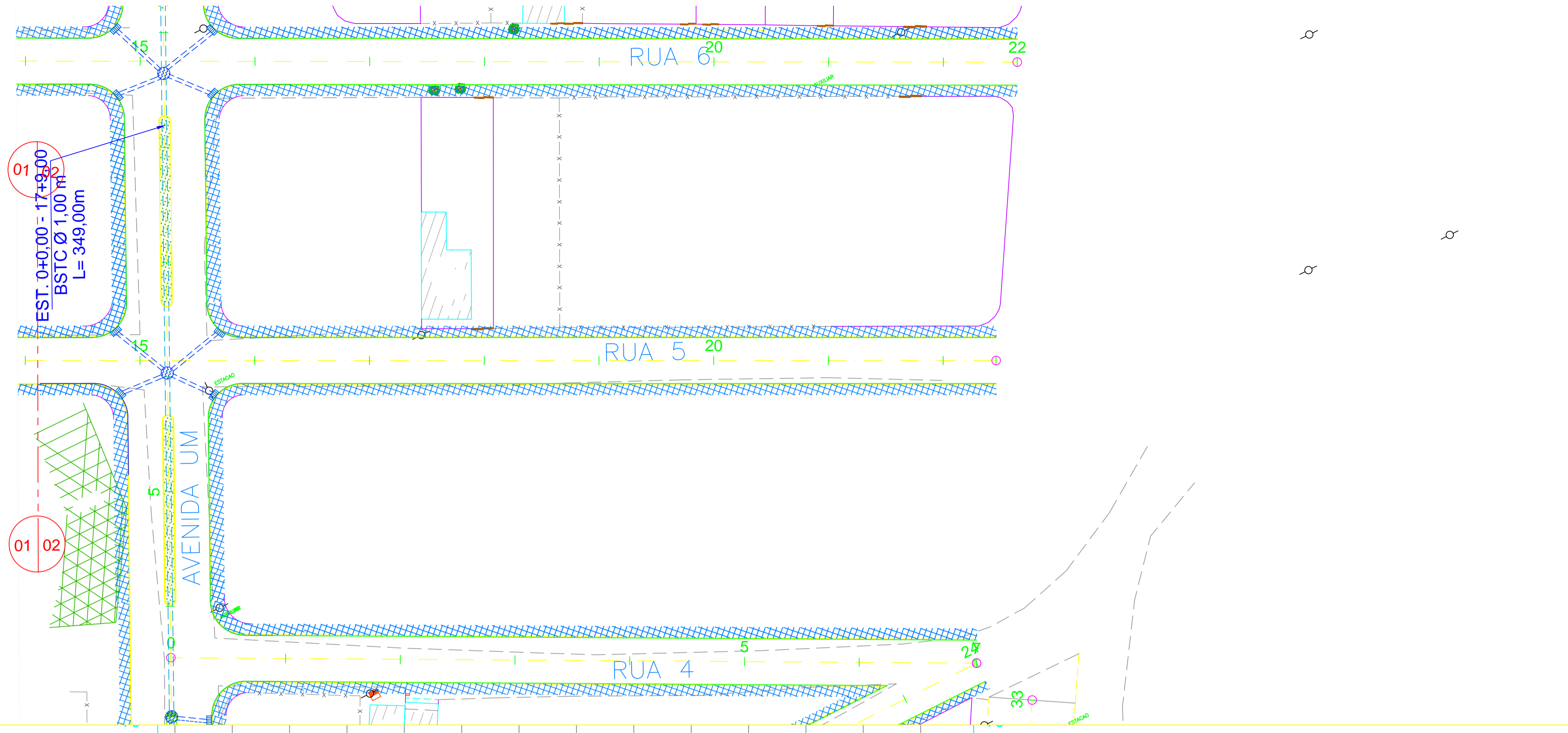
TRECHO: DISTRITO DE MAROBÁ - ETAPA 02
SEGMENTO: RUA 05 - EST. 0+0,00 A EST. 15+0,00

EXTENSÃO: 4,716Km

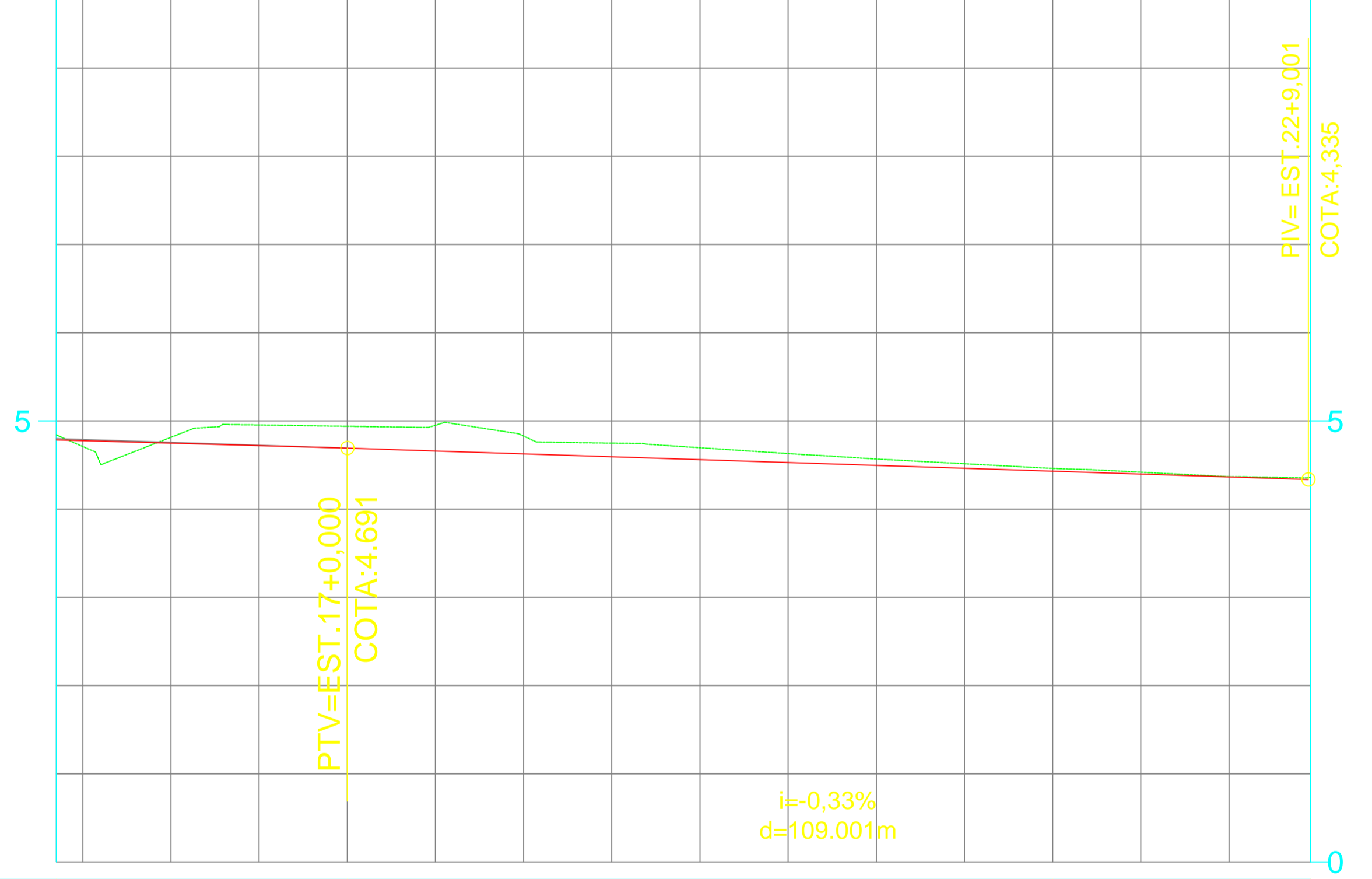
ESCALA:
H 1:500
V 1:50

FOLHA:
DRE-07

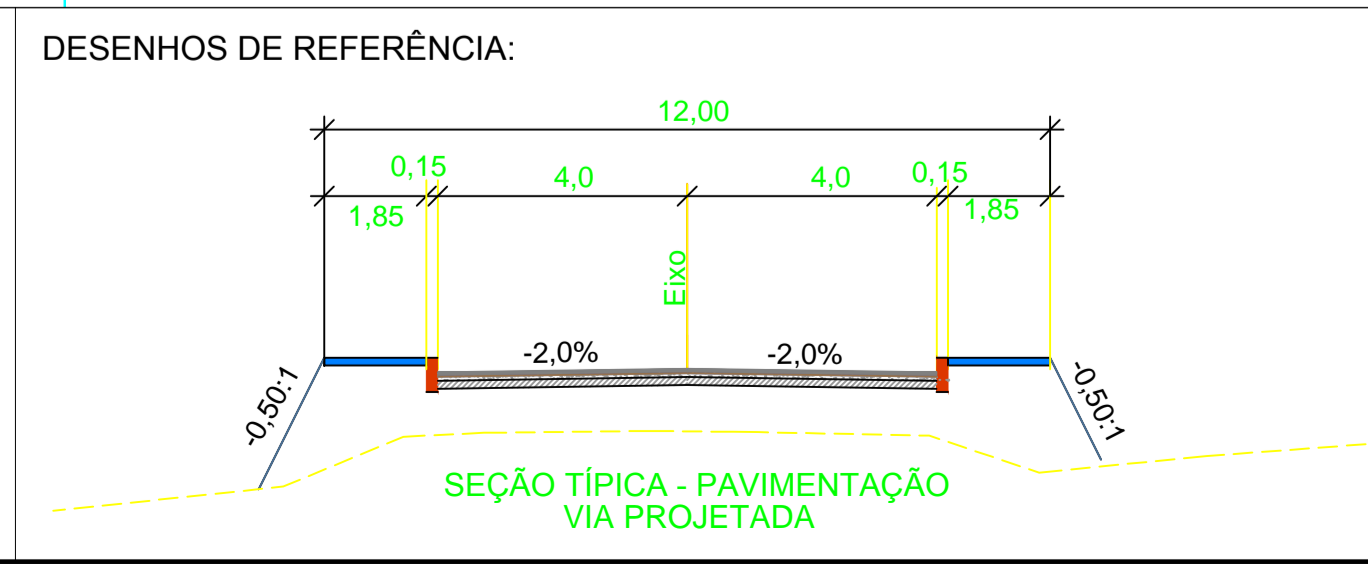




- LEGENDA:**
- ÁRVORES / ARBUSTOS
 - CERCA DE ARAME FARPADO
 - EDIFICAÇÕES
 - POSTE PADRÃO
 - GREIDE PROJETADO
 - TERRENO PRIMITIVO
 - REGISTRO DE ÁGUA
 - CAIXA RALO PROJETADA
 - CAIXA RALO À SER REMOVIDA



EST.	15	16	17	18	19	20	21	22									
COTAS TERRENO/PROJETO	4,841	4,81	4,815	4,94	4,939	4,83	4,828	4,70	4,696	4,57	4,568	4,46	4,461	4,37	4,368	4,36	4,362



- LEGENDA:**
- Calçada
 - Sarjeta / Meio-fio
 - Pavimento Intertravado
 - Colchão de Areia
 - Base Brita Graduada
- NOTA:**
Medidas apresentadas em metros.

PROJETO EXECUTIVO DE ENGENHARIA

RT.:

DESENHO:

CONFERIDO:

PREFEITURA MUNICIPAL DE PRESIDENTE KENNEDY


ESTUDO PARA IMPLANTAÇÃO, RESTAURAÇÃO E REABILITAÇÃO DE VIAS URBANAS

TRECHO: DISTRITO DE MAROBÁ - ETAPA 02
SEGMENTO: RUA 05 - EST. 15+0,00 A EST. 22+9,240

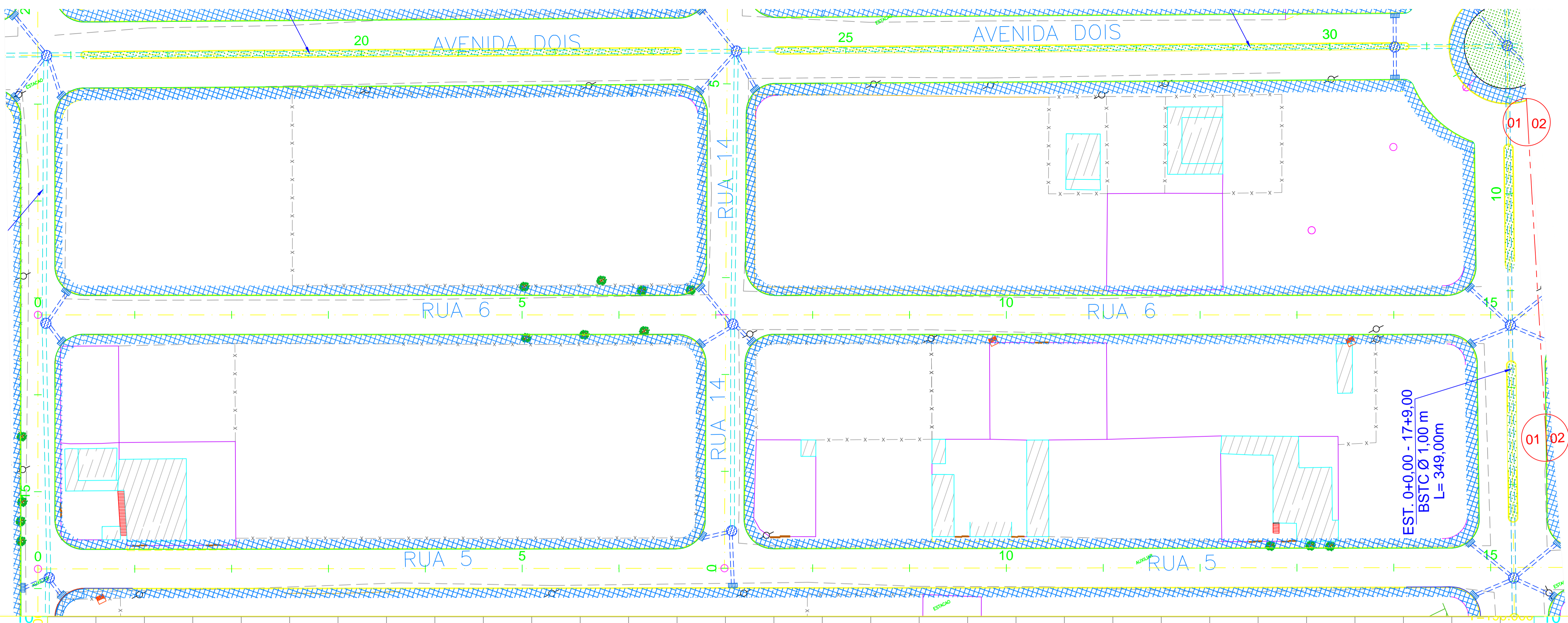
EXTENSÃO: 4,716 Km

ESCALA:
H 1:500
V 1:50

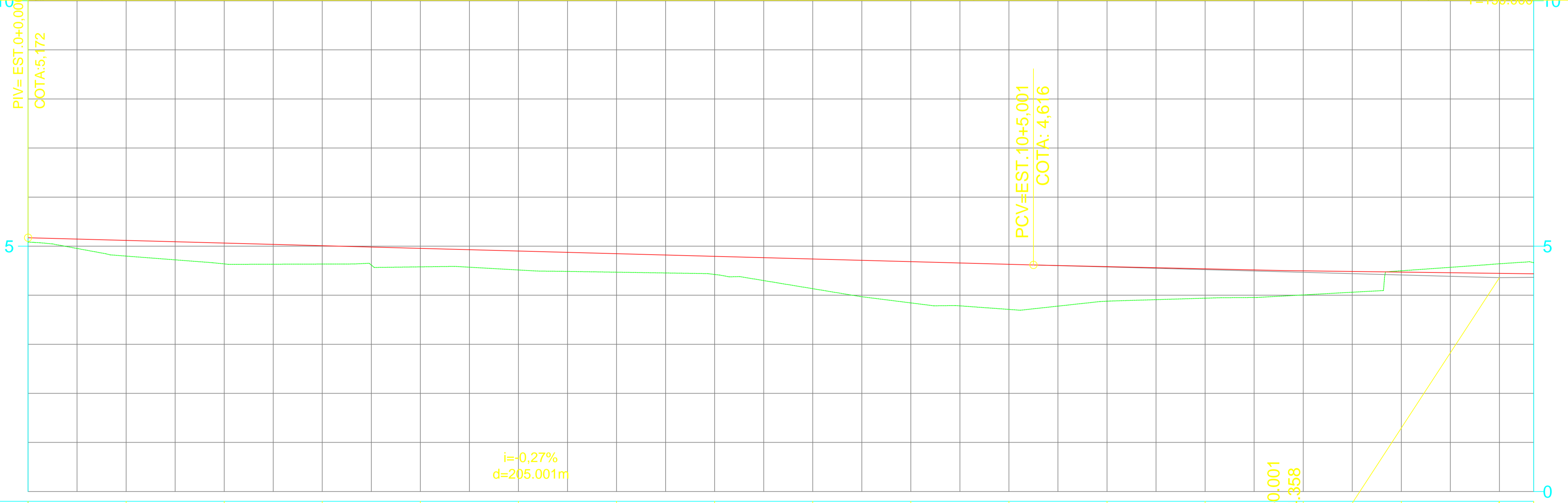
FOLHA:
DRE-08



REV.	DATA	MODIFICAÇÃO	APROVADO

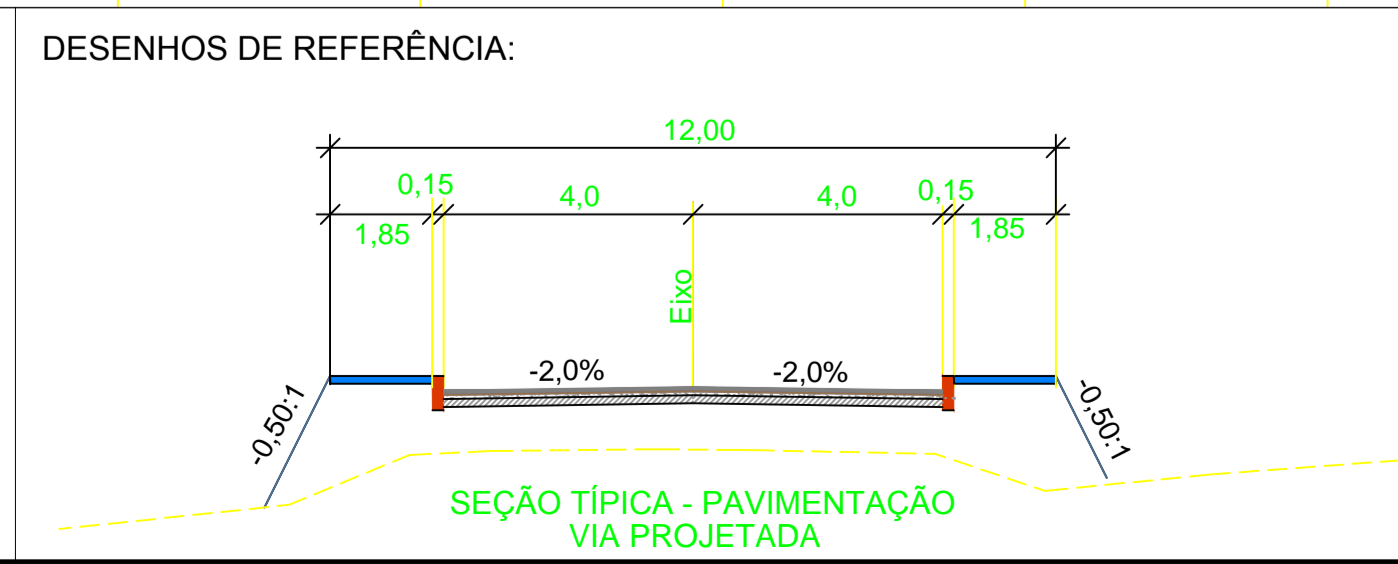


- LEGENDA :**
- ÁRVORES / ARBUSTOS
 - CERCA DE ARAME FARPADO
 - EDIFICAÇÕES
 - POSTE PADRÃO
 - GREIDE PROJETADO
 - TERRENO PRIMITIVO
 - REGISTRO DE ÁGUA
 - CAIXA RALO PROJETADA
 - CAIXA RALO À SER REMOVIDA



COTAS NO PROJETO	08	5,083	4,80	4,798	4,64	4,639	4,64	4,635	4,58	4,578	4,51	4,515	4,47	4,470	4,42	4,423	4,13	4,134	3,84	3,844	3,71	3,711	3,88	3,879	3,94	3,940	PIV=EST. 15+0,001	COTA(PIV)=4,358	4,006	4,50	4,498	4,64	4,641	4,66	4,663
------------------	----	-------	------	-------	------	-------	------	-------	------	-------	------	-------	------	-------	------	-------	------	-------	------	-------	------	-------	------	-------	------	-------	-------------------	-----------------	-------	------	-------	------	-------	------	-------

REV.	DATA	MODIFICAÇÃO	APROVADO



- LEGENDA :**
- Calçada
 - Sarjeta / Meio-fio
 - Pavimento Intertravado
 - Colchão de Areia
 - Base Brita Graduada
- NOTA:
Medidas apresentadas em metros.

PREFEITURA MUNICIPAL DE PRESIDENTE KENNEDY

ESTUDO PARA IMPLANTAÇÃO, RESTAURAÇÃO E REABILITAÇÃO DE VIAS URBANAS

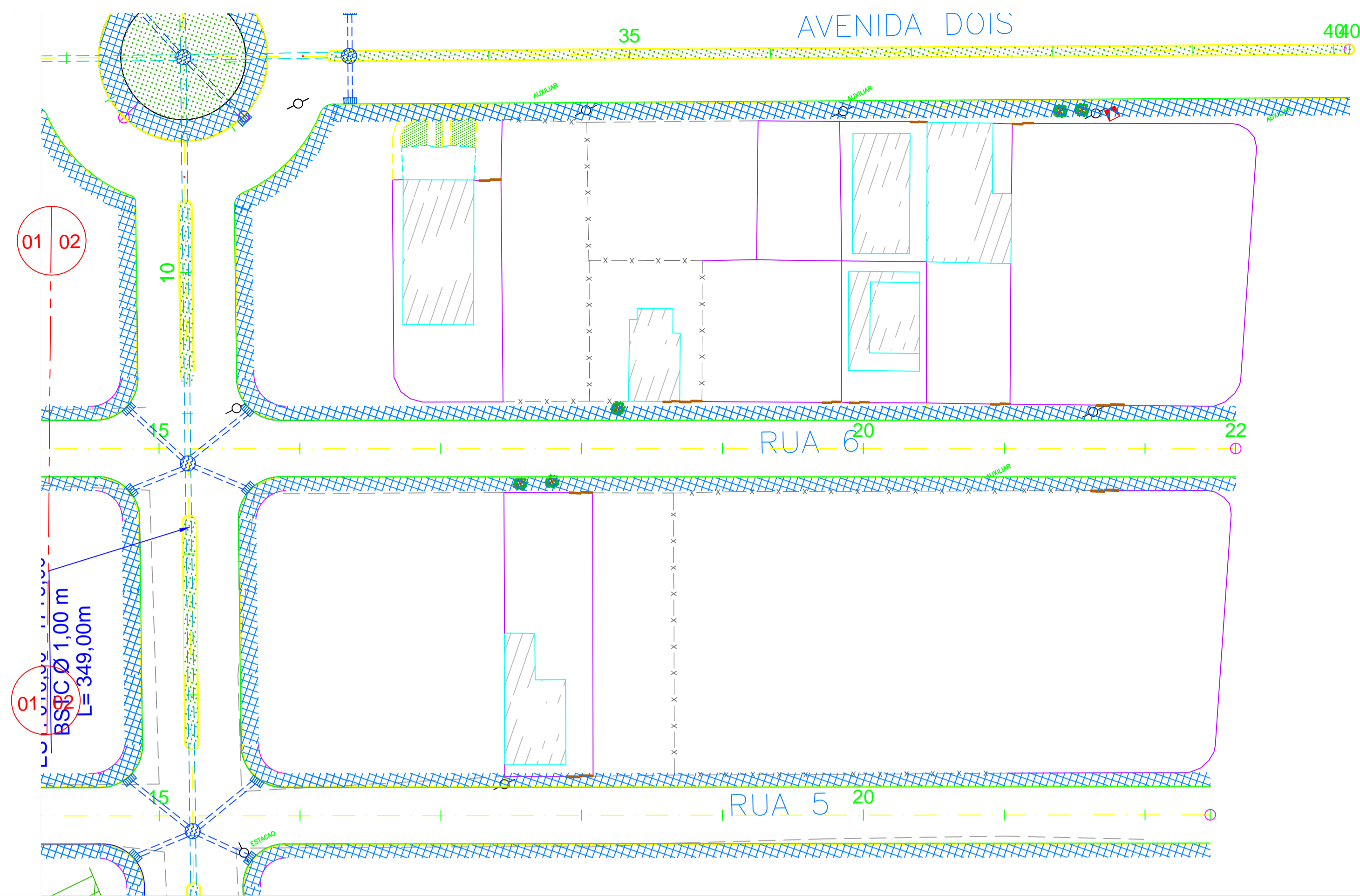
TRECHO: DISTRITO DE MAROBÁ - ETAPA 02
SEGMENTO: RUA 06 - EST. 00+0,00 A EST. 15+0,00

EXTENSÃO: 4,716 Km

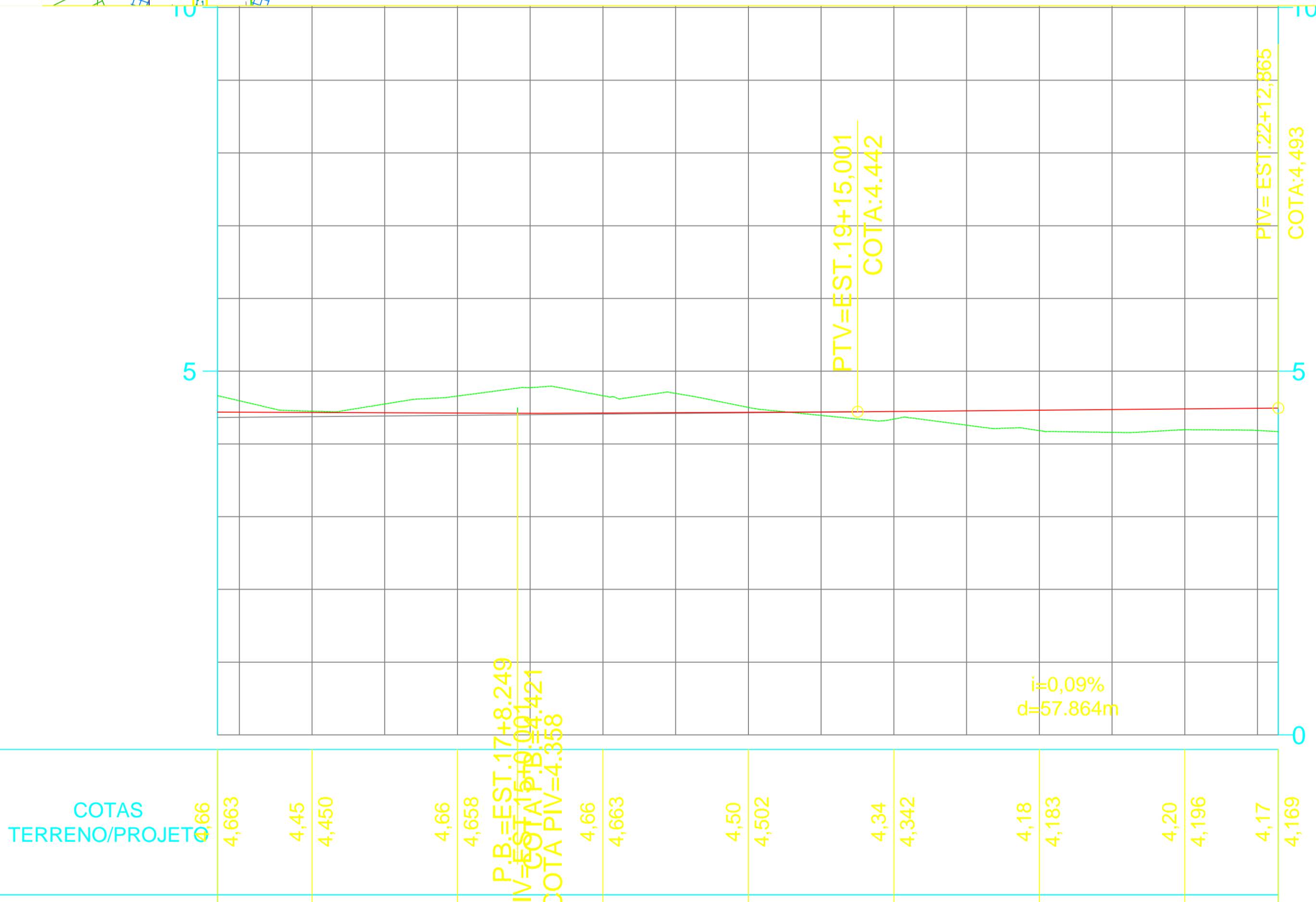
PROJETO DE DRENAGEM
PLANTA E PERFIL

ESCALA:
H 1:500
V 1:50

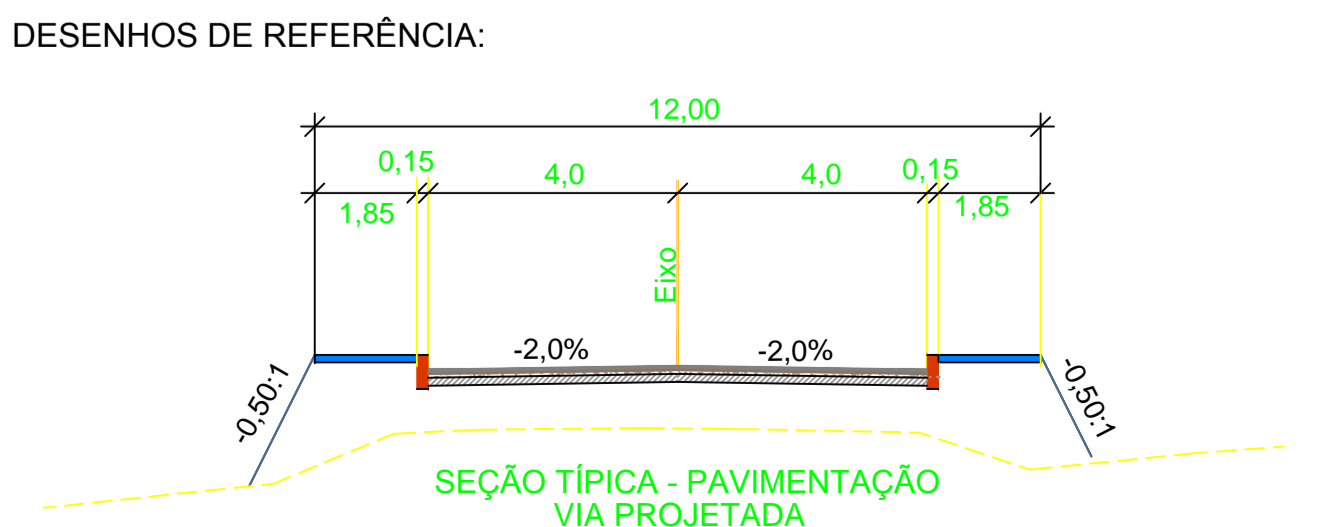
FOLHA:
DRE-09



- LEGENDA:**
- ÁRVORES / ARBUSTOS
 - CERCA DE ARAME FARPADO
 - EDIFICAÇÕES
 - POSTE PADRÃO
 - GREIDE PROJETADO
 - TERRENO PRIMITIVO
 - REGISTRO DE ÁGUA
 - CAIXA RALO PROJETADA
 - CAIXA RALO À SER REMOVIDA



COTAS TERRENO/PROJETO	4,663	4,45	4,450	4,66	4,658	4,66	4,663	4,50	4,502	4,34	4,342	4,18	4,183	4,20	4,196	4,17	4,169
P.B=EST.17+8,249																	
IV=COTA 5,00																	
W=COTA 5,00																	
COTA PIV=4,358																	



- LEGENDA:**
- Calçada
 - Sarjeta / Meio-fio
 - Pavimento Intertravado
 - Colchão de Areia
 - Base Brita Graduada
- NOTA:**
Medidas apresentadas em metros.

PROJETO EXECUTIVO DE ENGENHARIA

RT.:

DESENHO:

CONFERIDO:

PREFEITURA MUNICIPAL DE PRESIDENTE KENNEDY

ESTUDO PARA IMPLANTAÇÃO, RESTAURAÇÃO E REABILITAÇÃO DE VIAS URBANAS

TRECHO: DISTRITO DE MAROBÁ - ETAPA 02
SEGMENTO: RUA 06 - EST. 15+0,00 A EST. 22+12,865

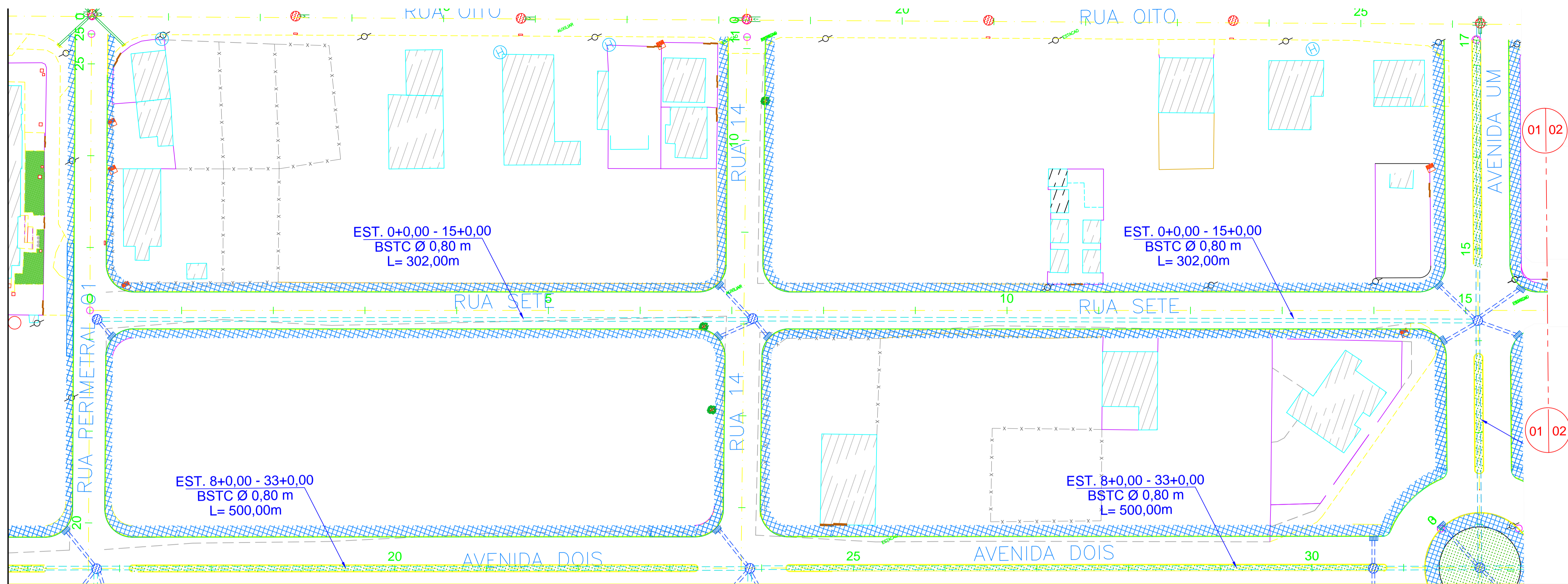
EXTENSÃO: 4,716

ESCALA:
H 1:500
V 1:50

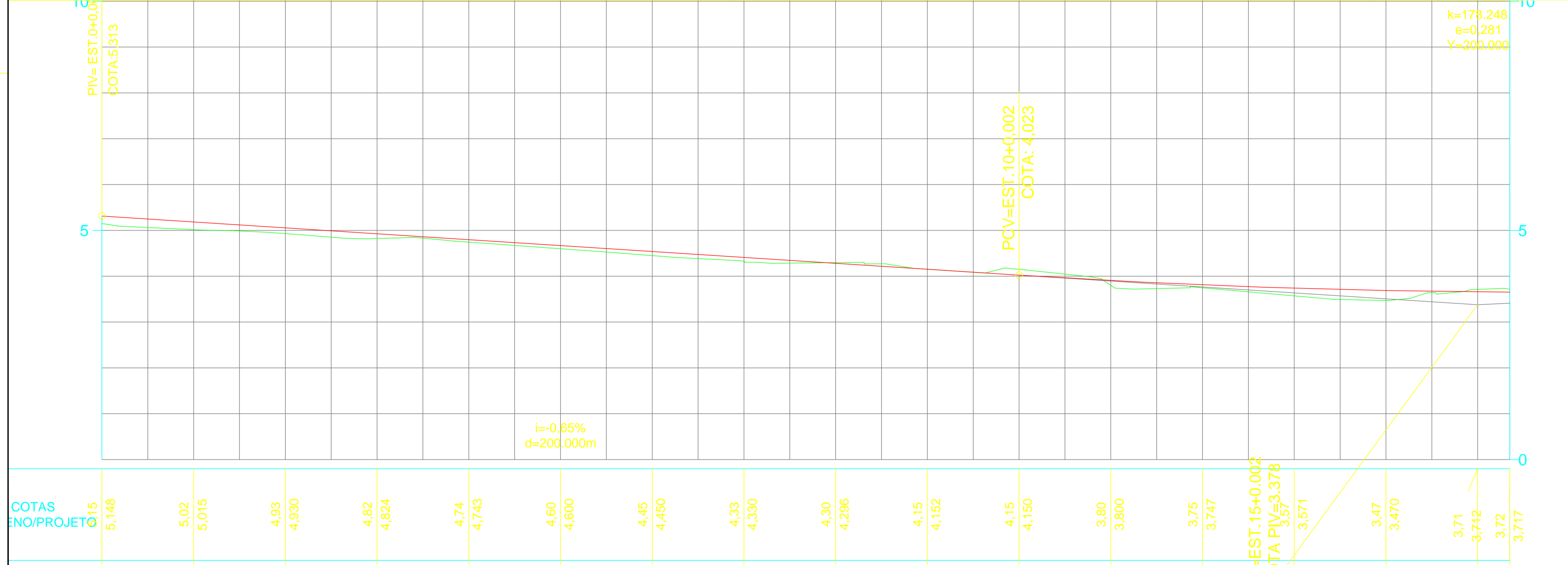
FOLHA:
DRE-10



REV.	DATA	MODIFICAÇÃO	APROVADO

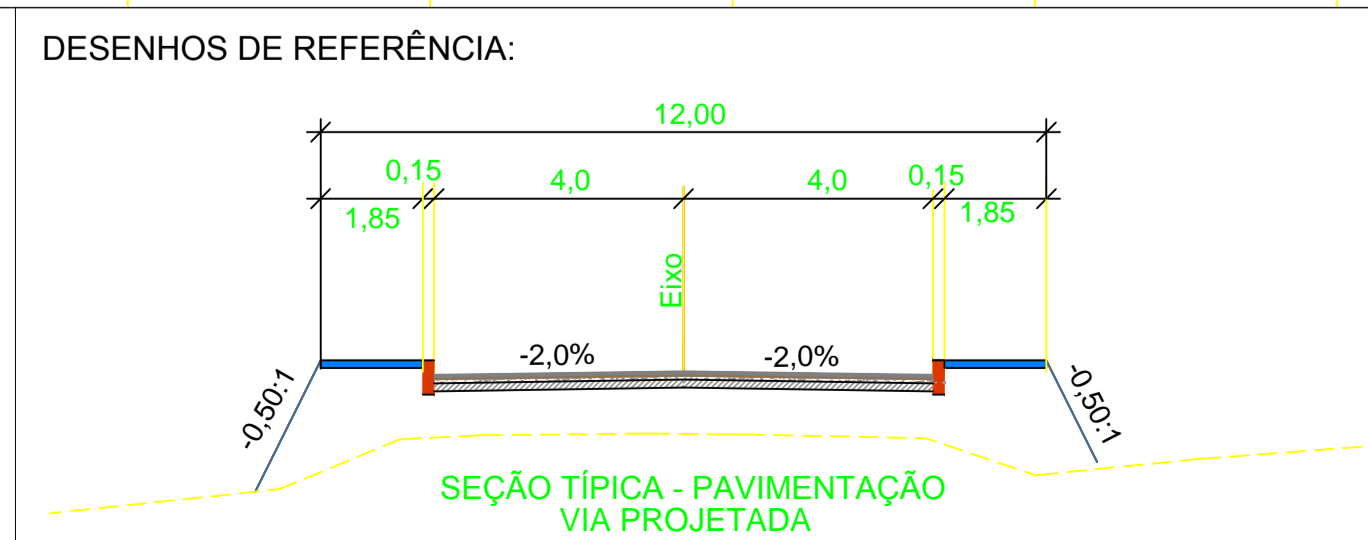


- LEGENDA:**
- ÁRVORES / ARBUSTOS
 - CERCA DE ARAME FARPADO
 - EDIFICAÇÕES
 - POSTE PADRÃO
 - GREIDE PROJETADO
 - TERRENO PRIMITIVO
 - REGISTRO DE ÁGUA
 - CAIXA RALO PROJETADA
 - CAIXA RALO À SER REMOVIDA



COTAS TERRENO/PROJETO	5,148	5,02	5,015	4,93	4,930	4,82	4,824	4,74	4,743	4,60	4,600	4,45	4,450	4,33	4,330	4,30	4,296	4,15	4,152	4,15	4,150	3,80	3,800	3,75	3,747	3,571	3,47	3,470	3,71	3,712	3,72	3,717
-----------------------	-------	------	-------	------	-------	------	-------	------	-------	------	-------	------	-------	------	-------	------	-------	------	-------	------	-------	------	-------	------	-------	-------	------	-------	------	-------	------	-------

REV.	DATA	MODIFICAÇÃO	APROVADO



LEGENDA:

- Calçada
- Sarjeta / Meio-fio
- Pavimento Intertravado
- Colchão de Areia
- Base Brita Graduada

NOTA: Medidas apresentadas em metros.

PROJETO EXECUTIVO DE ENGENHARIA

RT.: _____

DESENHO: _____

CONFERIDO: _____

PREFEITURA MUNICIPAL DE PRESIDENTE KENNEDY


ESTUDO PARA IMPLANTAÇÃO, RESTAURAÇÃO E REABILITAÇÃO DE VIAS URBANAS

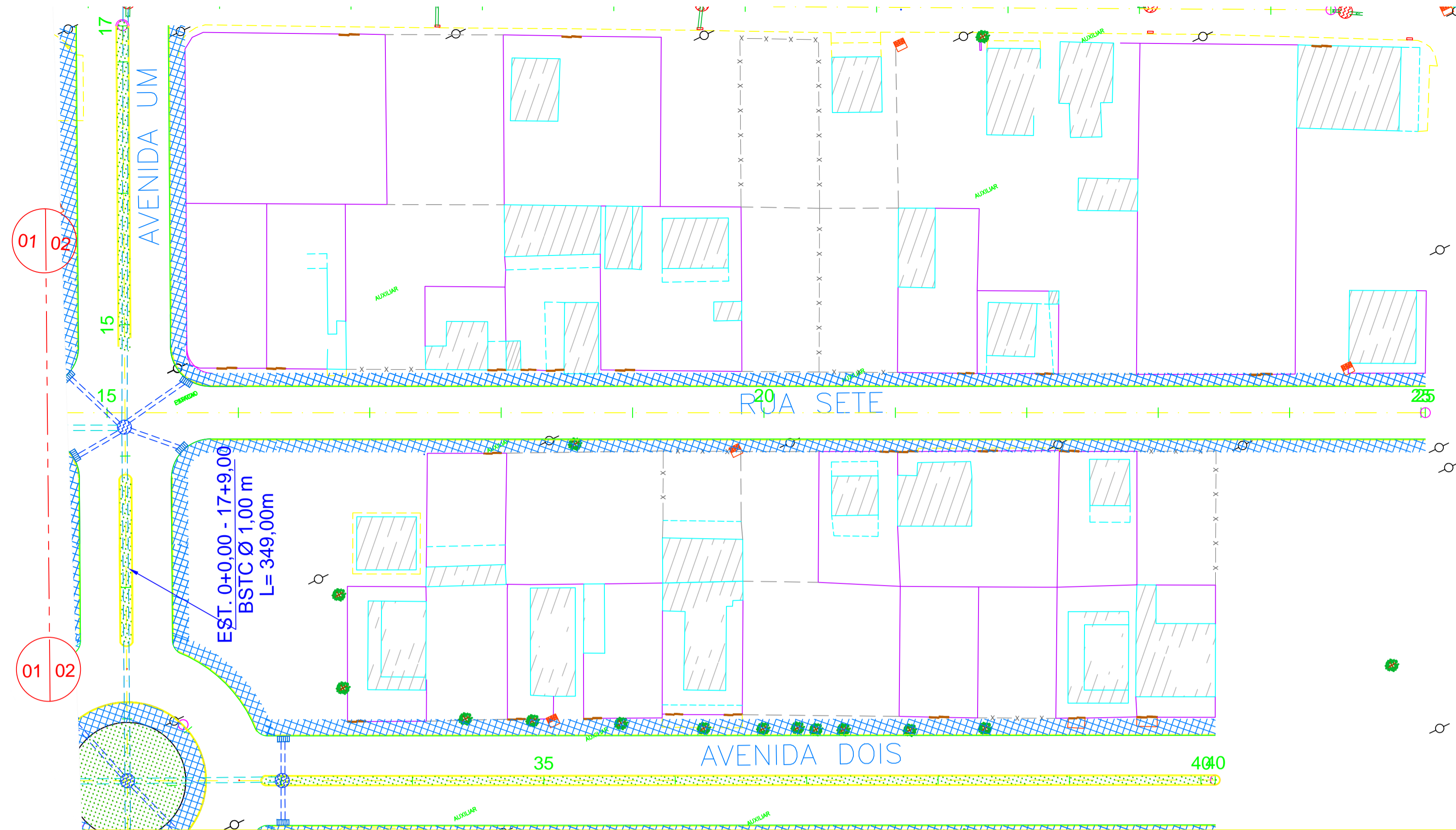
TRECHO: DISTRITO DE MAROBÁ - ETAPA 02
SEGMENTO: RUA SETE - EST. 00+0,00 A EST. 15+0,00

EXTENSÃO: 4,716 Km

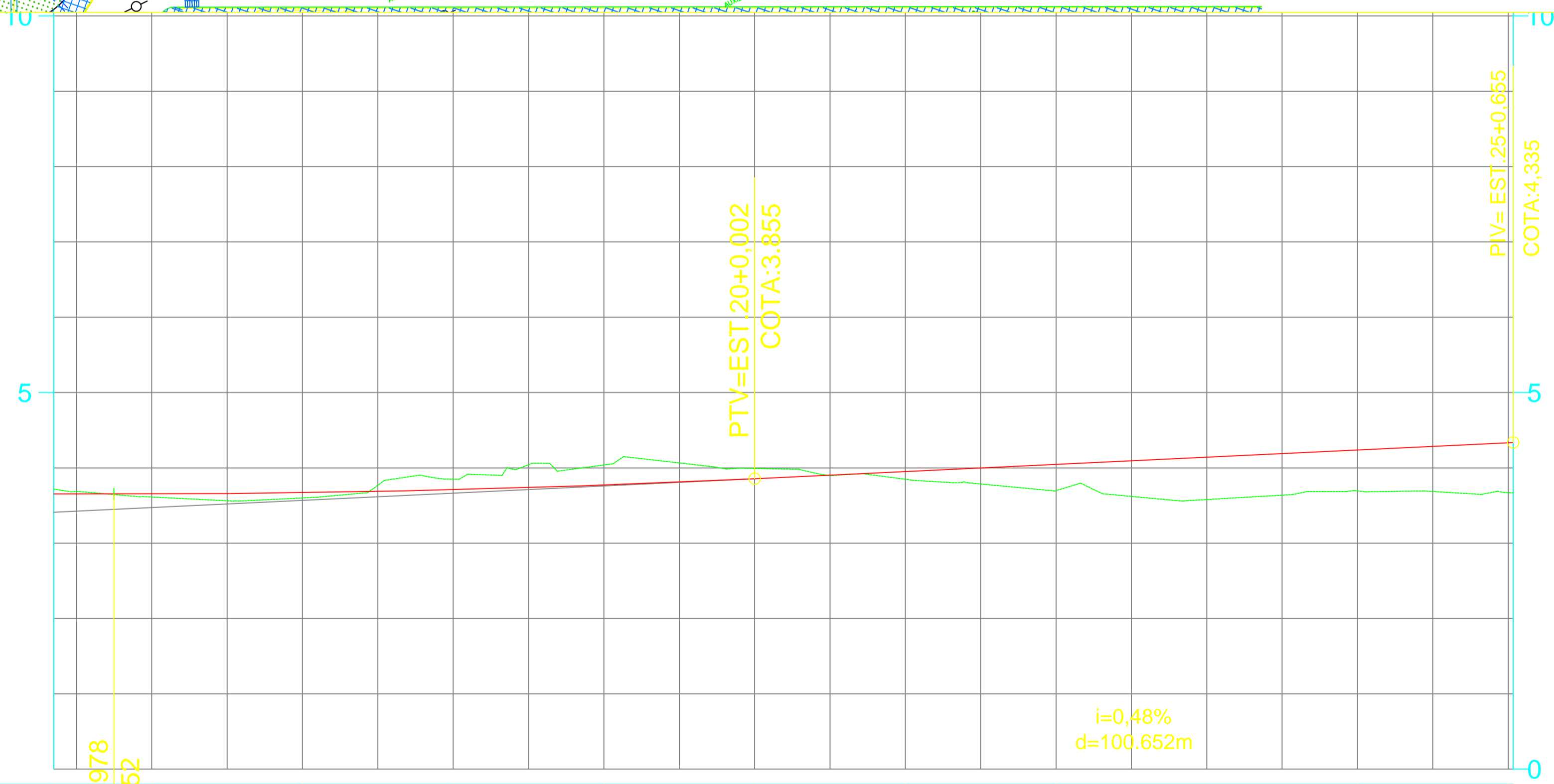
ESCALA:
H 1:500
V 1:50

FOLHA:
DRE-11



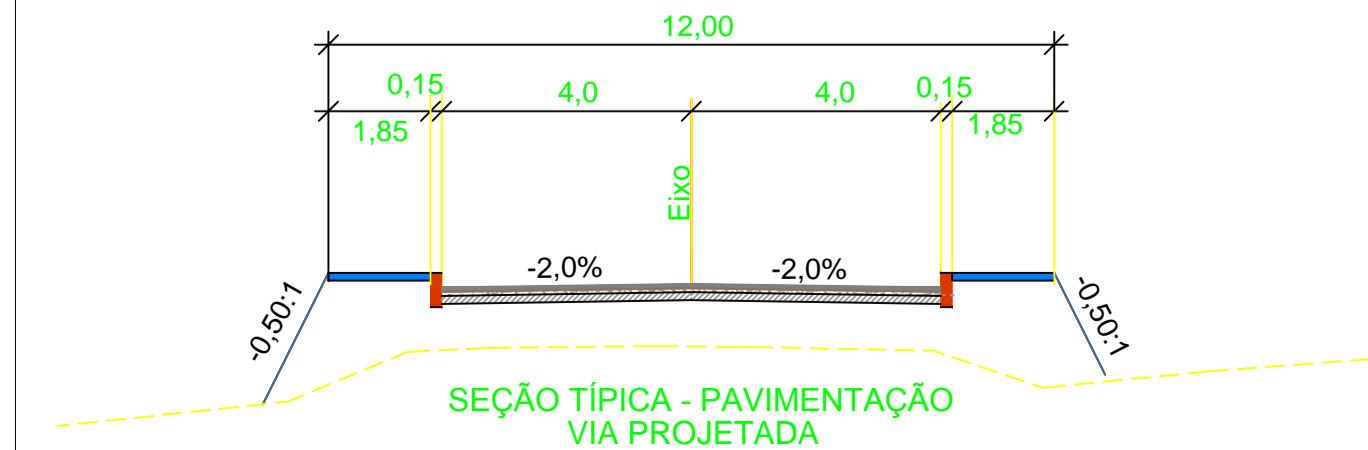


- LEGENDA:**
- ÁRVORES / ARBUSTOS
 - CERCA DE ARAME FARPADO
 - EDIFICAÇÕES
 - POSTE PADRÃO
 - GREIDE PROJETADO
 - TERRENO PRIMITIVO
 - REGISTRO DE ÁGUA
 - CAIXA RALO PROJETADA
 - CAIXA RALO À SER REMOVIDA



ESTACIONAMENTO	COTAS TERRENO/PROJETO
0+72	3,717
EST. 15+14,978	3,613
COTA RAB=3,652	3,60
	3,600
EST. 15+0,002	3,85
PIV=3,378	3,849
	4,04
	4,038
	3,99
	3,991
	3,85
	3,848
	3,70
	3,698
	3,58
	3,579
	3,69
	3,694
	3,67
	3,670
	3,67
	3,668

DESENHOS DE REFERÊNCIA:



- LEGENDA:**
- Calçada
 - Sarjeta / Meio-fio
 - Pavimento Intertravado
 - Colchão de Areia
 - Base Brita Graduada
- NOTA:
Medidas apresentadas em metros.

PROJETO EXECUTIVO DE ENGENHARIA

RT.:

DESENHO:

CONFERIDO:

PREFEITURA MUNICIPAL DE PRESIDENTE KENNEDY


ESTUDO PARA IMPLANTAÇÃO, RESTAURAÇÃO E REABILITAÇÃO DE VIAS URBANAS

TRECHO: DISTRITO DE MAROBÁ - ETAPA 02
SEGMENTO: RUA SETE - EST. 15+0,00 A EST. 25+0,655

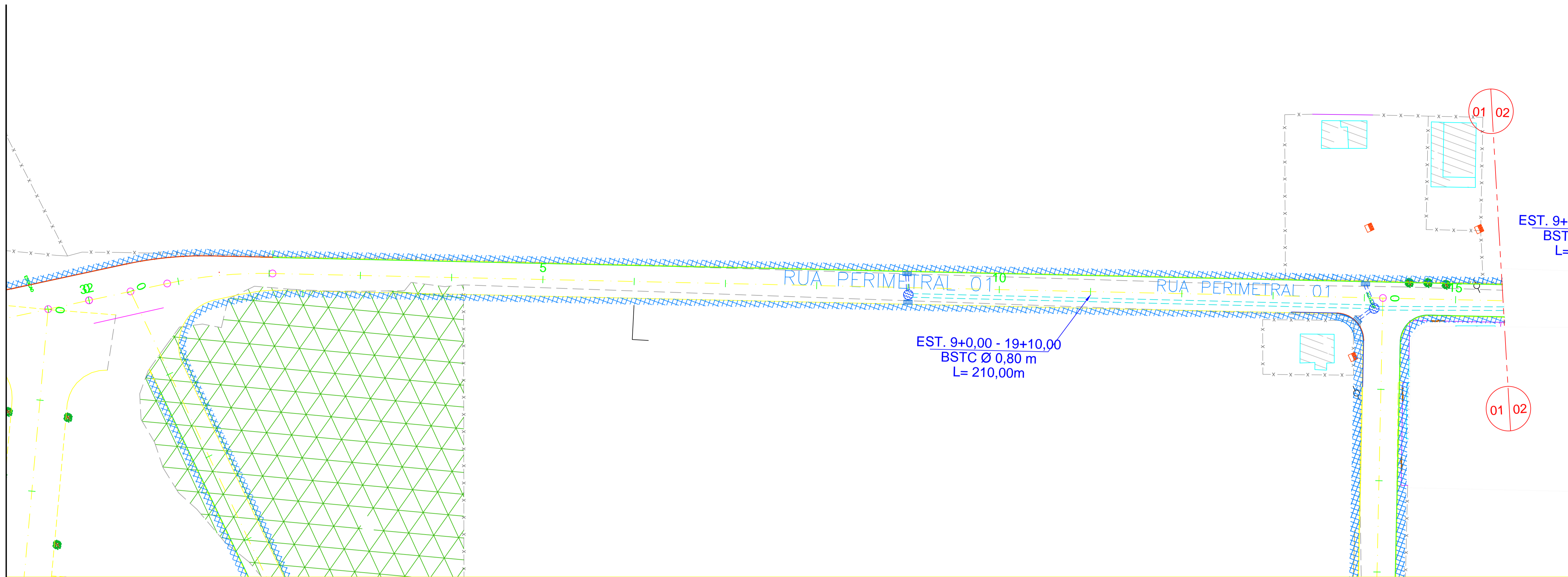
EXTENSÃO: 4,716 Km

ESCALA:
H 1:500
V 1:50

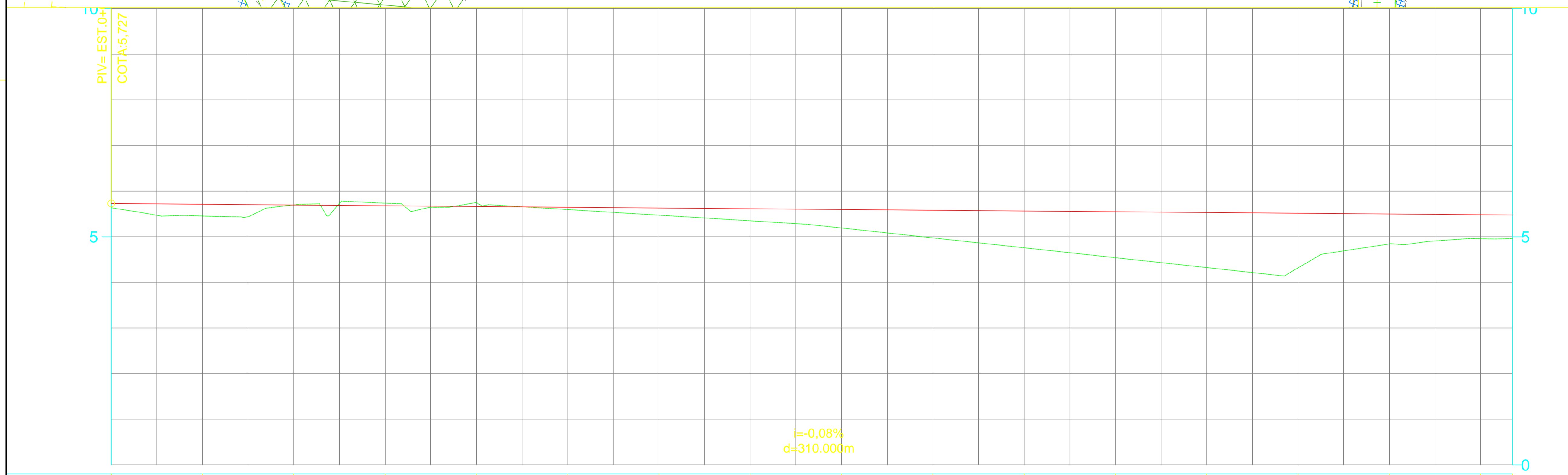
FOLHA:
DRE-12



REV.	DATA	MODIFICAÇÃO	APROVADO

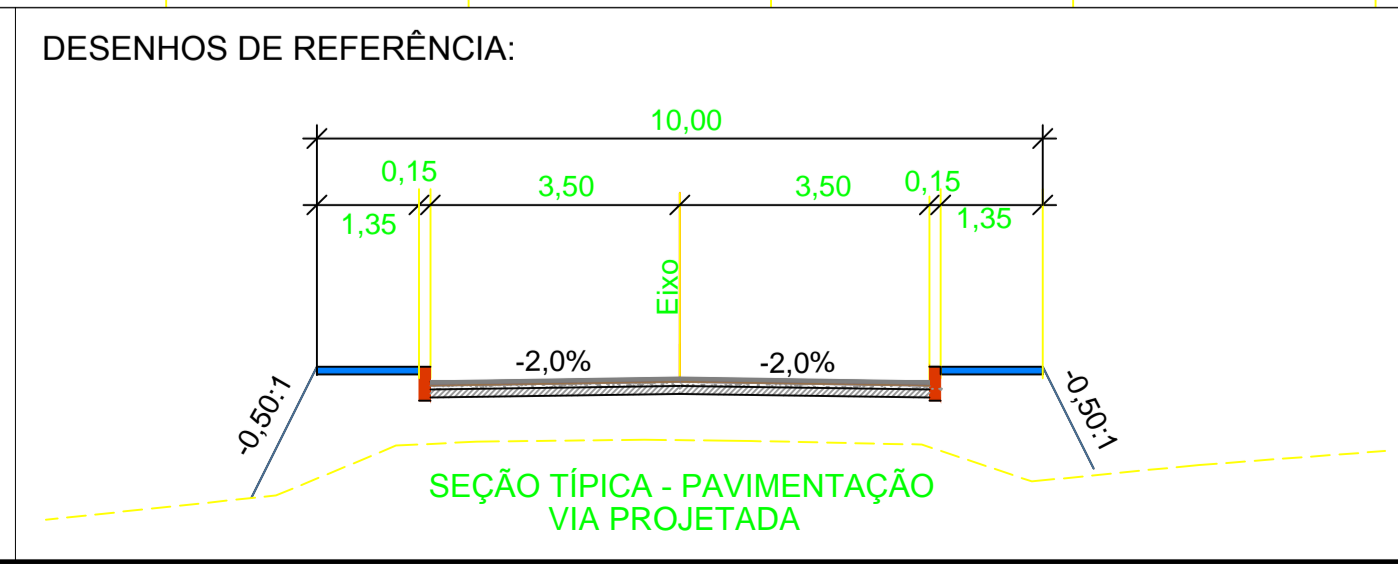


- LEGENDA:**
- ÁRVORES / ARBUSTOS
 - CERCA DE ARAME FARPADO
 - EDIFICAÇÕES
 - POSTE PADRÃO
 - GREIDE PROJETADO
 - TERRENO PRIMITIVO
 - REGISTRO DE ÁGUA
 - CAIXA RALO PROJETADA
 - CAIXA RALO À SER REMOVIDA



COTAS TERRENO/PROJETADO	5,634	5,45	5,454	5,70	5,698	5,73	5,735	5,75	5,748	5,60	5,596	5,47	5,472	5,35	5,349	5,19	5,192	4,97	4,975	4,76	4,758	4,64	4,541	4,32	4,324	4,32	4,317	4,84	4,841	4,96	4,956	4,96	4,961
-------------------------	-------	------	-------	------	-------	------	-------	------	-------	------	-------	------	-------	------	-------	------	-------	------	-------	------	-------	------	-------	------	-------	------	-------	------	-------	------	-------	------	-------

REV.	DATA	MODIFICAÇÃO	APROVADO



- LEGENDA:**
- Calçada
 - Sarjeta / Meio-fio
 - Pavimento Intertravado
 - Colchão de Areia
 - Base Brita Graduada
- NOTA:**
Medidas apresentadas em metros.

PREFEITURA MUNICIPAL DE PRESIDENTE KENNEDY

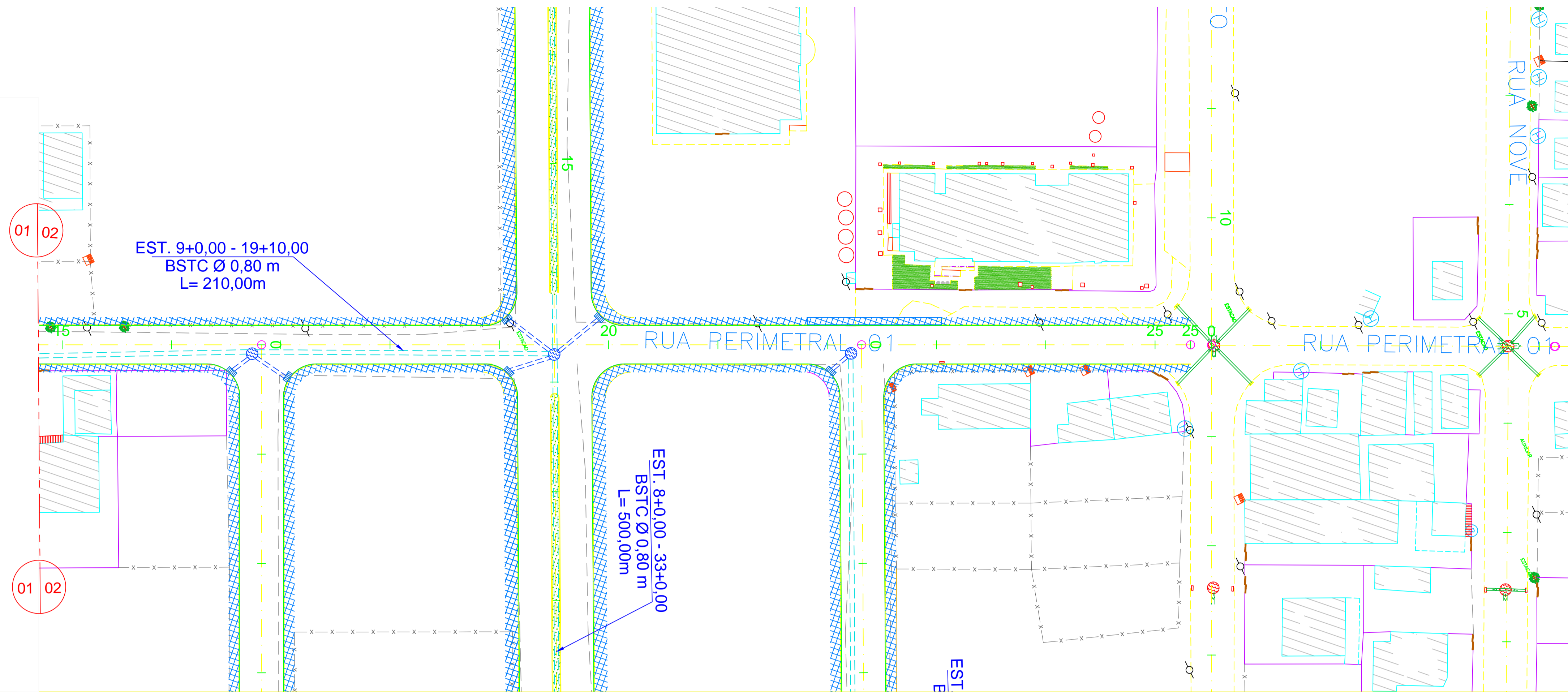
ESTUDO PARA IMPLANTAÇÃO, RESTAURAÇÃO E REABILITAÇÃO DE VIAS URBANAS

TRECHO: DISTRITO DE MAROBÁ - ETAPA 02
SEGMENTO: RUA PERIMETRAL 01 - EST. 0+0,00 A EST. 15+0,00

EXTENSÃO: 4,716 Km

ESCALA:
H 1:500
V 1:50

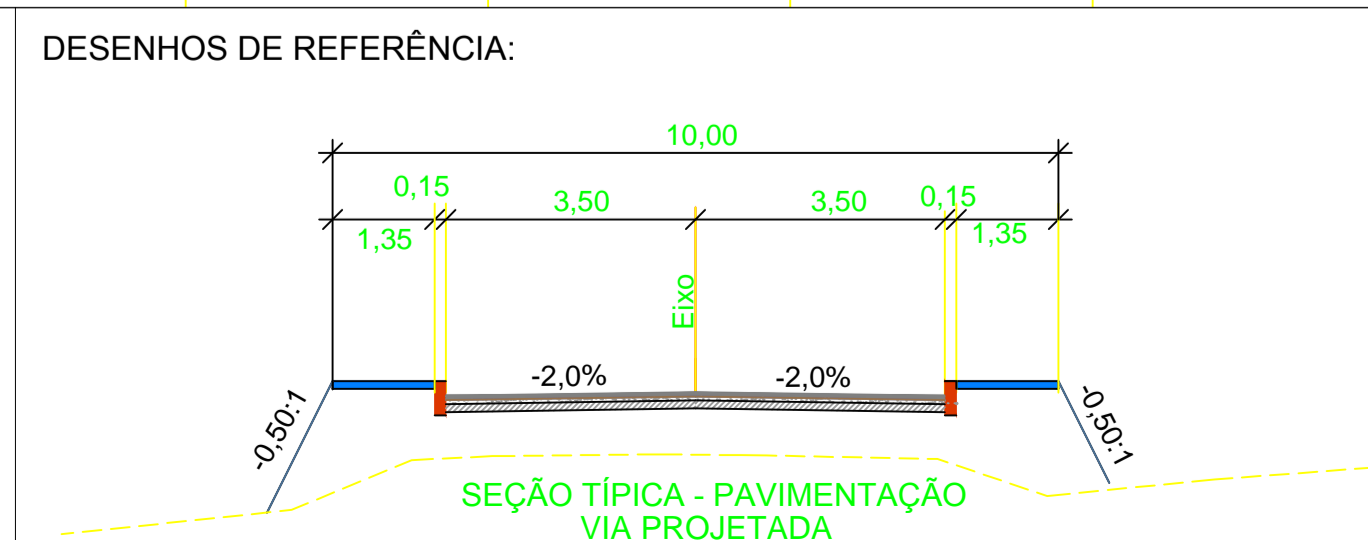
FOLHA:
DRE-13



- LEGENDA:**
- ÁRVORES / ARBUSTOS
 - CERCA DE ARAME FARPADO
 - EDIFICAÇÕES
 - POSTE PADRÃO
 - GREIDE PROJETADO
 - TERRENO PRIMITIVO
 - REGISTRO DE ÁGUA
 - CAIXA RALO PROJETADA
 - CAIXA RALO À SER REMOVIDA



COTAS TERRENO/PROJETO	
96	4,961
5,05	5,053
5,09	5,085
5,08	5,077
5,07	5,073
5,11	5,114
5,13	5,127
5,11	5,112
5,09	5,091
5,10	5,098
5,00	5,001
5,04	5,038



- LEGENDA:**
- Calçada
 - Sarjeta / Meio-fio
 - Pavimento Intertravado
 - Colchão de Areia
 - Base Brita Graduada
- NOTA:**
Medidas apresentadas em metros.

PROJETO EXECUTIVO DE ENGENHARIA

RT.:

DESENHO:

CONFERIDO:

PREFEITURA MUNICIPAL DE PRESIDENTE KENNEDY

ESTUDO PARA IMPLANTAÇÃO, RESTAURAÇÃO E REABILITAÇÃO DE VIAS URBANAS

TRECHO: DISTRITO DE MAROBÁ - ETAPA 02
SEGMENTO: RUA PERIMETRAL 01 - EST. 15+0,00 A EST. 25+6,503

EXTENSÃO: 4,716 Km

ESCALA:
H 1:500
V 1:50

FOLHA:
DRE-14

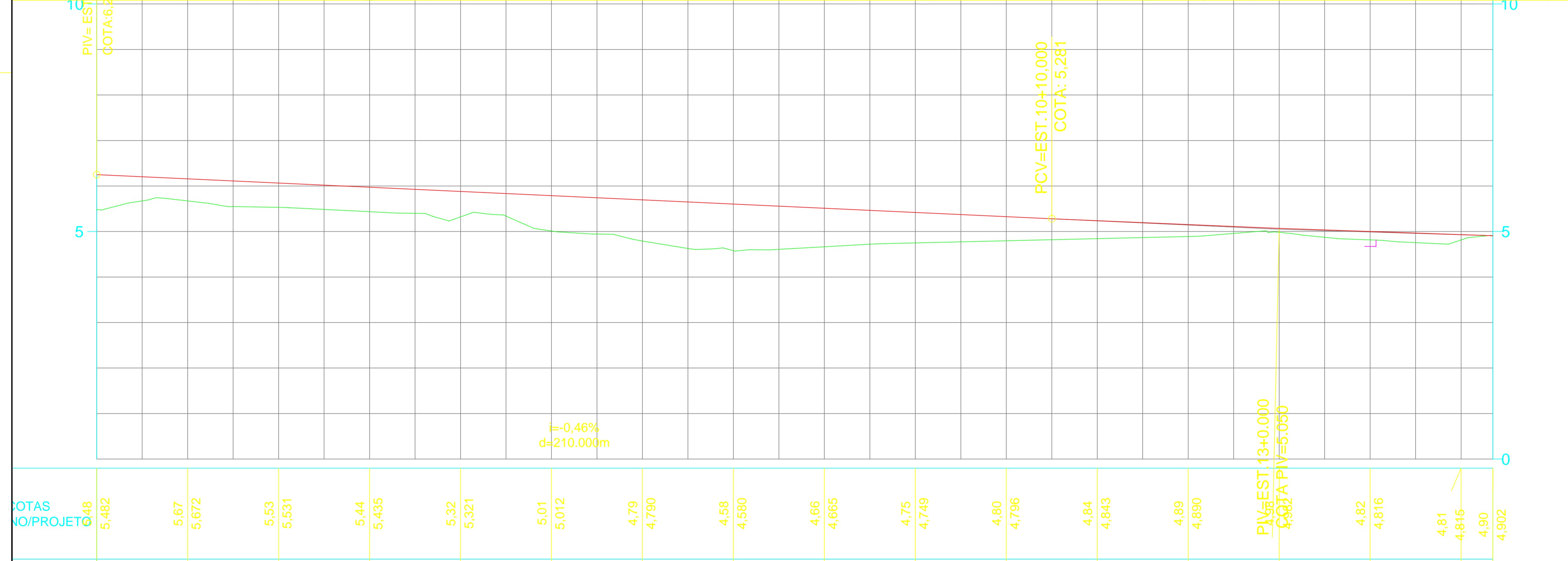
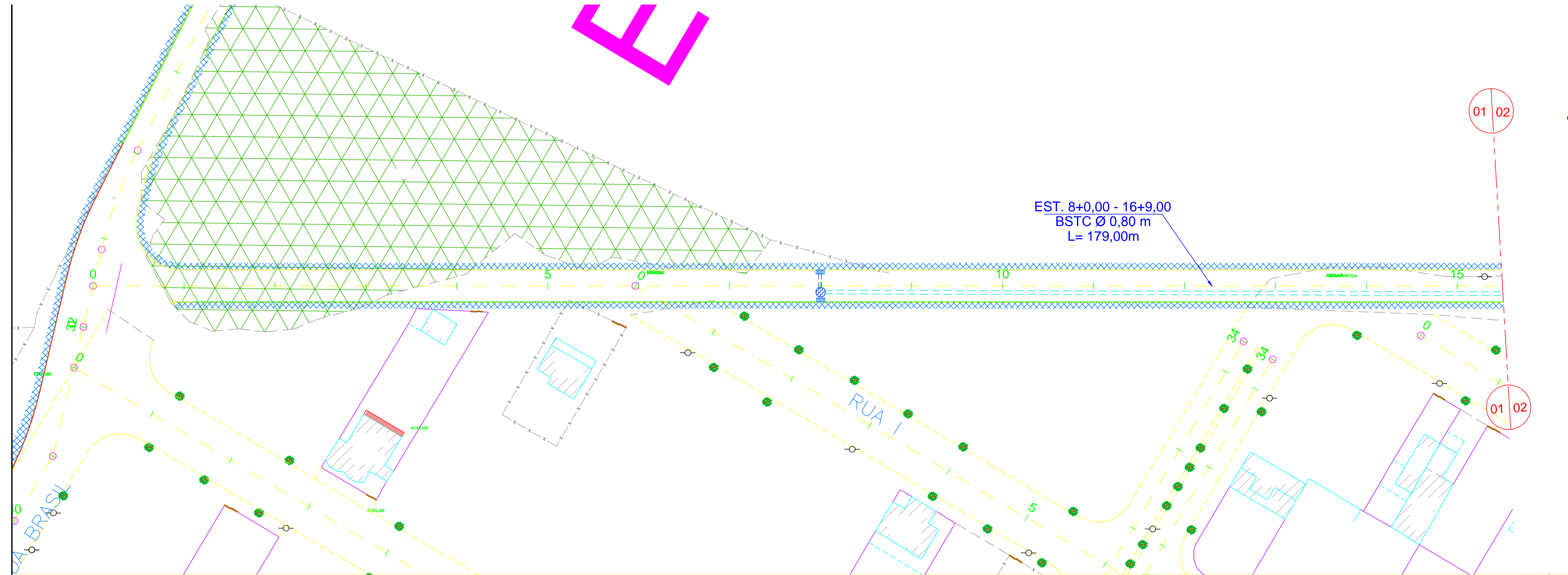


REV.	DATA	MODIFICAÇÃO	APROVADO

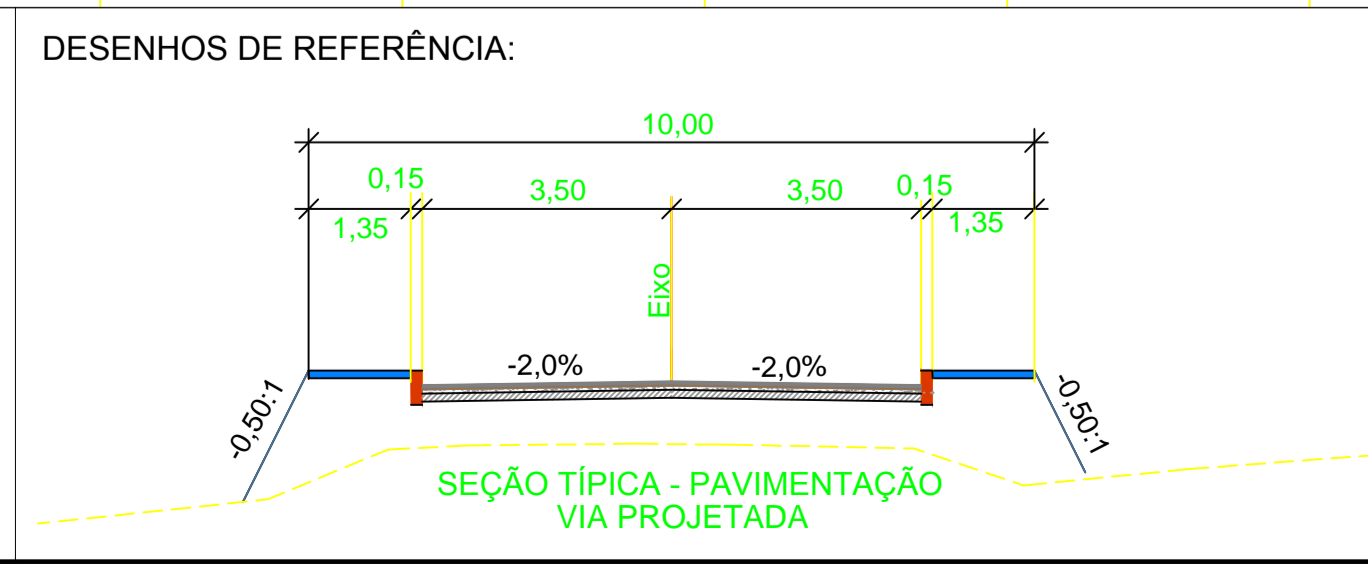
E

LEGENDA:

- ÁRVORES / ARBUSTOS
- CERCA DE ARAME FARPADO
- EDIFICAÇÕES
- POSTE PADRÃO
- GREIDE PROJETADO
- TERRENO PRIMITIVO
- REGISTRO DE ÁGUA
- CAIXA RALO PROJETADA
- CAIXA RALO À SER REMOVIDA



REV.	DATA	MODIFICAÇÃO	APROVADO



LEGENDA:

- Calçada
- Sarjeta / Meio-fio
- Pavimento Intertravado
- Colchão de Areia
- Base Brita Graduada

NOTA:
Medidas apresentadas em metros.

PROJETO EXECUTIVO DE ENGENHARIA

RT.:
DESENHO:
CONFERIDO:

PREFEITURA MUNICIPAL DE PRESIDENTE KENNEDY

ESTUDO PARA IMPLANTAÇÃO, RESTAURAÇÃO E REABILITAÇÃO DE VIAS URBANAS

TRECHO: DISTRITO DE MAROBÁ - ETAPA 02
SEGMENTO: RUA PERIMETRAL 02 - EST. 0+0,00 A EST. 15+0,00

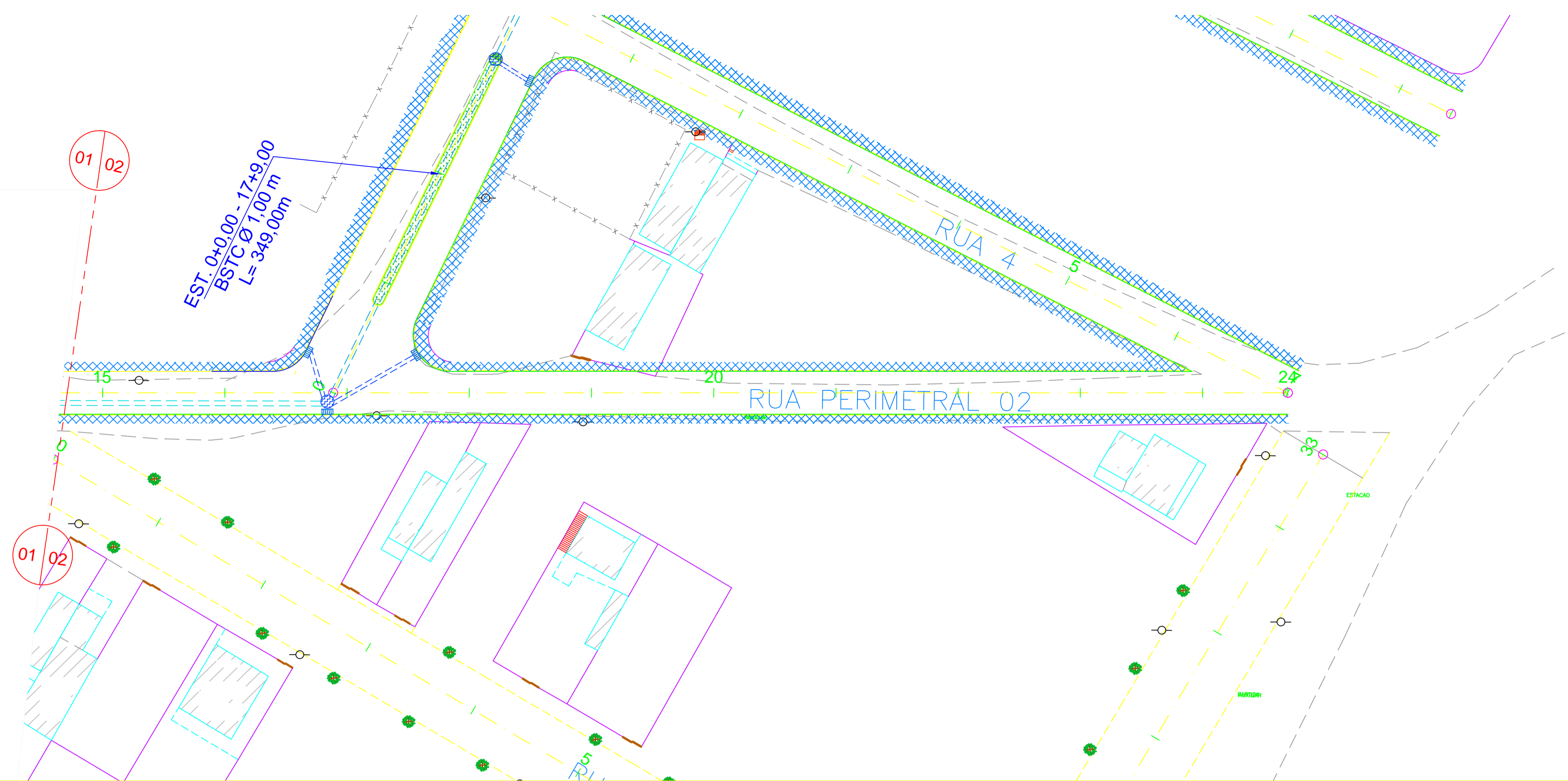
EXTENSÃO: 4,716 Km

ESCALA:
H 1:500
V 1:50

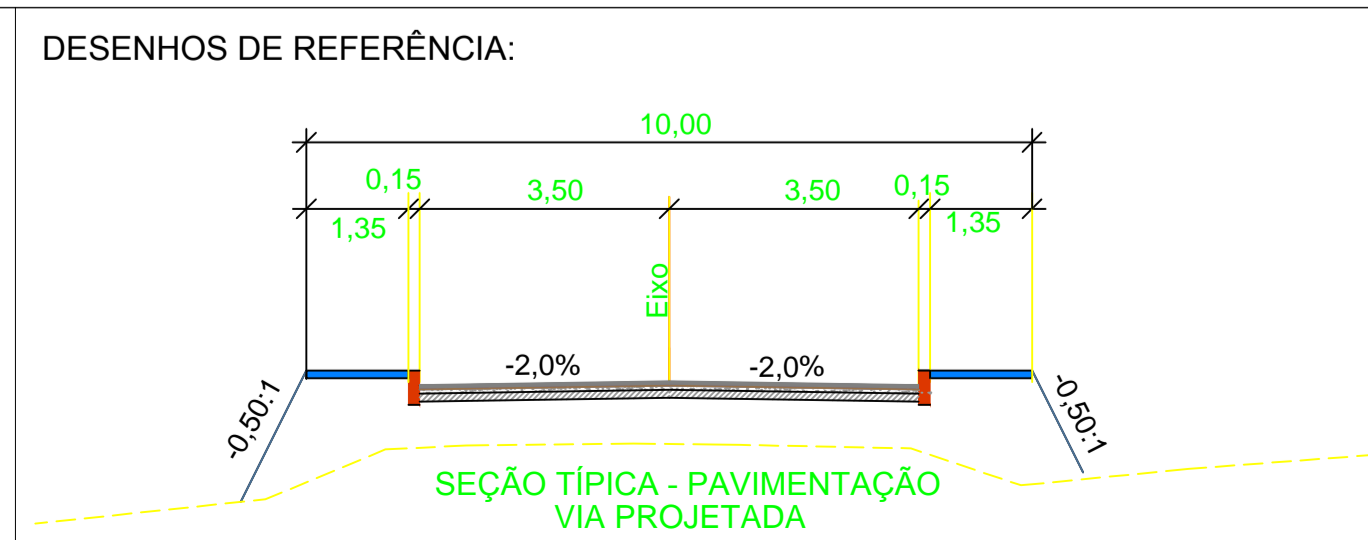
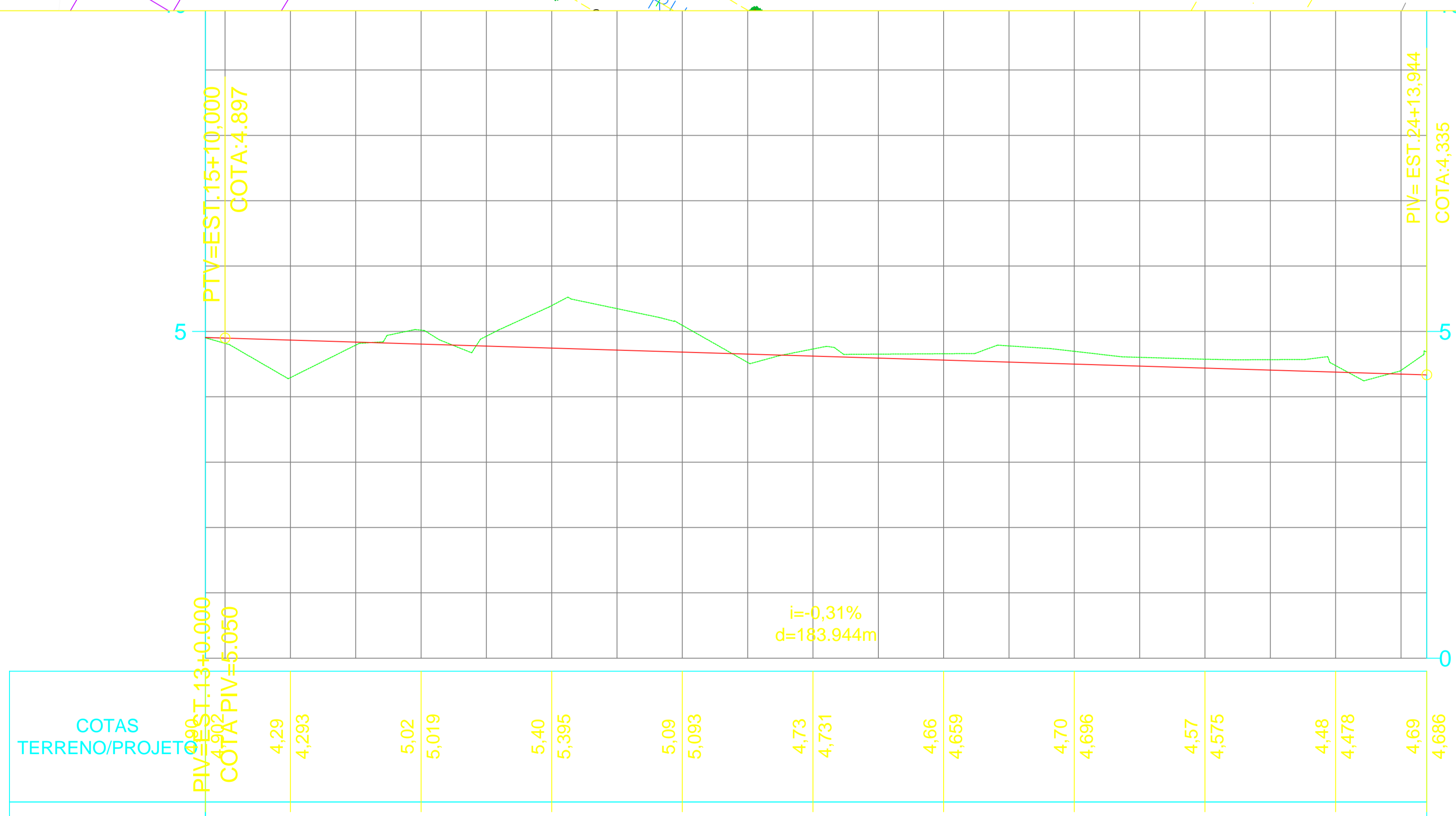
PROJETO DE DRENAGEM PLANTA E PERFIL

Prefeitura Municipal
Presidente Kennedy
Vamos Construir Juntos!

FOLHA:
DRE-15



- LEGENDA:**
- ÁRVORES / ARBUSTOS
 - CERCA DE ARAME FARPADO
 - EDIFICAÇÕES
 - POSTE PADRÃO
 - GREIDE PROJETADO
 - TERRENO PRIMITIVO
 - REGISTRO DE ÁGUA
 - CAIXA RALO PROJETADA
 - CAIXA RALO À SER REMOVIDA



- LEGENDA:**
- Calçada
 - Sarjeta / Meio-fio
 - Pavimento Intertravado
 - Colchão de Areia
 - Base Brita Graduada
- NOTA:**
Medidas apresentadas em metros.

PROJETO EXECUTIVO DE ENGENHARIA

RT.:

DESENHO:

CONFERIDO:

PREFEITURA MUNICIPAL DE PRESIDENTE KENNEDY

ESTUDO PARA IMPLANTAÇÃO, RESTAURAÇÃO E REABILITAÇÃO DE VIAS URBANAS

TRECHO: DISTRITO DE MAROBÁ - ETAPA 02
SEGMENTO: RUA PERIMETRAL 02 - EST. 15+0,00 A EST. 24+13,944

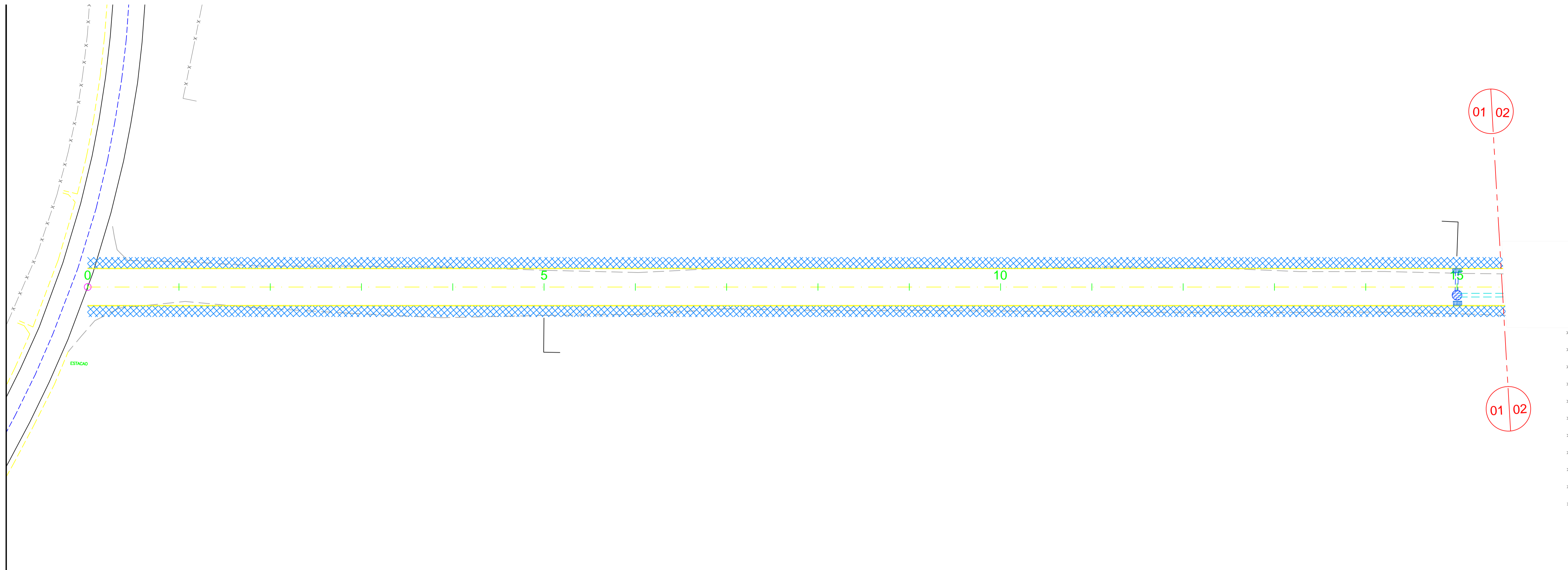
EXTENSÃO: 4,716 Km

ESCALA:
H 1:500
V 1:50

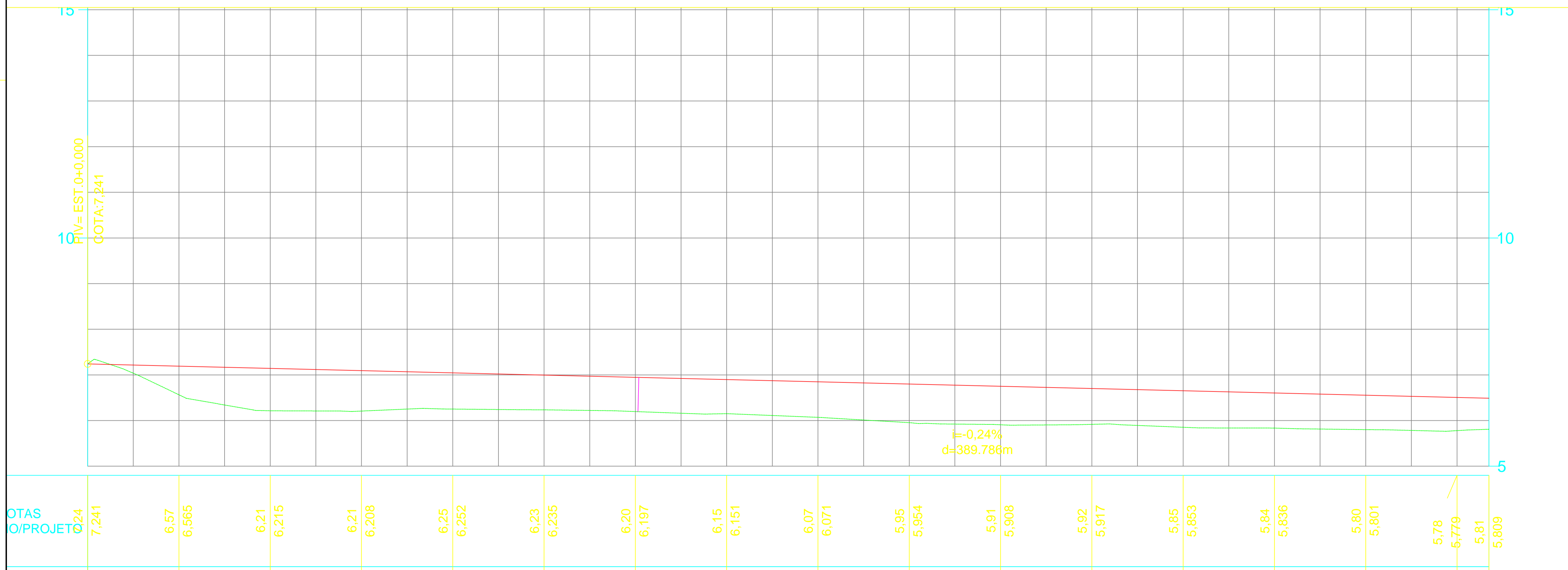
FOLHA:
DRE-16



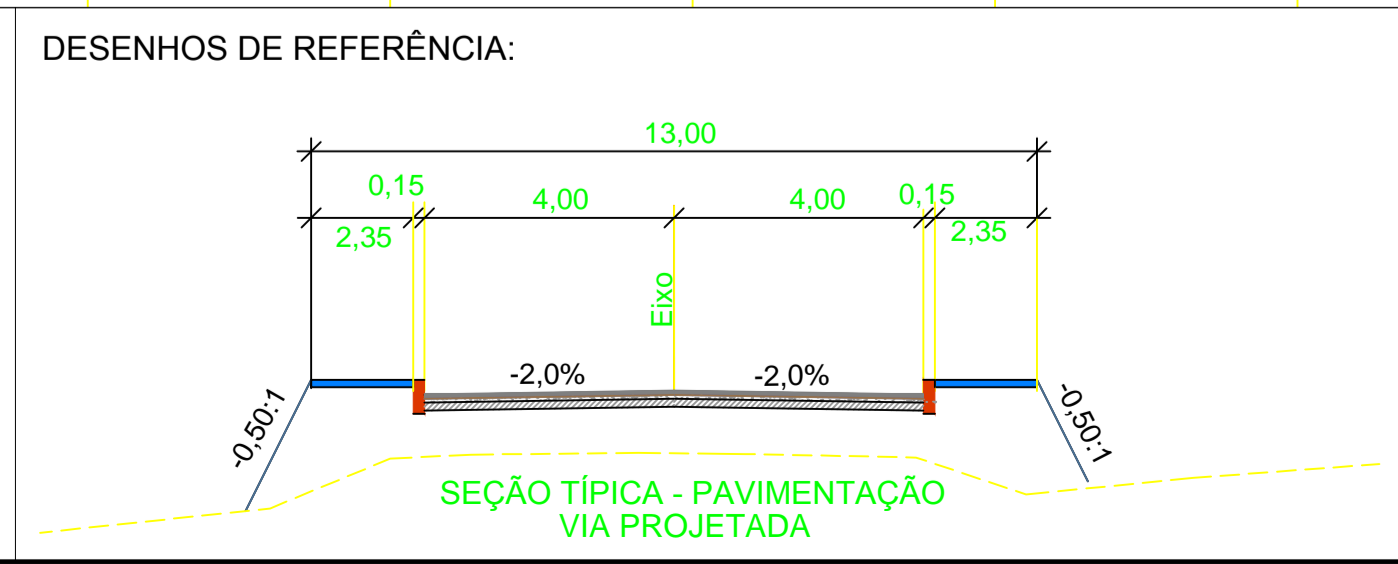
REV.	DATA	MODIFICAÇÃO	APROVADO



- LEGENDA:**
- ÁRVORES / ARBUSTOS
 - CERCA DE ARAME FARPADO
 - EDIFICAÇÕES
 - POSTE PADRÃO
 - GREIDE PROJETADO
 - TERRENO PRIMITIVO
 - REGISTRO DE ÁGUA
 - CAIXA RALO PROJETADA
 - CAIXA RALO À SER REMOVIDA



REV.	DATA	MODIFICAÇÃO	APROVADO



- LEGENDA:**
- Calçada
 - Sarjeta / Meio-fio
 - Pavimento Intertravado
 - Colchão de Areia
 - Base Brita Graduada
- NOTA:
Medidas apresentadas em metros.

PREFEITURA MUNICIPAL DE PRESIDENTE KENNEDY

ESTUDO PARA IMPLANTAÇÃO, RESTAURAÇÃO E REABILITAÇÃO DE VIAS URBANAS

TRECHO: DISTRITO DE MAROBÁ - ETAPA 02
SEGMENTO: RUA PROJETADA - EST. 0+0,00 A EST. 15+0,00

EXTENSÃO: 4,716 Km

ESCALA:
H 1:500
V 1:50

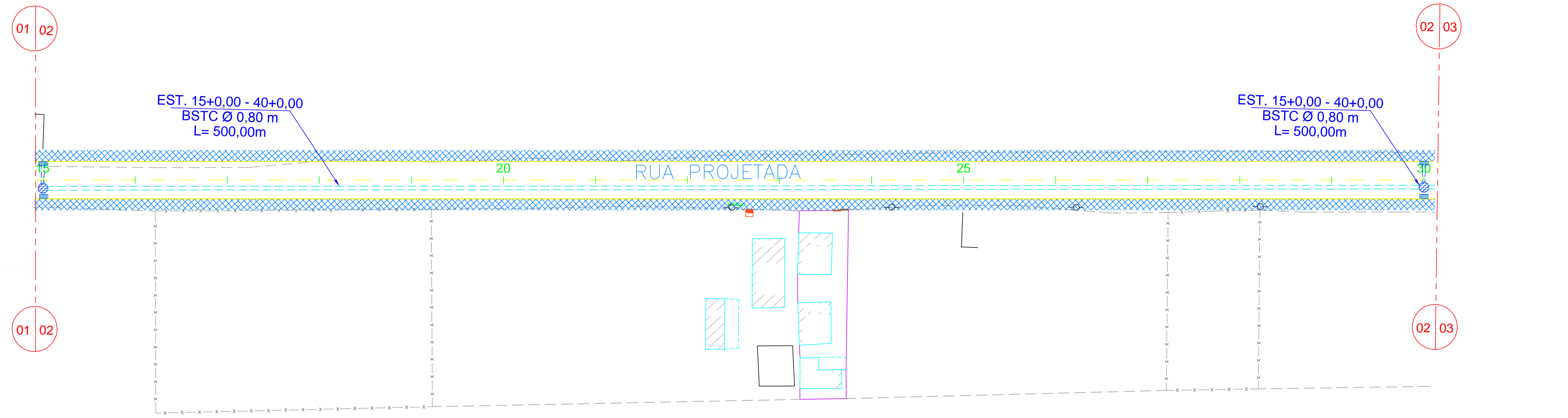
FOLHA:
DRE-17

PROJETO EXECUTIVO DE ENGENHARIA

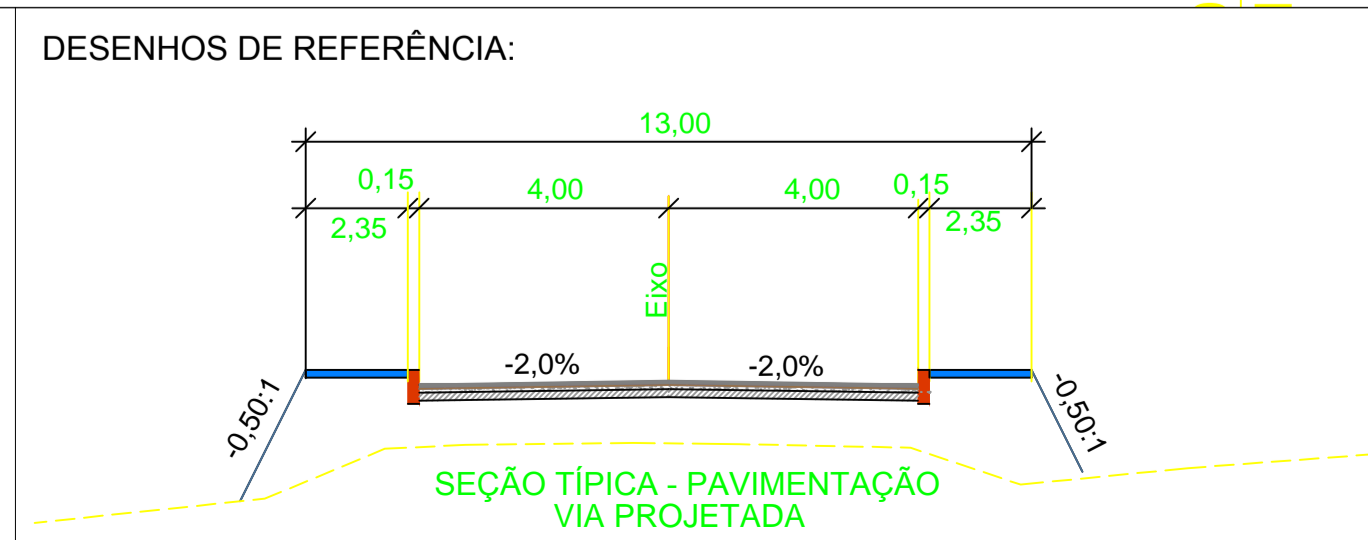
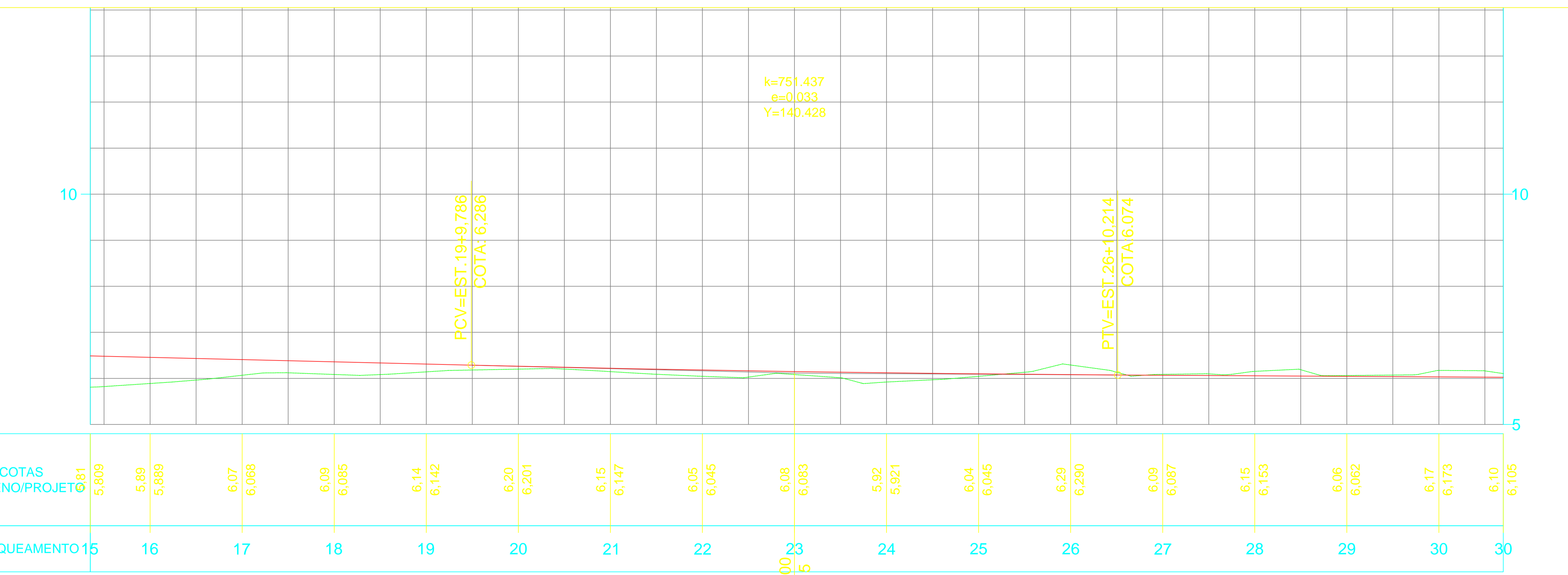
RT.:

DESENHO:

CONFERIDO:



- LEGENDA :**
- ÁRVORES / ARBUSTOS
 - CERCA DE ARAME FARPADO
 - EDIFICAÇÕES
 - POSTE PADRÃO
 - GREIDE PROJETADO
 - TERRENO PRIMITIVO
 - REGISTRO DE ÁGUA
 - CAIXA RALO PROJETADA
 - CAIXA RALO À SER REMOVIDA



- LEGENDA :**
- Calçada
 - Sarjeta / Meio-fio
 - Pavimento Intertravado
 - Colchão de Areia
 - Base Brita Graduada
- NOTA:**
Medidas apresentadas em metros.

PROJETO EXECUTIVO DE ENGENHARIA

RT.:

DESENHO:

CONFERIDO:

PREFEITURA MUNICIPAL DE PRESIDENTE KENNEDY


ESTUDO PARA IMPLANTAÇÃO, RESTAURAÇÃO E REABILITAÇÃO DE VIAS URBANAS

TRECHO: DISTRITO DE MAROBÁ - ETAPA 02
SEGMENTO: RUA PROJETADA - EST. 15+0,00 A EST. 30+0,00

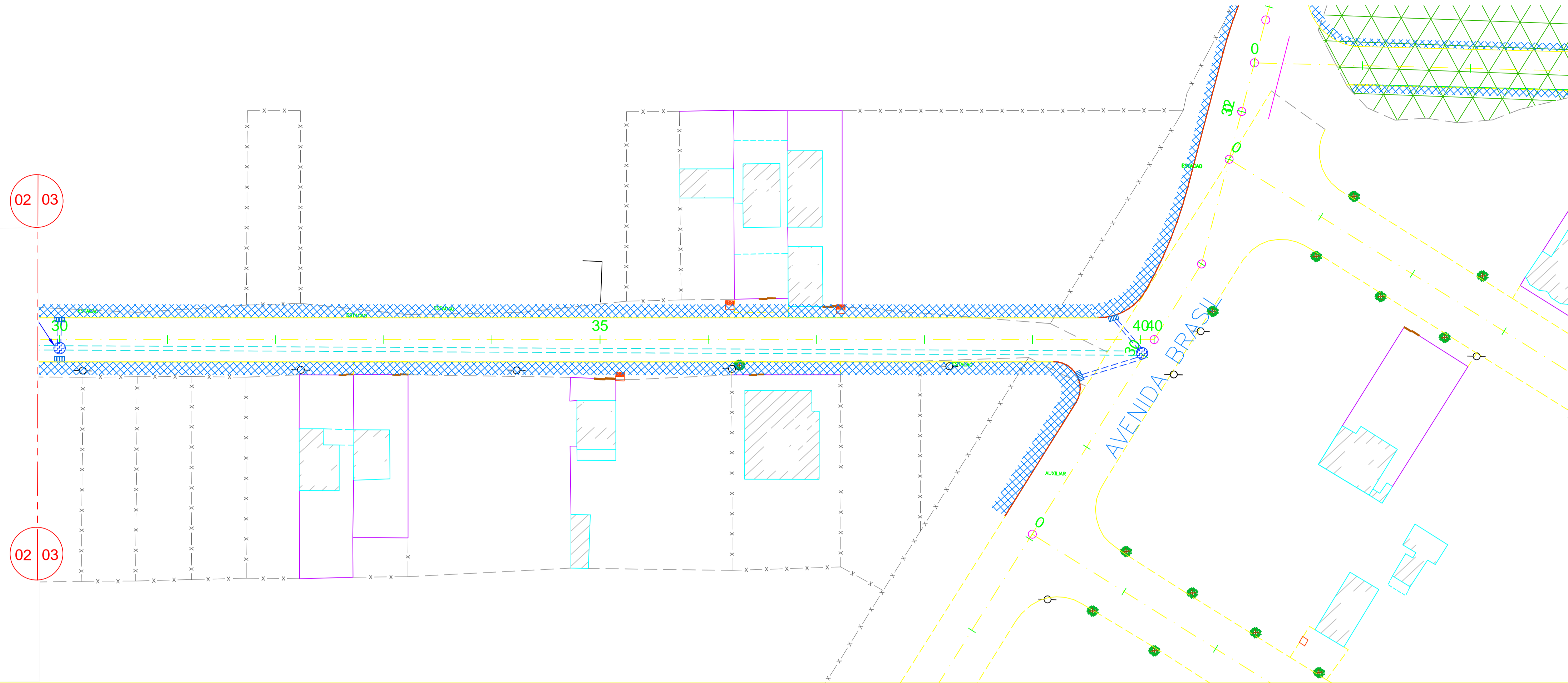
EXTENSÃO: 4,716 Km

ESCALA:
H 1:500
V 1:50

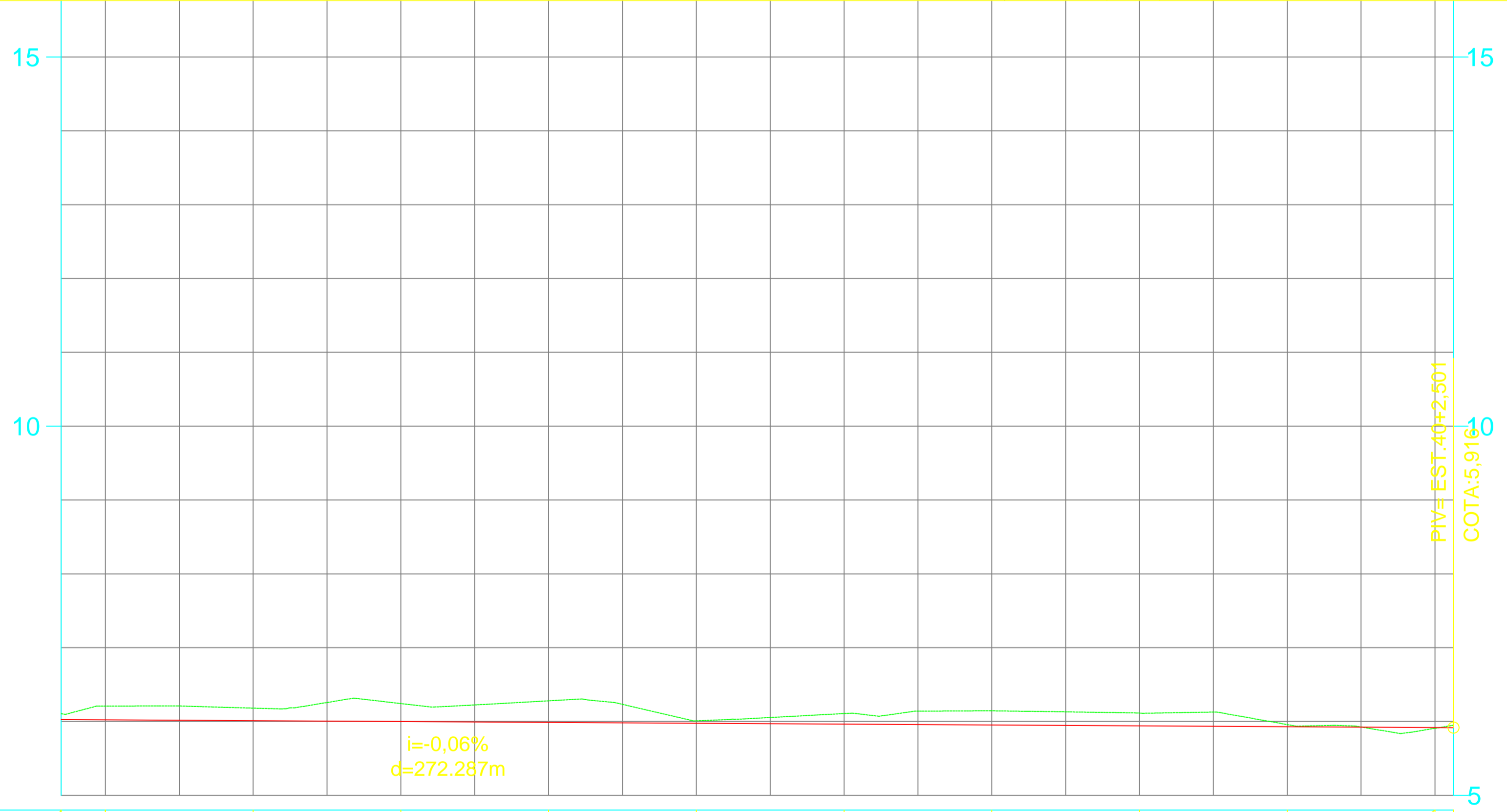
PROJETO DE DRENAGEM PLANTA E PERFIL



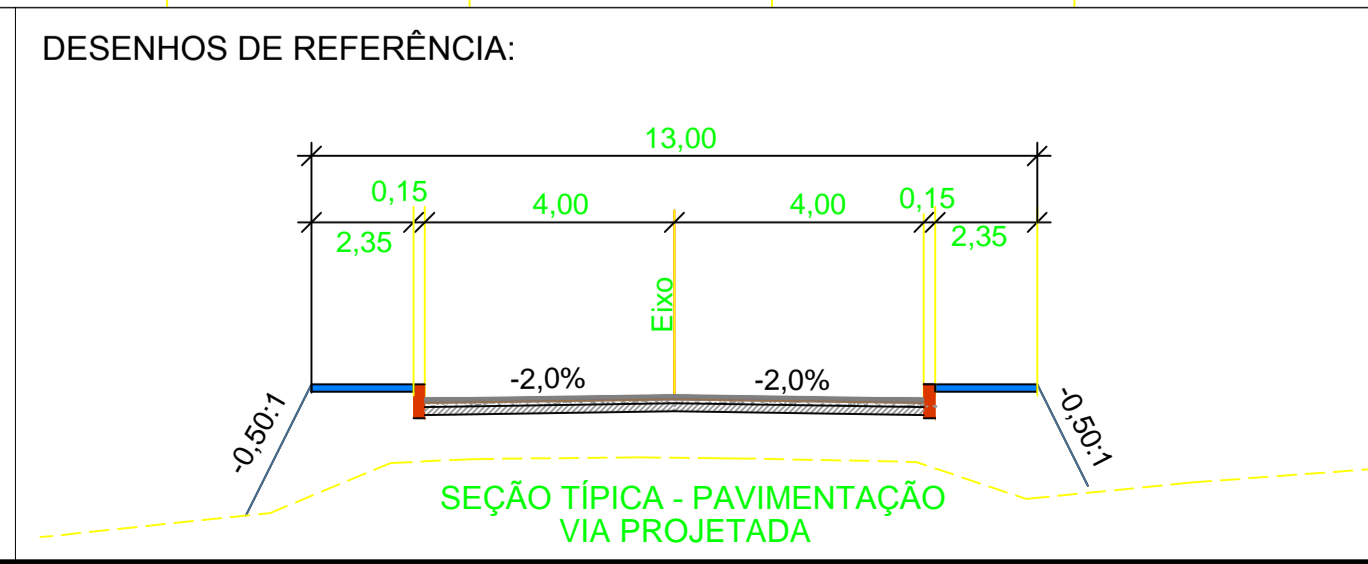
REV.	DATA	MODIFICAÇÃO	APROVADO



- LEGENDA:**
- ÁRVORES / ARBUSTOS
 - CERCA DE ARAME FARPADO
 - EDIFICAÇÕES
 - POSTE PADRÃO
 - GREIDE PROJETADO
 - TERRENO PRIMITIVO
 - REGISTRO DE ÁGUA
 - CAIXA RALO PROJETADA
 - CAIXA RALO À SER REMOVIDA



COTAS TERRENO/PROJETO
19,5
12,21
20,8
6,18
6,181
6,24
6,243
6,28
6,280
6,01
6,009
6,11
6,108
6,14
6,144
6,11
6,114
5,96
5,958
,91
908
,95
949



- LEGENDA:**
- Calçada
 - Sarjeta / Meio-fio
 - Pavimento Intertravado
 - Colchão de Areia
 - Base Brita Graduada
- NOTA:
Medidas apresentadas em metros.

PROJETO EXECUTIVO DE ENGENHARIA

RT.:

DESENHO:

CONFERIDO:

PREFEITURA MUNICIPAL DE PRESIDENTE KENNEDY

ESTUDO PARA IMPLANTAÇÃO, RESTAURAÇÃO E REABILITAÇÃO DE VIAS URBANAS

TRECHO: DISTRITO DE MAROBÁ - ETAPA 02
SEGMENTO: RUA PROJETADA - EST. 30+0,00 A EST. 40+2,501

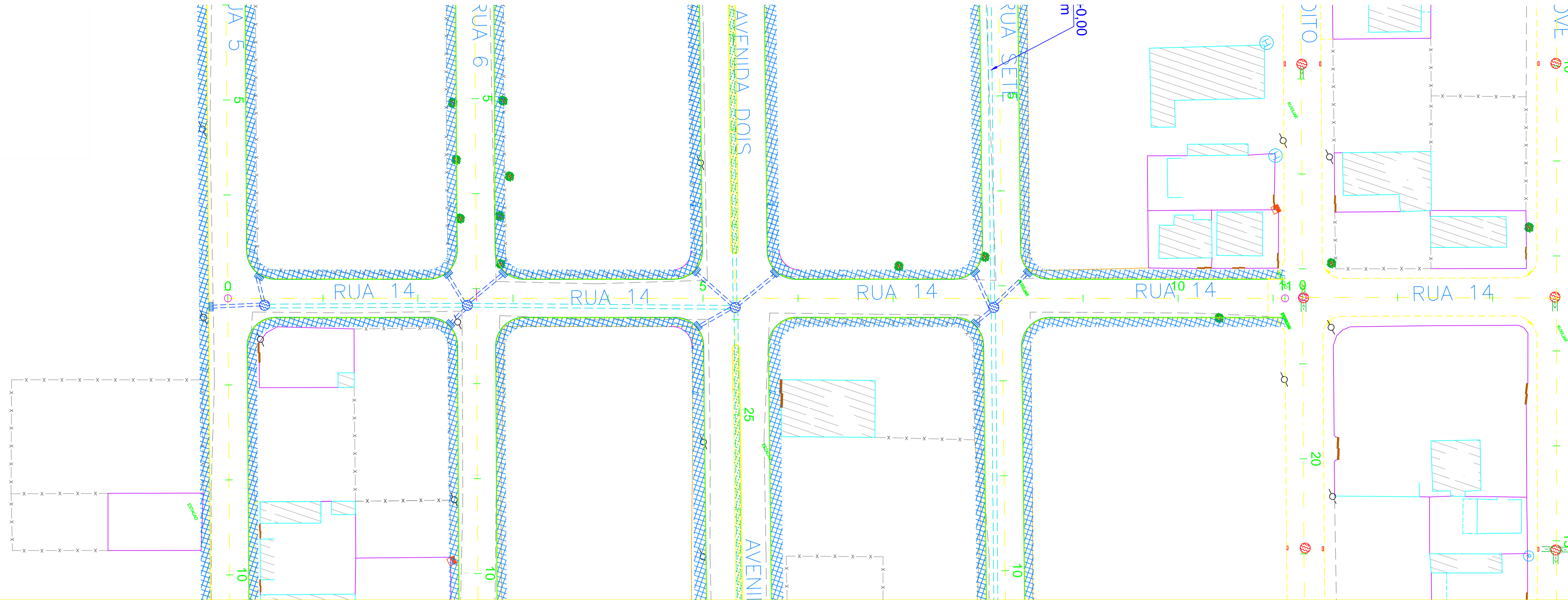
EXTENSÃO: 4,716 Km

ESCALA:
H 1:500
V 1:50

FOLHA:
DRE-19

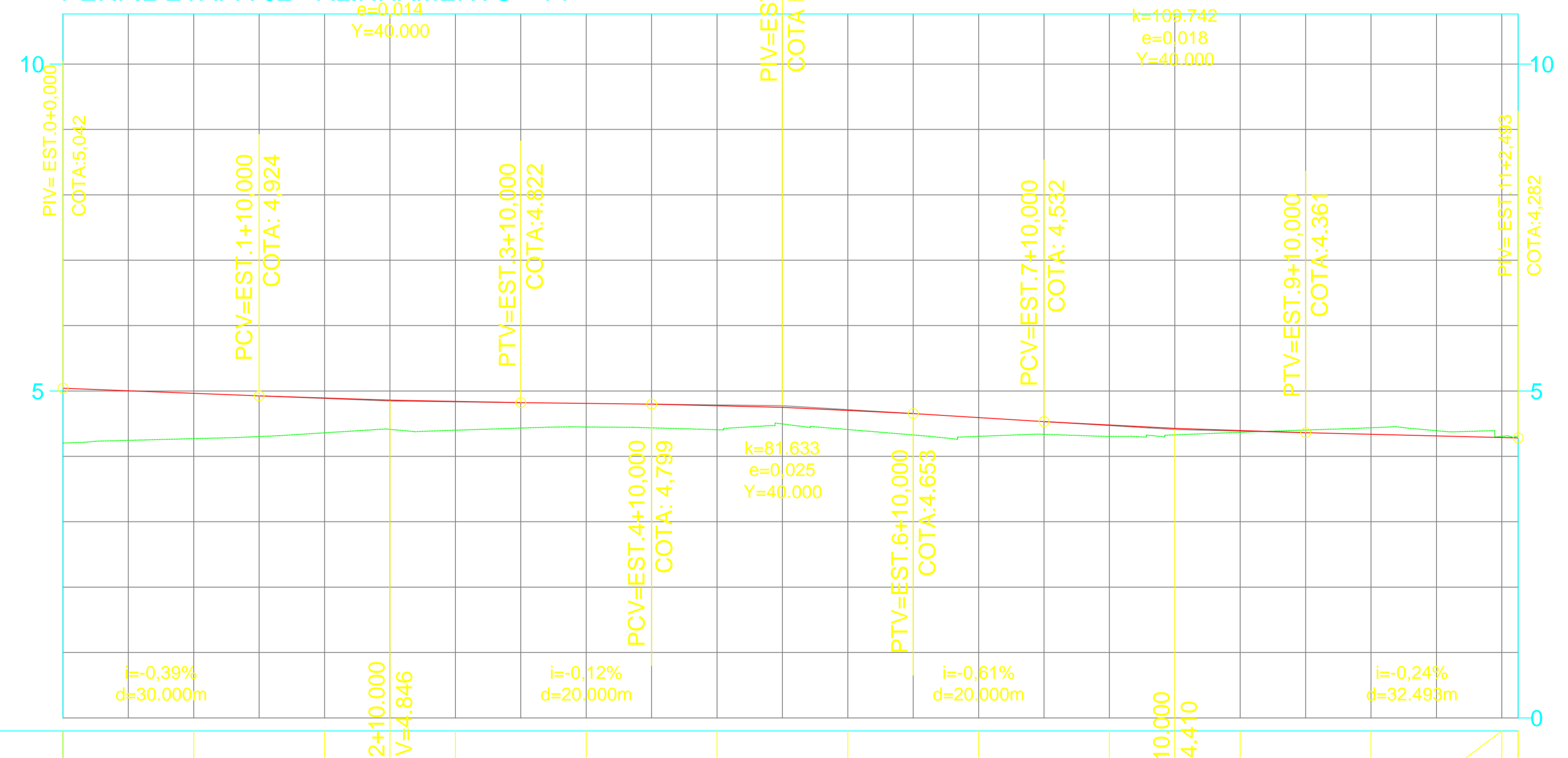


REV.	DATA	MODIFICAÇÃO	APROVADO

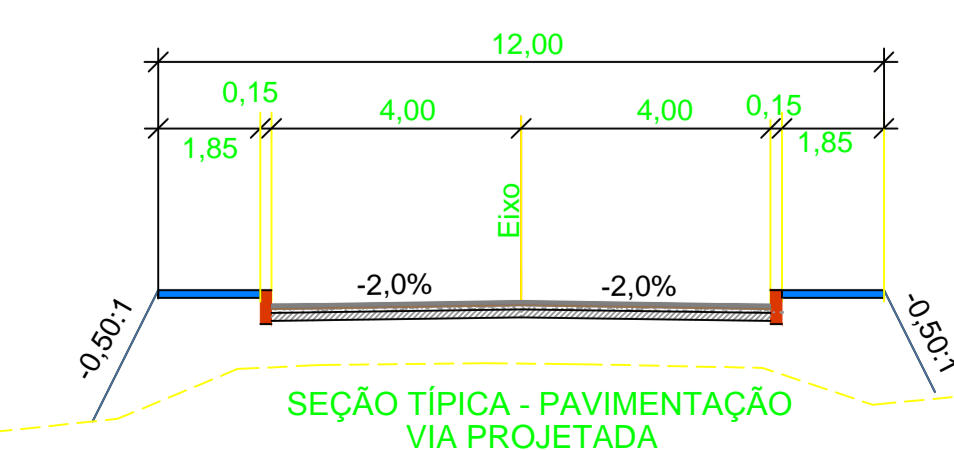


- LEGENDA:**
- ÁRVORES / ARBUSTOS
 - CERCA DE ARAME FARPADO
 - EDIFICAÇÕES
 - POSTE PADRÃO
 - GREIDE PROJETADO
 - TERRENO PRIMITIVO
 - REGISTRO DE ÁGUA
 - CAIXA RALO PROJETADA
 - CAIXA RALO À SER REMOVIDA

PERFIL ETAPA 02 - ALINHAMENTO - 14



DESENHOS DE REFERÊNCIA:



- LEGENDA:**
- Calçada
 - Sarjeta / Meio-fio
 - Pavimento Intertravado
 - Colchão de Areia
 - Base Brita Graduada
- NOTA:
Medidas apresentadas em metros.

PROJETO EXECUTIVO DE ENGENHARIA

RT.:

DESENHO:

CONFERIDO:

PREFEITURA MUNICIPAL DE PRESIDENTE KENNEDY

ESTUDO PARA IMPLANTAÇÃO, RESTAURAÇÃO E REABILITAÇÃO DE VIAS URBANAS

TRECHO: DISTRITO DE MAROBÁ - ETAPA 02
SEGMENTO: RUA 14 - EST. 0+0,00 A EST. 11+2,493

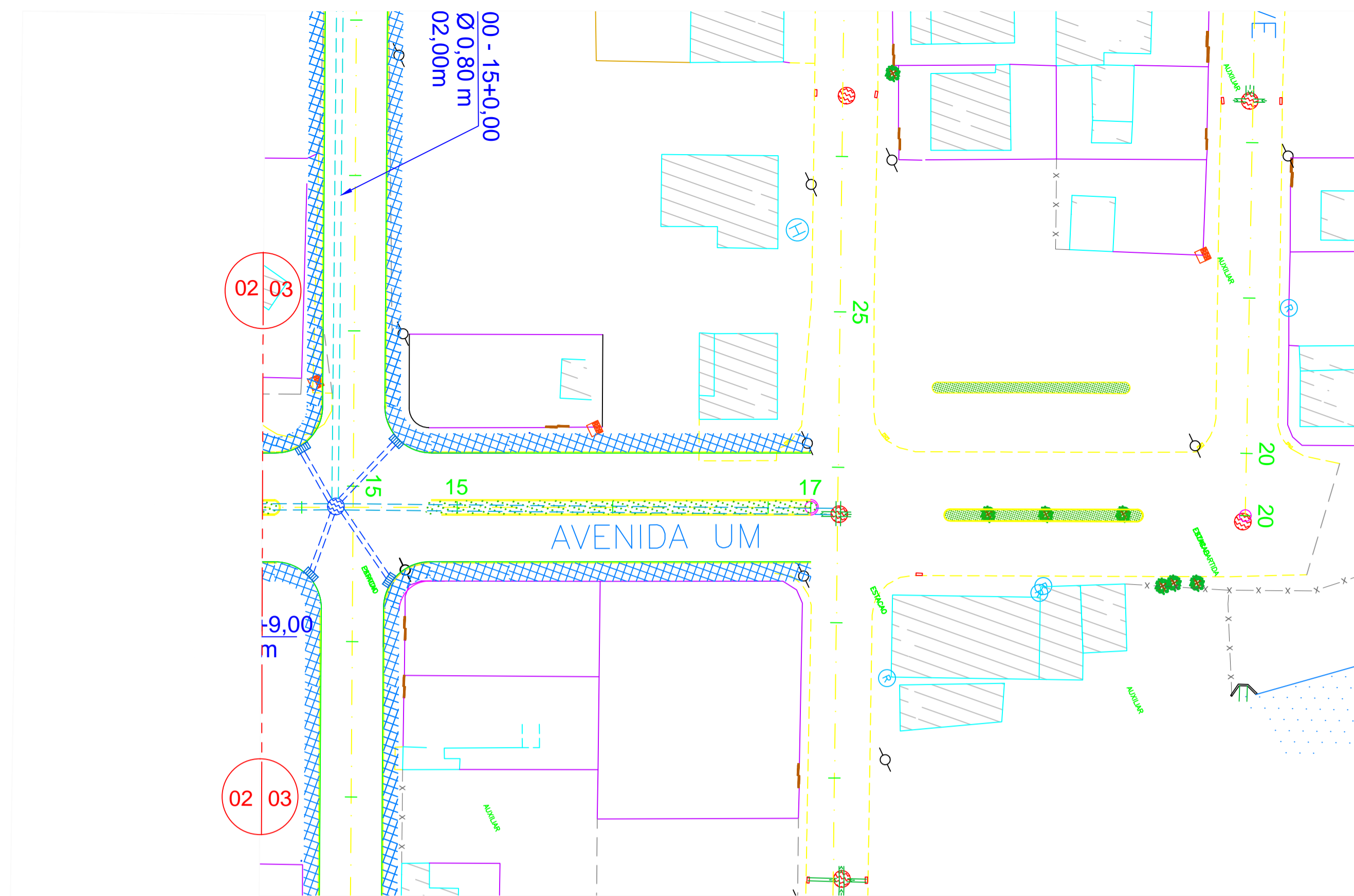
EXTENSÃO: 4,716 Km

ESCALA:
H 1:500
V 1:50

FOLHA:
DRE-20

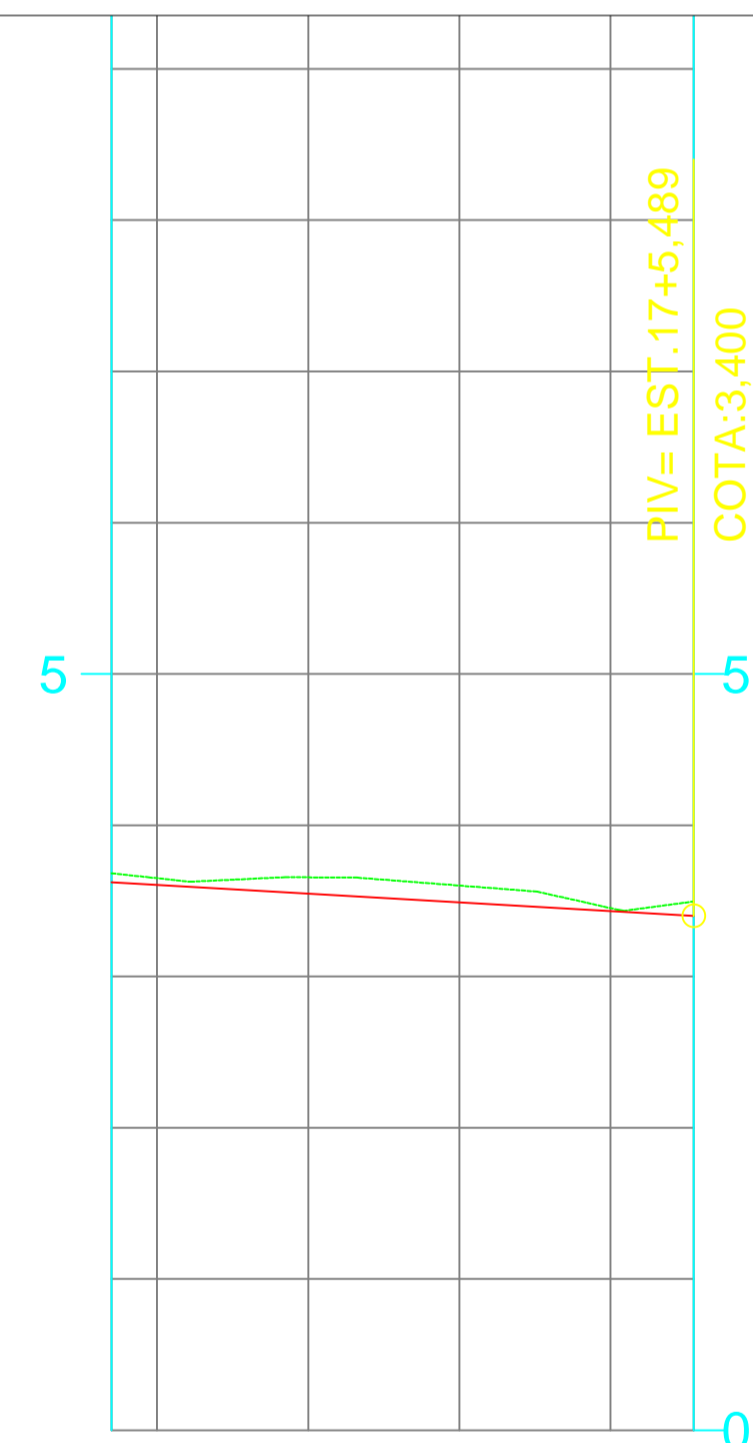


REV.	DATA	MODIFICAÇÃO	APROVADO



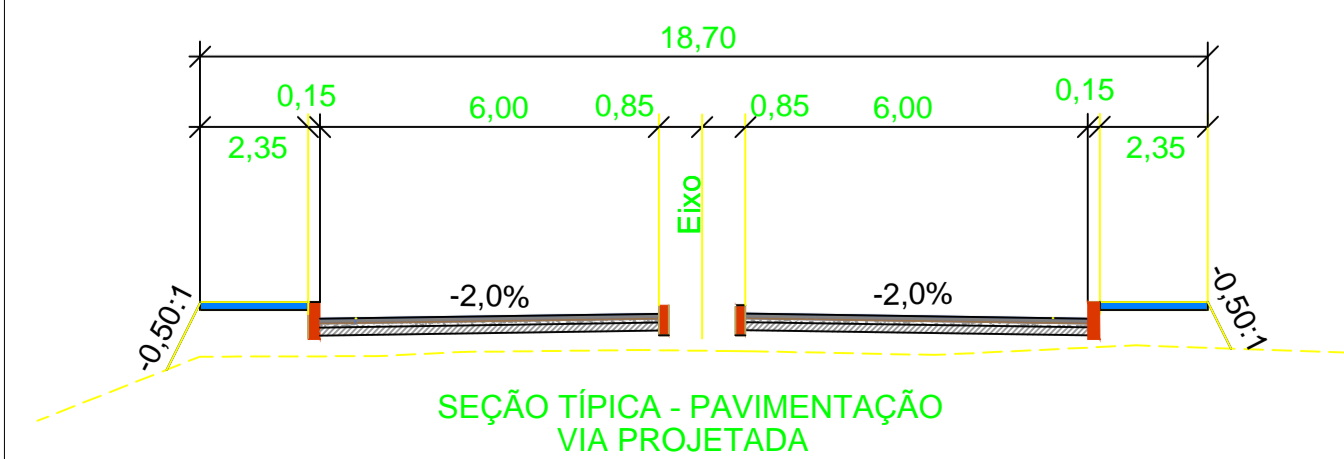
LEGENDA:

- ÁRVORES / ARBUSTOS
- CERCA DE ARAME FARPADO
- EDIFICAÇÕES
- POSTE PADRÃO
- GREIDE PROJETADO
- TERRENO PRIMITIVO
- REGISTRO DE ÁGUA
- CAIXA RALO PROJETADA
- CAIXA RALO À SER REMOVIDA



ESTAQUEAMENTO	15	16	17	17
COTAS TERRENO/PROJETO	3,682	3,66	3,656	3,45 3,452 3,50 3,496

DESENHOS DE REFERÊNCIA:



LEGENDA:

- Calçada
- Sarjeta / Meio-fio
- Pavimento Intertravado
- Colchão de Areia
- Base Brita Graduada

NOTA:
Medidas apresentadas em metros.

PROJETO EXECUTIVO DE ENGENHARIA

RT.:

DESENHO:

CONFERIDO:

PREFEITURA MUNICIPAL DE PRESIDENTE KENNEDY

ESTUDO PARA IMPLANTAÇÃO, RESTAURAÇÃO E REABILITAÇÃO DE VIAS URBANAS

TRECHO: DISTRITO DE MAROBÁ - ETAPA 02
SEGMENTO: AVENIDA UM - EST. 15+0,00 A EST. 17+5,489

EXTENSÃO: 4,716 Km

PROJETO DE DRENAGEM
PLANTA E PERFIL

ESCALA:
H 1:500
V 1:50



FOLHA:
DRE-02

REV.	DATA	MODIFICAÇÃO	APROVADO