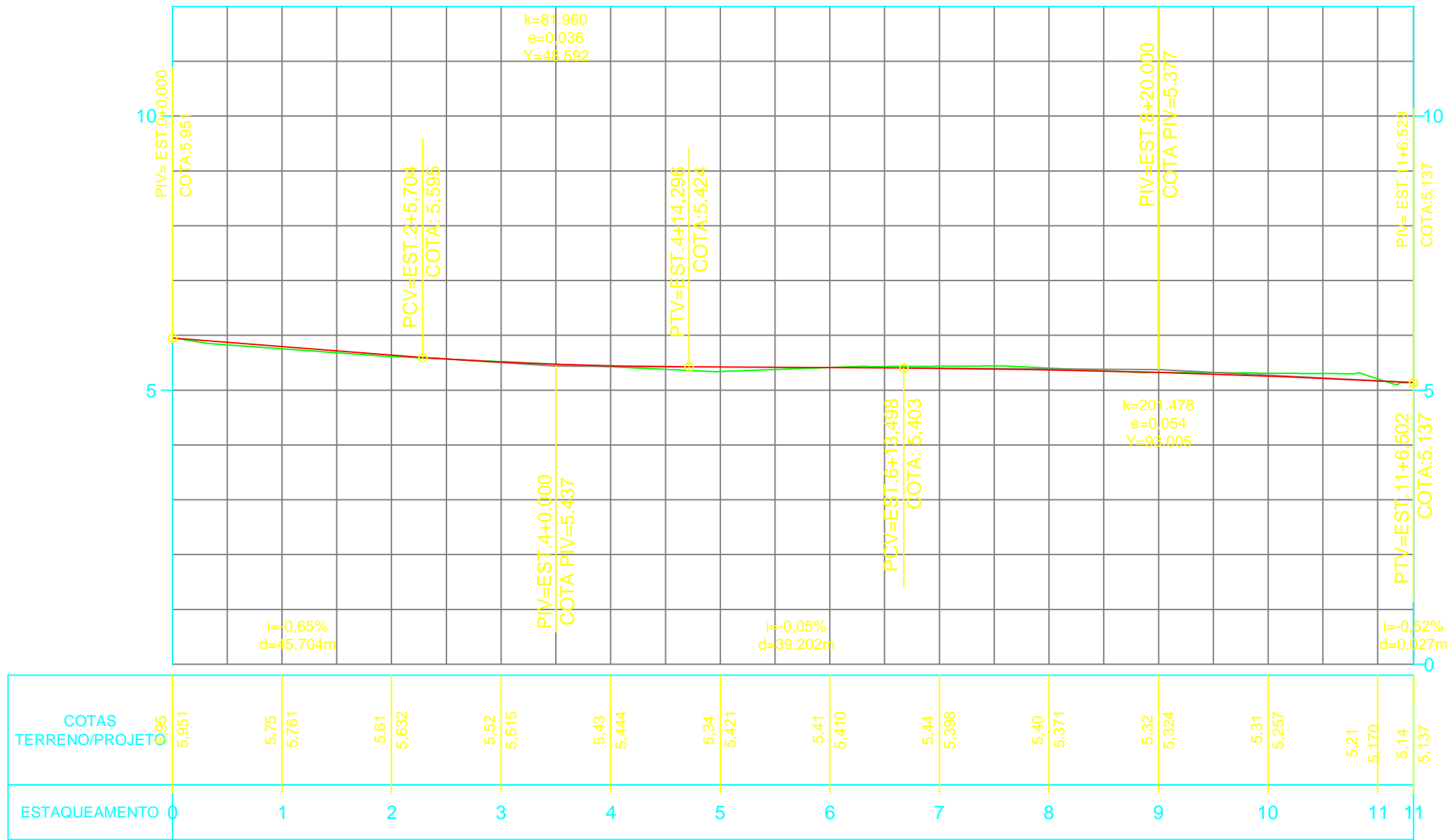
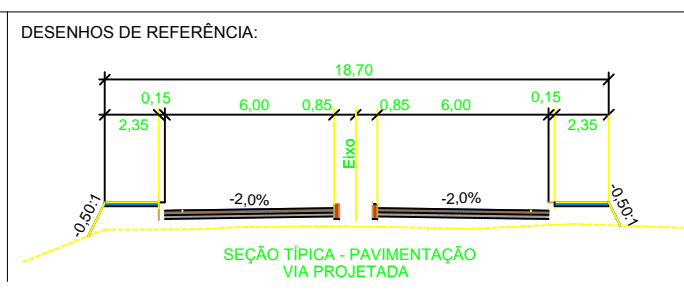


- LEGENDA:**
- ÁRVORES / ARBUSTOS
 - CERCA DE ARAME FARPADO
 - EDIFICAÇÕES
 - POSTE PADRÃO
 - GREIDE PROJETADO
 - TERRENO PRIMITIVO
 - REGISTRO DE ÁGUA
 - CAIXA RALO PROJETADA
 - CAIXA RALO À SER REMOVIDA

PERFIL ALINHAMENTO - A



REV.	DATA	MODIFICAÇÃO	APROVADO



- LEGENDA:**
- Calçada
 - Sarjeta / Meio-fio
 - Pavimento Intertravado
 - Colchão de Areia
 - Base Brita Graduada
- NOTA: Medidas apresentadas em metros.

PROJETO EXECUTIVO DE ENGENHARIA

RT.: _____

DESENHO: _____

CONFERIDO: _____

PREFEITURA MUNICIPAL DE PRESIDENTE KENNEDY

ESTUDO PARA IMPLANTAÇÃO, RESTAURAÇÃO E REABILITAÇÃO DE VIAS URBANAS

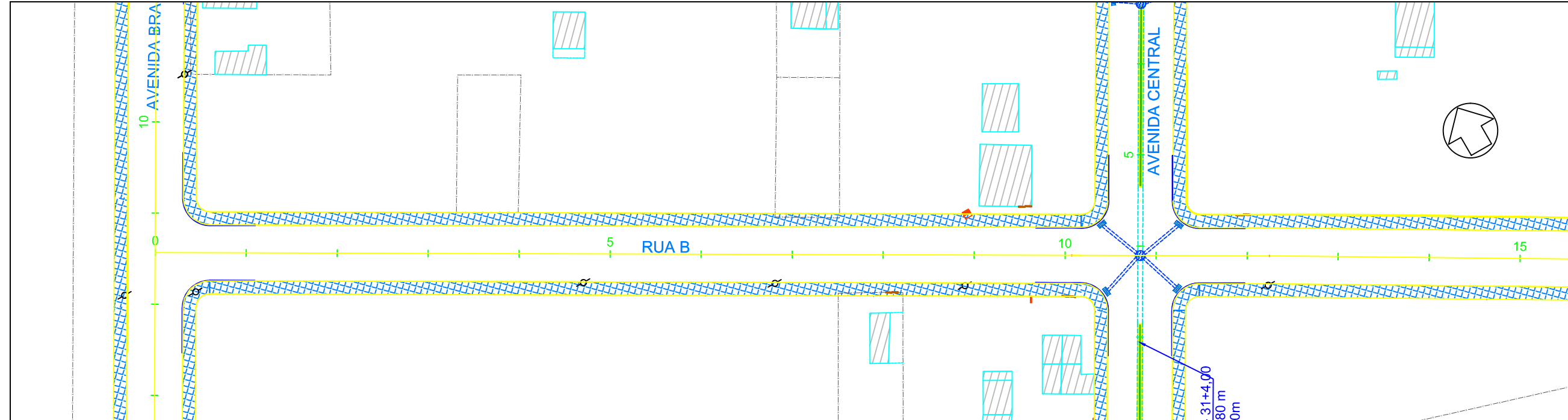
TRECHO: RUA A - ETAPA 01 - DISTRITO DE MAROBÁ
SEGMENTO: EST. 0+0,00 A EST. 11+6,529

EXTENSÃO: 0,226 Km

PROJETO DE DRENAGEM PLANTA E PERFIL

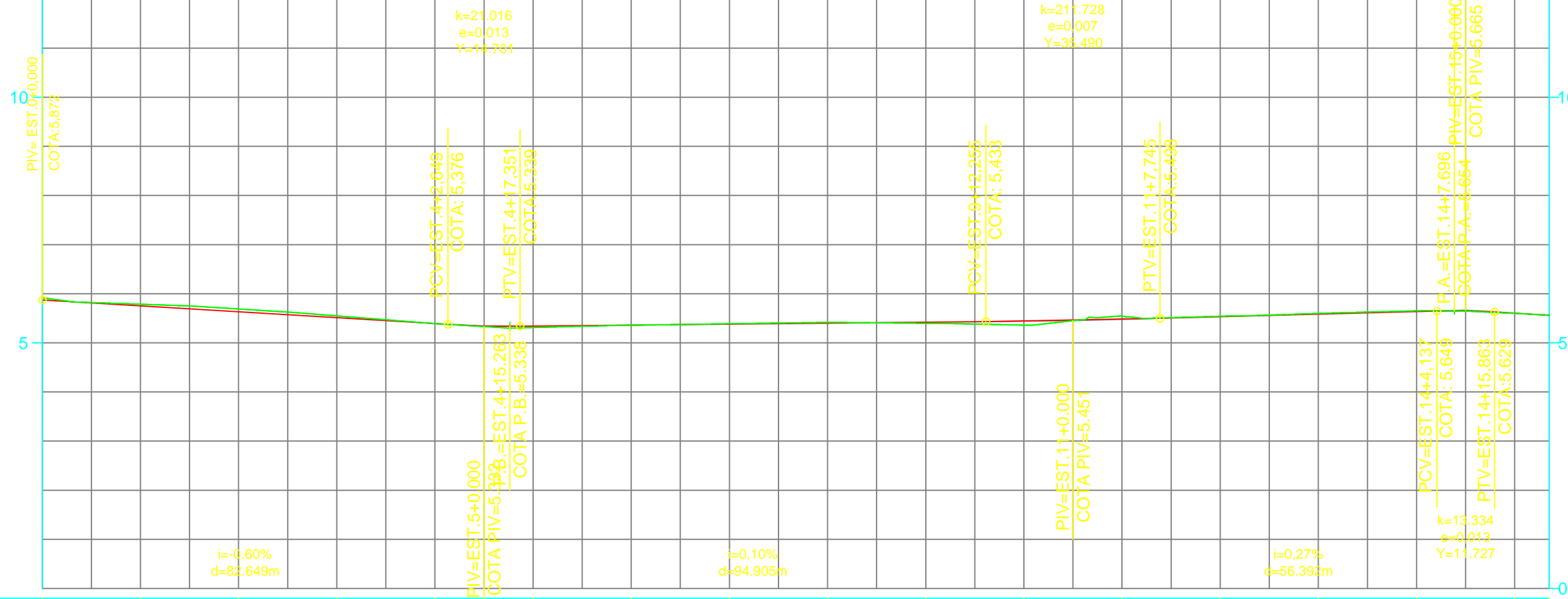
ESCALA:
H 1:500
V 1:50

FOLHA:
DR-01



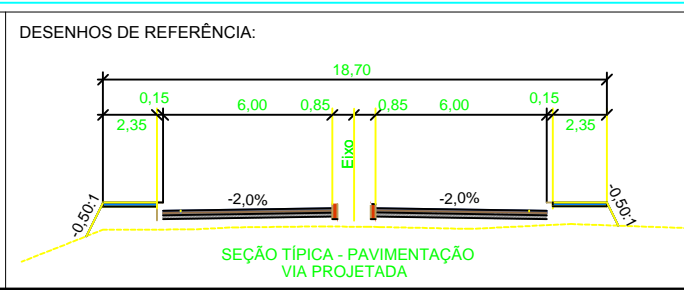
- LEGENDA:**
- ÁRVORES / ARBUSTOS
 - CERCA DE ARAME FARPADO
 - EDIFICAÇÕES
 - POSTE PADRÃO
 - GREIDE PROJETADO
 - TERRENO PRIMITIVO
 - REGISTRO DE ÁGUA
 - CAIXA RALO PROJETADA
 - CAIXA RALO À SER REMOVIDA

PERFIL ALINHAMENTO - B



ESTAQUEAMENTO	0	1	2	3	4	5	6	7	8	9	10	11	12	13	14	15	15																
COTAS TERRENO/PROJETADO	5,872	5,79	5,752	5,69	5,632	5,55	5,512	5,39	5,392	5,31	5,342	5,36	5,362	5,39	5,382	5,41	5,401	5,40	5,421	5,36	5,443	5,55	5,479	5,54	5,531	5,60	5,585	5,65	5,638	5,60	5,603	5,57	5,560

REV.	DATA	MODIFICAÇÃO	APROVADO



- LEGENDA:**
- Calçada
 - Sarjeta / Meio-fio
 - Pavimento Intertravado
 - Colchão de Areia
 - Base Brita Graduada
- NOTA: Medidas apresentadas em metros.

PROJETO EXECUTIVO DE ENGENHARIA

RT.: _____

DESENHO: _____

CONFERIDO: _____

PREFEITURA MUNICIPAL DE PRESIDENTE KENNEDY

ESTUDO PARA IMPLANTAÇÃO, RESTAURAÇÃO E REABILITAÇÃO DE VIAS URBANAS

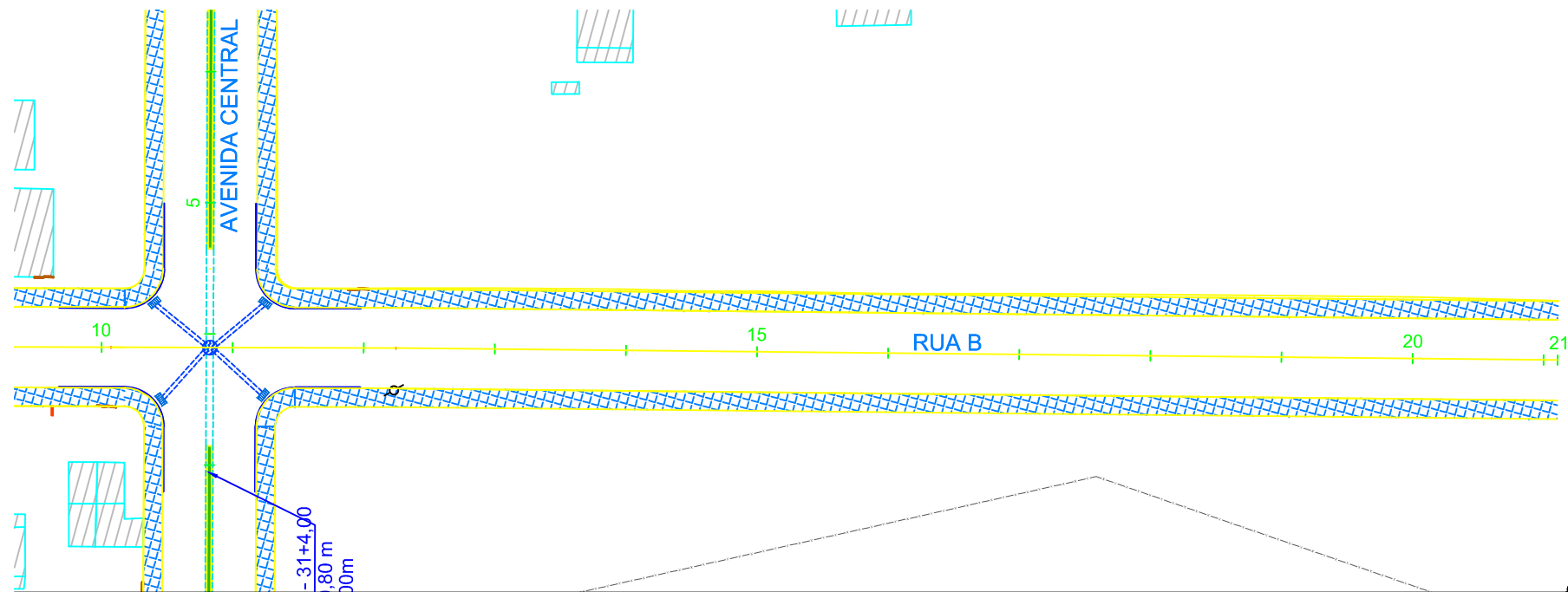
TRECHO: RUA B - ETAPA 01 - DISTRITO DE MAROBÁ
SEGMENTO: EST. 0+0,00 A EST. 15+3,50

EXTENSÃO: 0,422 Km

PROJETO DE DRENAGEM PLANTA E PERFIL

ESCALA:
H 1:500
V 1:50

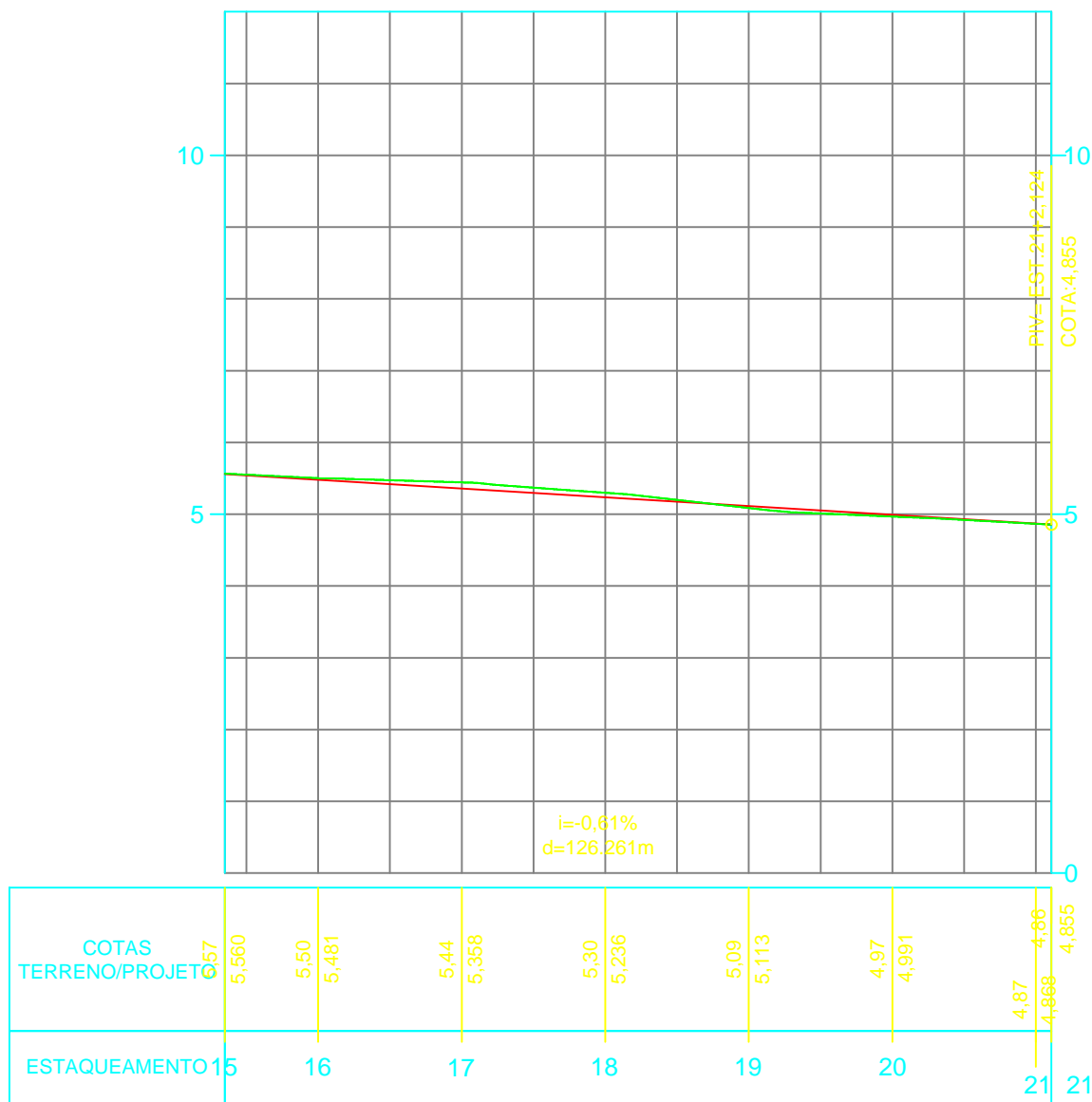
FOLHA:
DR-02



LEGENDA :

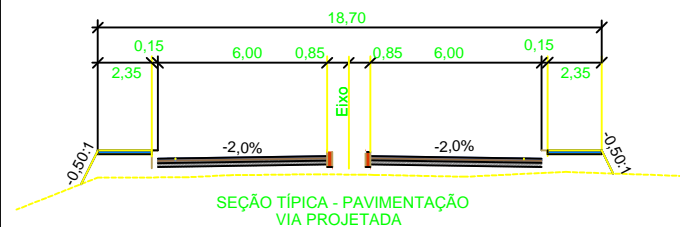
- ÁRVORES / ARBUSTOS
- CERCA DE ARAME FARPADO
- EDIFICAÇÕES
- POSTE PADRÃO
- GREIDE PROJETADO
- TERRENO PRIMITIVO
- REGISTRO DE ÁGUA
- CAIXA RALO PROJETADA
- CAIXA RALO À SER REMOVIDA

PERFIL ALINHAMENTO - B



REV.	DATA	MODIFICAÇÃO	APROVADO

DESENHOS DE REFERÊNCIA:



LEGENDA :

- Calçada
 - Sarjeta / Meio-fio
 - Pavimento Intertravado
 - Colchão de Areia
 - Base Brita Graduada
- NOTA:
Medidas apresentadas em metros.

PROJETO EXECUTIVO DE ENGENHARIA

RT.:

DESENHO:

CONFERIDO:

PREFEITURA MUNICIPAL DE PRESIDENTE KENNEDY

ESTUDO PARA IMPLANTAÇÃO, RESTAURAÇÃO E REABILITAÇÃO DE VIAS URBANAS

TRECHO: RUA B - ETAPA 01 - DISTRITO DE MAROBÁ
SEGMENTO: EST. 15+3,50 A EST. 21+2,124

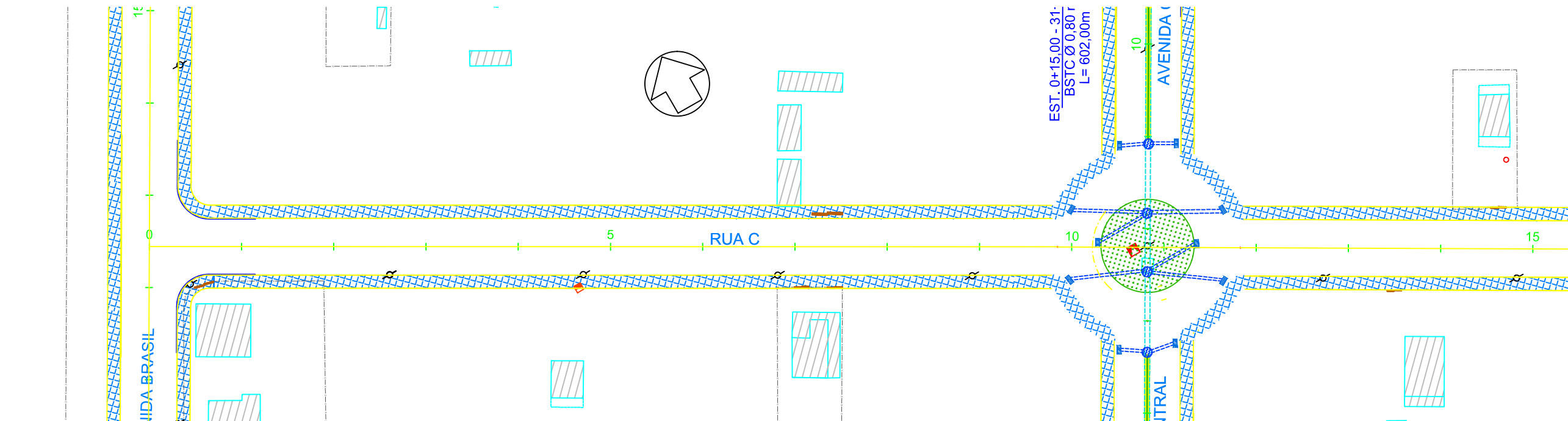
EXTENSÃO: 0,422 Km

PROJETO DE DRENAGEM
PLANTA E PERFIL

ESCALA:
H 1:500
V 1:50

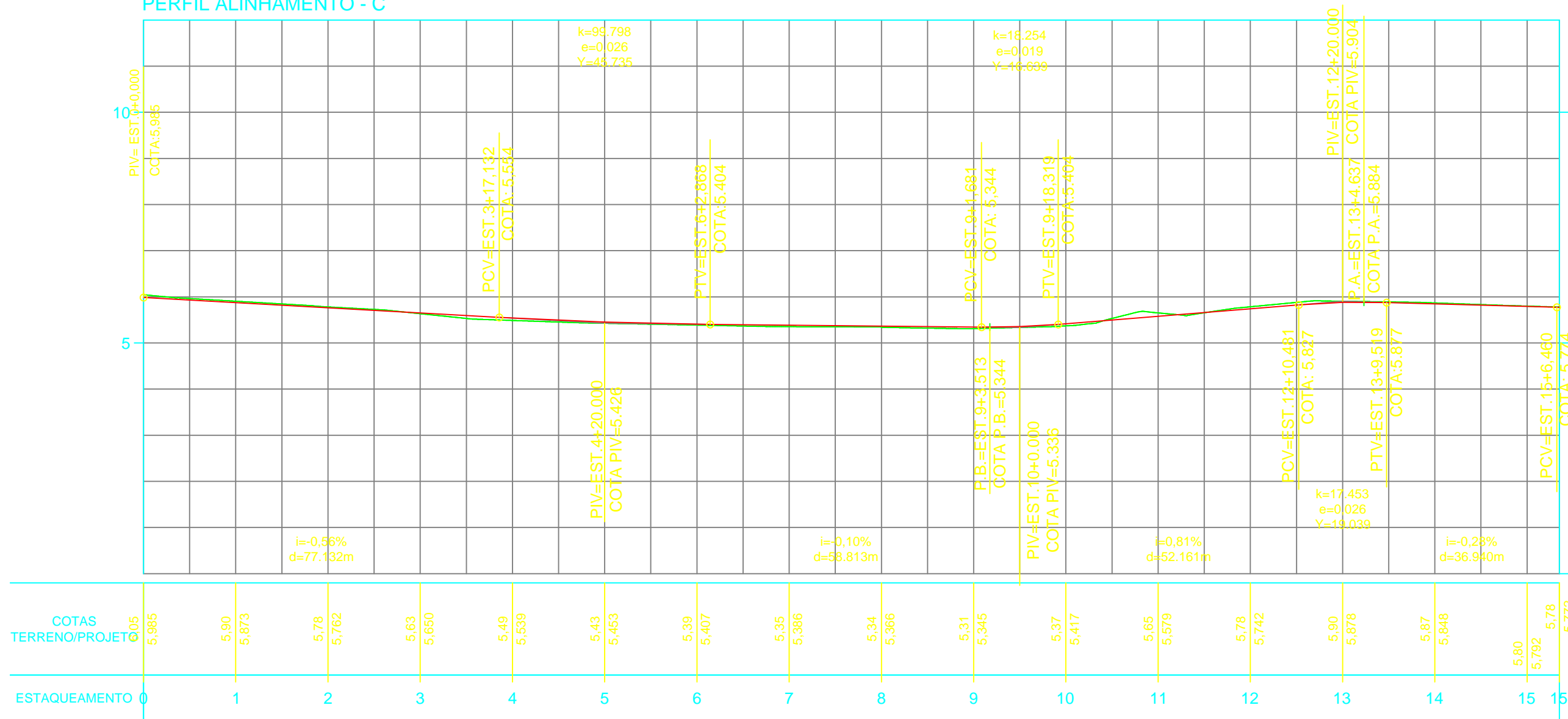


FOLHA:
DR-03

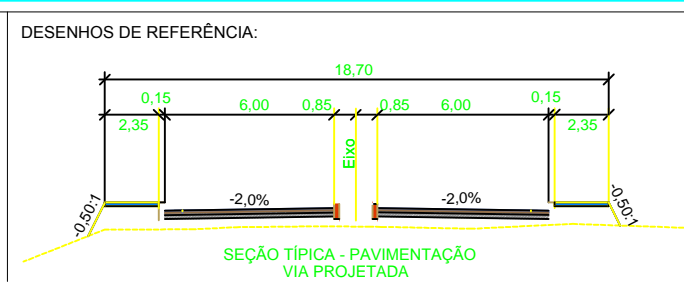


- LEGENDA:**
- ÁRVORES / ARBUSTOS
 - CERCA DE ARAME FARPADO
 - EDIFICAÇÕES
 - POSTE PADRÃO
 - GREIDE PROJETADO
 - TERRENO PRIMITIVO
 - REGISTRO DE ÁGUA
 - CAIXA RALO PROJETADA
 - CAIXA RALO À SER REMOVIDA

PERFIL ALINHAMENTO - C



REV.	DATA	MODIFICAÇÃO	APROVADO



- LEGENDA:**
- Calçada
 - Sarjeta / Meio-fio
 - Pavimento Intertravado
 - Colchão de Areia
 - Base Brita Graduada
- NOTA: Medidas apresentadas em metros.

PROJETO EXECUTIVO DE ENGENHARIA

RT.: _____

DESENHO: _____

CONFERIDO: _____

PREFEITURA MUNICIPAL DE PRESIDENTE KENNEDY

ESTUDO PARA IMPLANTAÇÃO, RESTAURAÇÃO E REABILITAÇÃO DE VIAS URBANAS

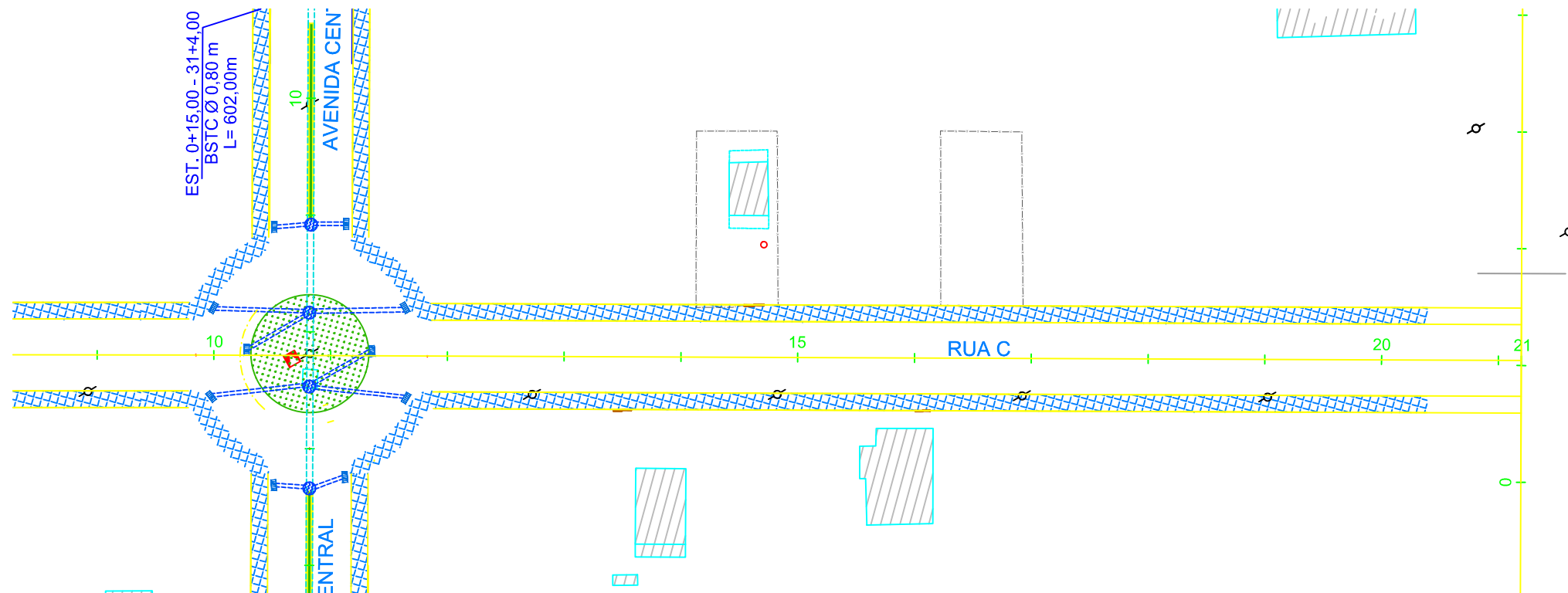
TRECHO: RUA C - ETAPA 01 - DISTRITO DE MAROBÁ
SEGMENTO: EST. 0+0,00 A EST. 15+7,00

EXTENSÃO: 0,424 Km

PROJETO DE DRENAGEM PLANTA E PERFIL

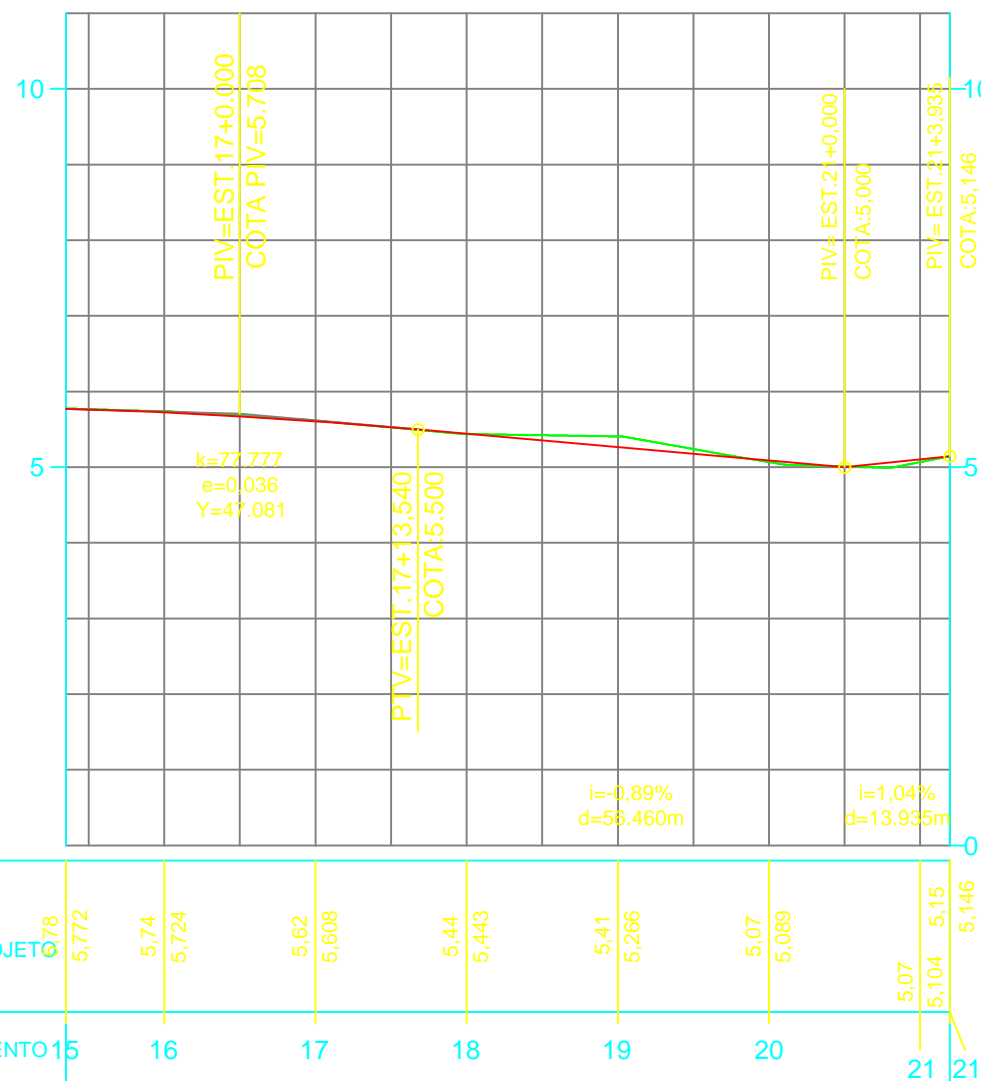
ESCALA:
H 1:500
V 1:50



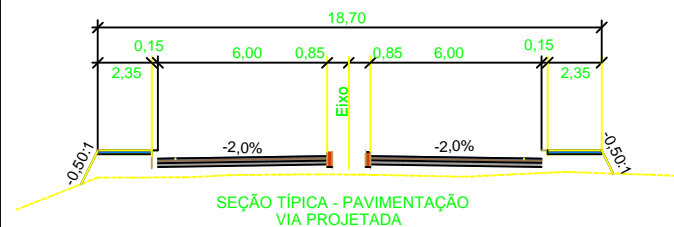


- LEGENDA:**
- ÁRVORES / ARBUSTOS
 - CERCA DE ARAME FARPADO
 - EDIFICAÇÕES
 - POSTE PADRÃO
 - GREIDE PROJETADO
 - TERRENO PRIMITIVO
 - REGISTRO DE ÁGUA
 - CAIXA RALO PROJETADA
 - CAIXA RALO À SER REMOVIDA

PERFIL ALINHAMENTO - C



DESENHOS DE REFERÊNCIA:



- LEGENDA:**
- Calçada
 - Sarjeta / Meio-fio
 - Pavimento Intertravado
 - Colchão de Areia
 - Base Brita Graduada
- NOTA: Medidas apresentadas em metros.

PROJETO EXECUTIVO DE ENGENHARIA

RT.:
 DESENHO:
 CONFERIDO:

PREFEITURA MUNICIPAL DE PRESIDENTE KENNEDY

ESTUDO PARA IMPLANTAÇÃO, RESTAURAÇÃO E REABILITAÇÃO DE VIAS URBANAS

TRECHO: RUA C - ETAPA 01 - DISTRITO DE MAROBÁ
 SEGMENTO: EST. 15+7,00 A EST. 21+3,935

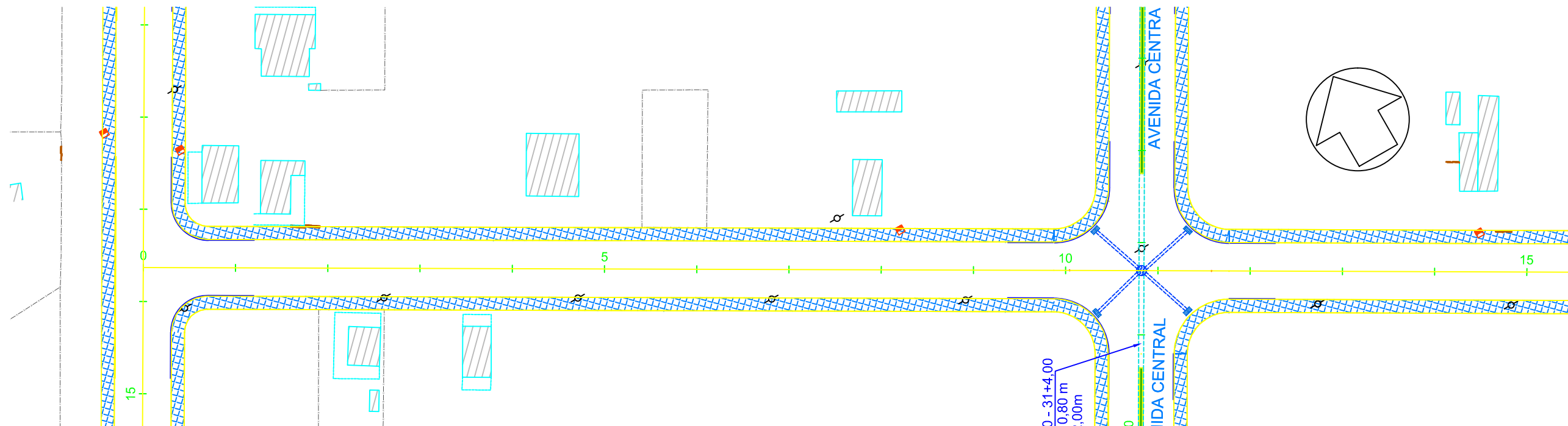
EXTENSÃO: 0,424 Km

ESCALA:
 H 1:500
 V 1:50

FOLHA:
 DR-05

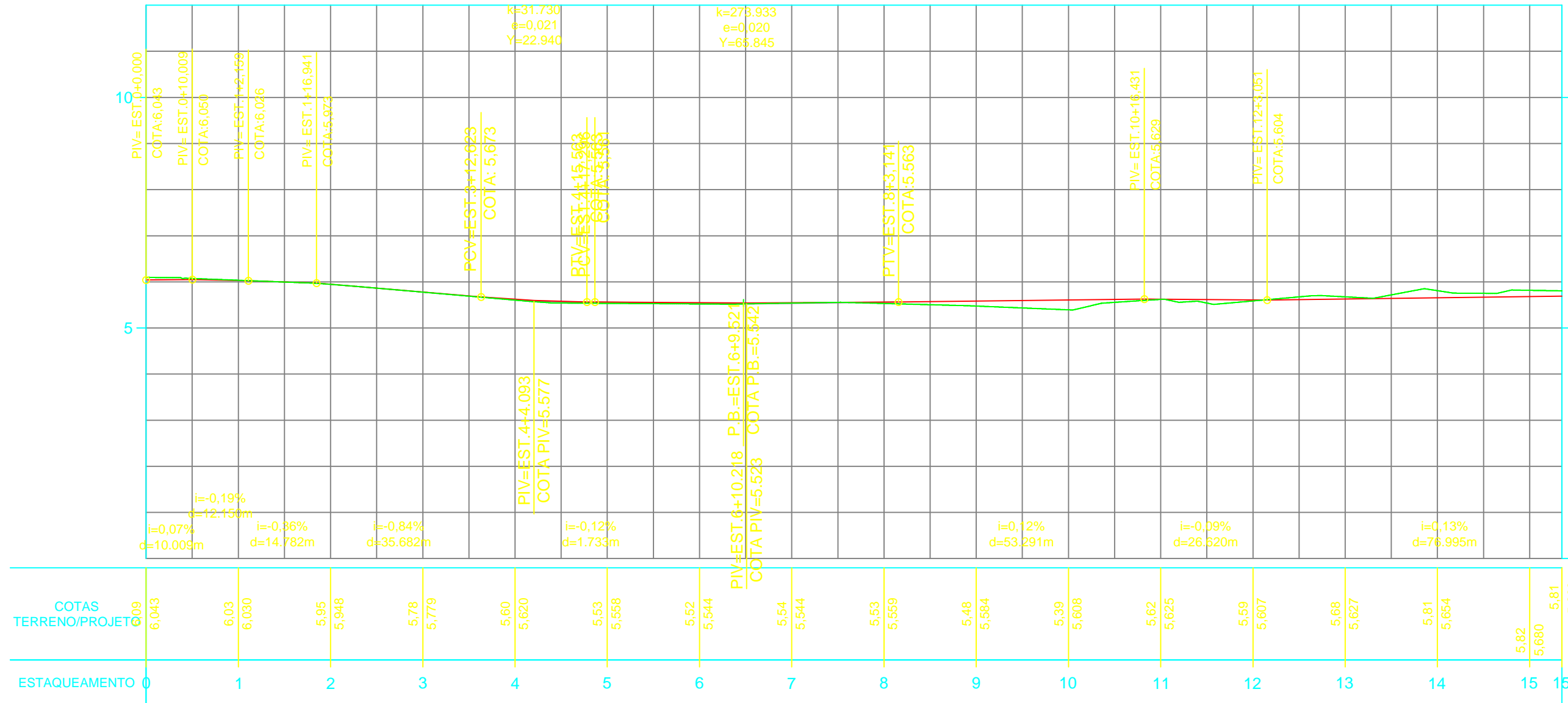


REV.	DATA	MODIFICAÇÃO	APROVADO

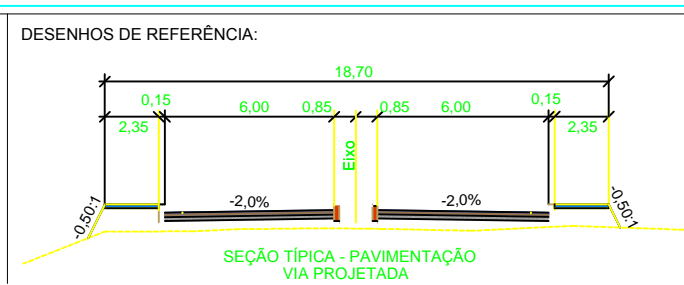


- LEGENDA:**
- ÁRVORES / ARBUSTOS
 - CERCA DE ARAME FARPADO
 - EDIFICAÇÕES
 - POSTE PADRÃO
 - GREIDE PROJETADO
 - TERRENO PRIMITIVO
 - REGISTRO DE ÁGUA
 - CAIXA RALO PROJETADA
 - CAIXA RALO À SER REMOVIDA

PERFIL ALINHAMENTO - D



REV.	DATA	MODIFICAÇÃO	APROVADO



- LEGENDA:**
- Calçada
 - Sarjeta / Meio-fio
 - Pavimento Intertravado
 - Colchão de Areia
 - Base Brita Graduada
- NOTA: Medidas apresentadas em metros.

PROJETO EXECUTIVO DE ENGENHARIA

RT.: _____

DESENHO: _____

CONFERIDO: _____

PREFEITURA MUNICIPAL DE PRESIDENTE KENNEDY

ESTUDO PARA IMPLANTAÇÃO, RESTAURAÇÃO E REABILITAÇÃO DE VIAS URBANAS

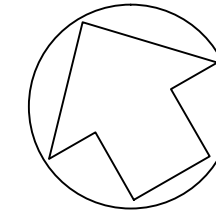
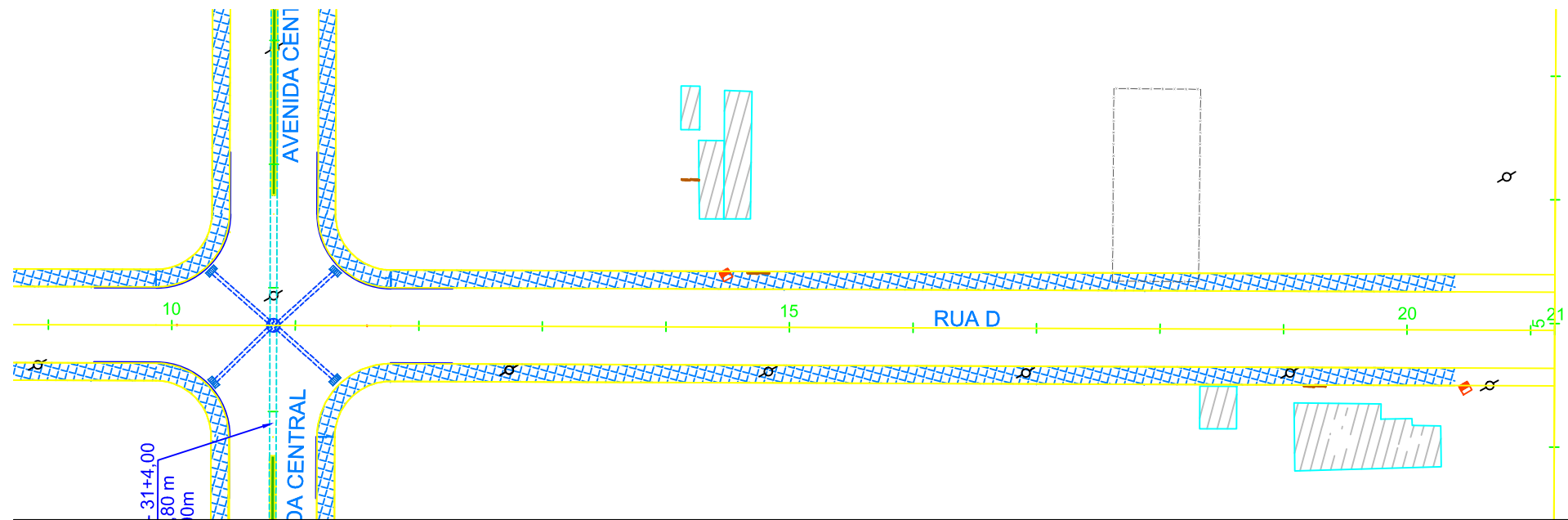
TRECHO: RUA D - ETAPA 01 - DISTRITO DE MAROBÁ
SEGMENTO: EST. 0+0,00 A EST. 15+7,00

EXTENSÃO: 0,424 Km

PROJETO DE DRENAGEM PLANTA E PERFIL

ESCALA:
H 1:500
V 1:50


FOLHA:
DR-06



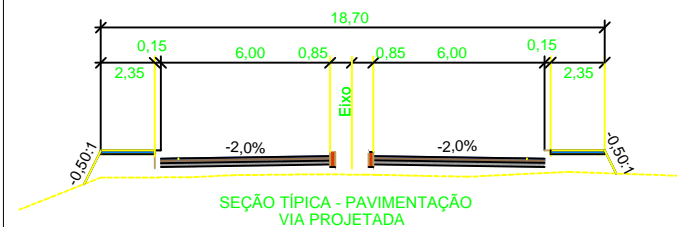
LEGENDA :

- ÁRVORES / ARBUSTOS
- CERCA DE ARAME FARPADO
- EDIFICAÇÕES
- POSTE PADRÃO
- GREIDE PROJETADO
- TERRENO PRIMITIVO
- REGISTRO DE ÁGUA
- CAIXA RALO PROJETADA
- CAIXA RALO À SER REMOVIDA

PERFIL ALINHAMENTO - D



DESENHOS DE REFERÊNCIA:



LEGENDA :

- Calçada
 - Sarjeta / Meio-fio
 - Pavimento Intertravado
 - Colchão de Areia
 - Base Brita Graduada
- NOTA: Medidas apresentadas em metros.

PROJETO EXECUTIVO DE ENGENHARIA

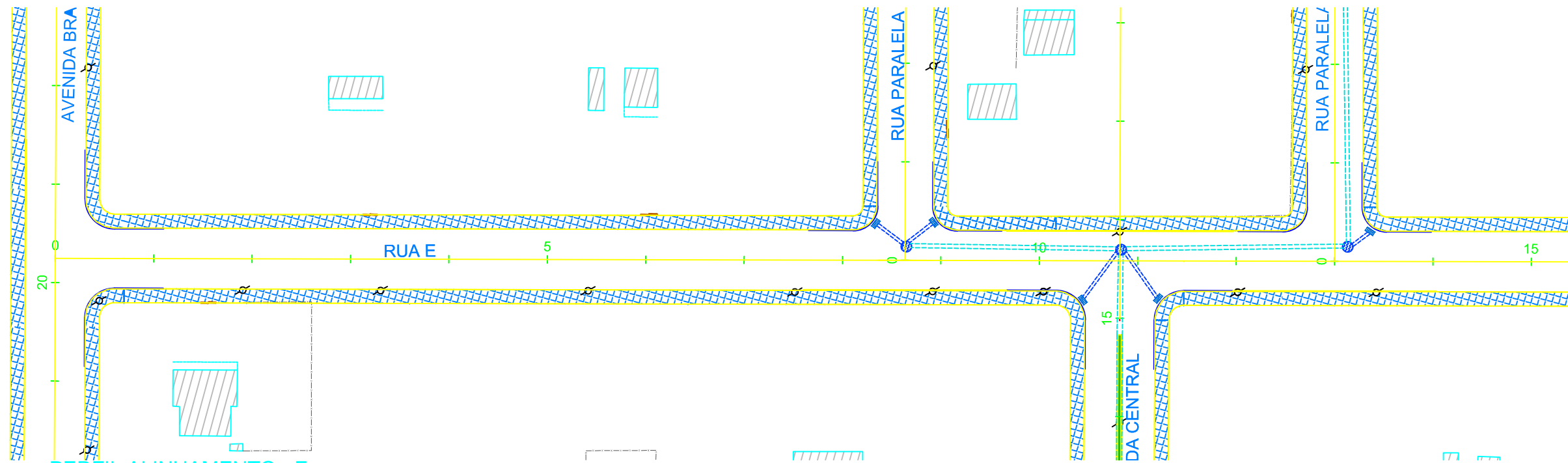
RT.:
 DESENHO:
 CONFERIDO:

PREFEITURA MUNICIPAL DE PRESIDENTE KENNEDY

ESTUDO PARA IMPLANTAÇÃO, RESTAURAÇÃO E REABILITAÇÃO DE VIAS URBANAS
 TRECHO: AVENIDA UM - ETAPA 01 - DISTRITO DE MAROBÁ
 SEGMENTO: EST. 15+7,00 A EST. 21+3,892
 EXTENSÃO: 0,424 Km
 ESCALA:
 H 1:500
 V 1:50
 FOLHA:
 DR-07

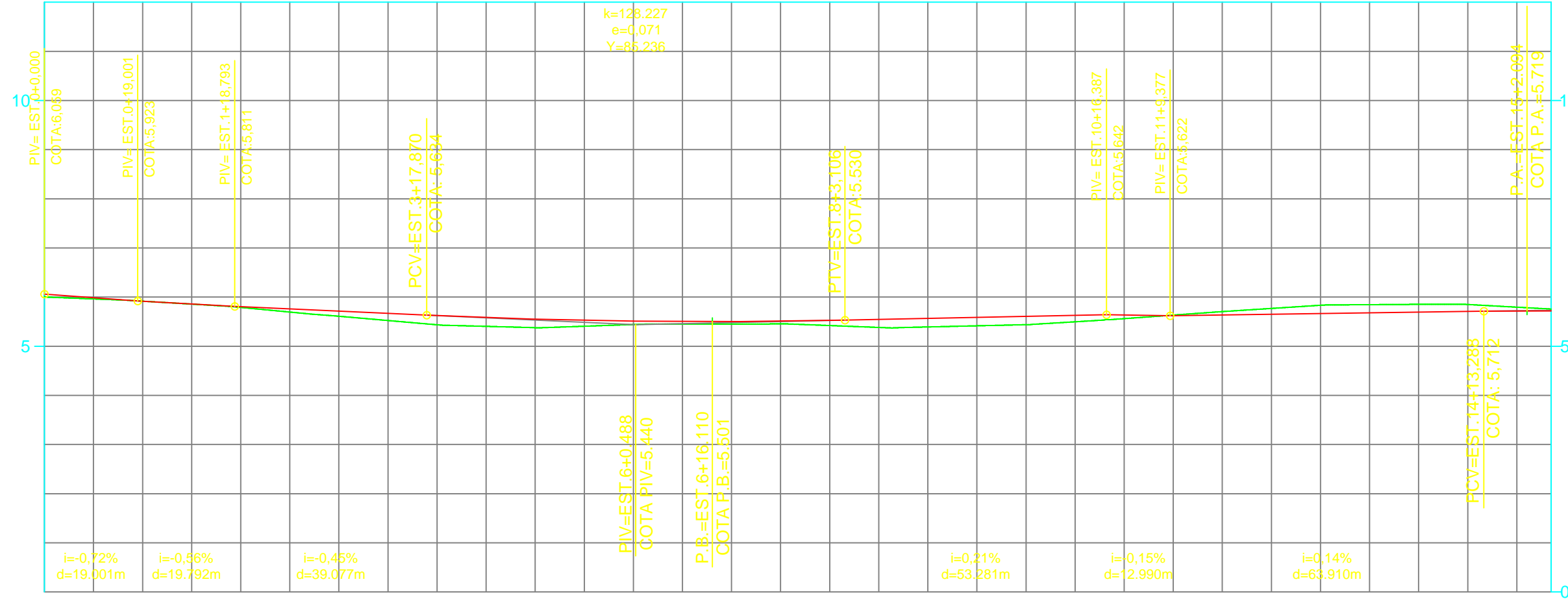


REV.	DATA	MODIFICAÇÃO	APROVADO



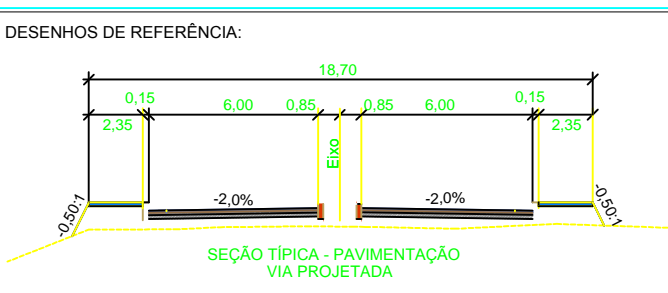
- LEGENDA :**
- ÁRVORES / ARBUSTOS
 - COTA DE SOLEIRA
 - CERCA DE ARAME FARPADO
 - EDIFICAÇÕES
 - POSTE PADRÃO
 - GREIDE PROJETADO
 - TERRENO PRIMITIVO
 - FURO DE SONDAAGEM / Nº
 - REGISTRO DE ÁGUA

PERFIL ALINHAMENTO - E



ESTAQUEAMENTO	0	1	2	3	4	5	6	7	8	9	10	11	12	13	14	15	15
COTAS TERRENO/PROJETO	6.01	5.92	5.79	5.61	5.44	5.38	5.44	5.45	5.42	5.39	5.44	5.56	5.71	5.83	5.85	5.79	5.76

REV.	DATA	MODIFICAÇÃO	APROVADO



- LEGENDA :**
- Calçada
 - Sarjeta / Meio-fio
 - Pavimento Intertravado
 - Colchão de Areia
 - Base Brita Graduada
- NOTA: Medidas apresentadas em metros.

PROJETO EXECUTIVO DE ENGENHARIA

RT.:

DESENHO:

CONFERIDO:

PREFEITURA MUNICIPAL DE PRESIDENTE KENNEDY

ESTUDO PARA IMPLANTAÇÃO, RESTAURAÇÃO E REABILITAÇÃO DE VIAS URBANAS

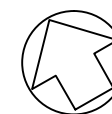
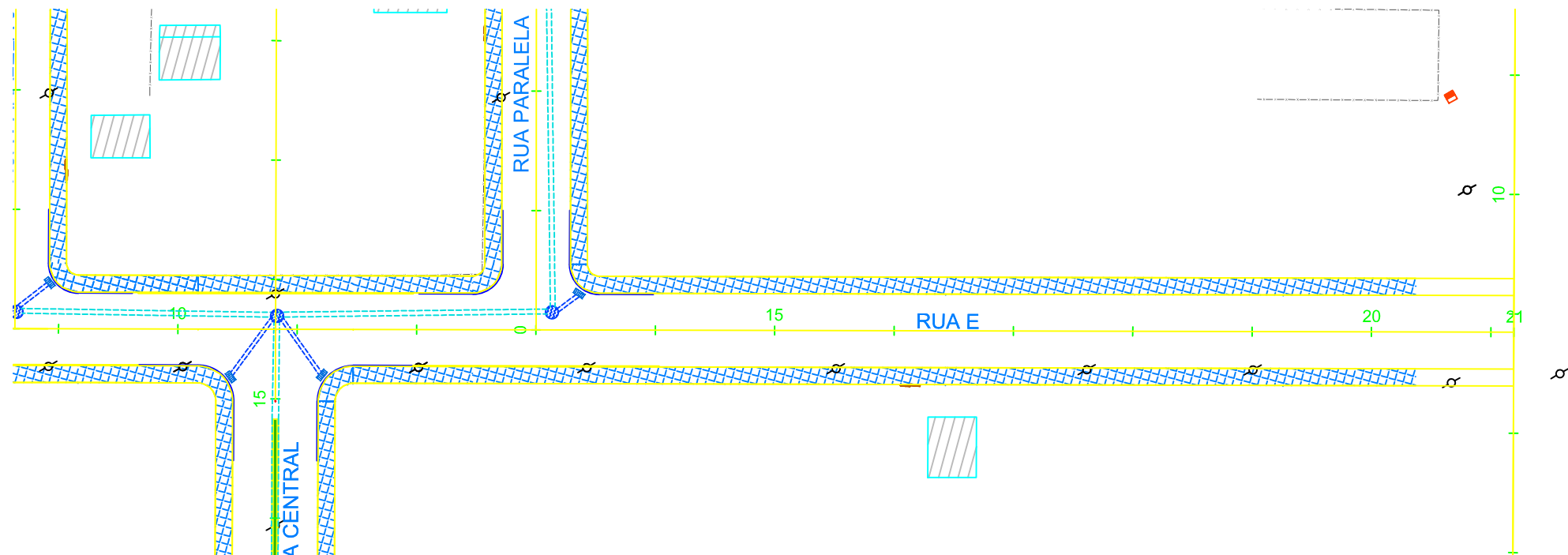
TRECHO: RUA E - ETAPA 01 - DISTRITO DE MAROBÁ
SEGMENTO: EST. 0+0,00 A EST. 15+7,00

EXTENSÃO: 0,424 Km

PROJETO DE DRENAGEM
PLANTA E PERFIL

ESCALA:
H 1:500
V 1:50






LEGENDA:

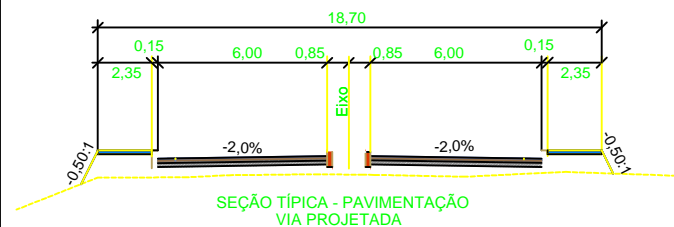
- ÁRVORES / ARBUSTOS
- CERCA DE ARAME FARPADO
- EDIFICAÇÕES
- POSTE PADRÃO
- GREIDE PROJETADO
- TERRENO PRIMITIVO
- REGISTRO DE ÁGUA
- CAIXA RALO PROJETADA
- CAIXA RALO À SER REMOVIDA

PERFIL ALINHAMENTO - E



ESTAQUEAMENTO	15	16	17	18	19	20	21	21
COTAS TERRENO/PROJET	5.76 5.717	5.71 5.693	5.64 5.612	5.51 5.524	5.43 5.637	5.29 5.353	5.26 5.271	5.25 5.255

DESENHOS DE REFERÊNCIA:



LEGENDA:

- Calçada
 - Sarjeta / Meio-fio
 - Pavimento Intertravado
 - Colchão de Areia
 - Base Brita Graduada
- NOTA: Medidas apresentadas em metros.

PROJETO EXECUTIVO DE ENGENHARIA

RT.:

DESENHO:

CONFERIDO:

PREFEITURA MUNICIPAL DE PRESIDENTE KENNEDY

ESTUDO PARA IMPLANTAÇÃO, RESTAURAÇÃO E REABILITAÇÃO DE VIAS URBANAS

TRECHO: RUA E - ETAPA 01 - DISTRITO DE MAROBÁ
SEGMENTO: EST. 15+7,00 A EST. 21+3,852

EXTENSÃO: 0,424 Km

PROJETO DE DRENAGEM
PLANTA E PERFIL

ESCALA:
H 1:500
V 1:50

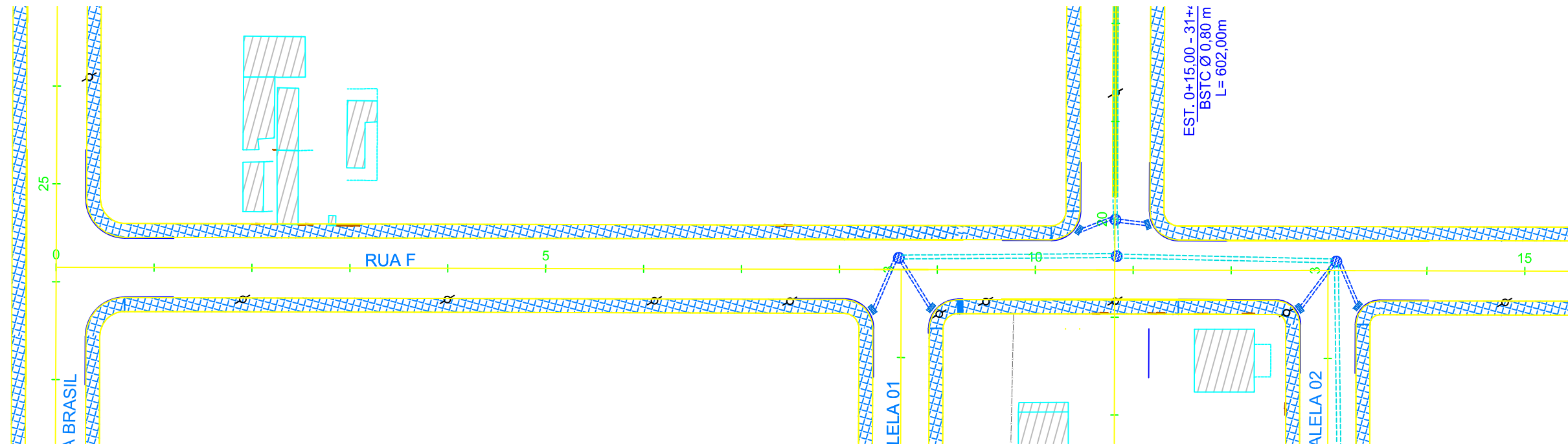


FOLHA:
DR-09

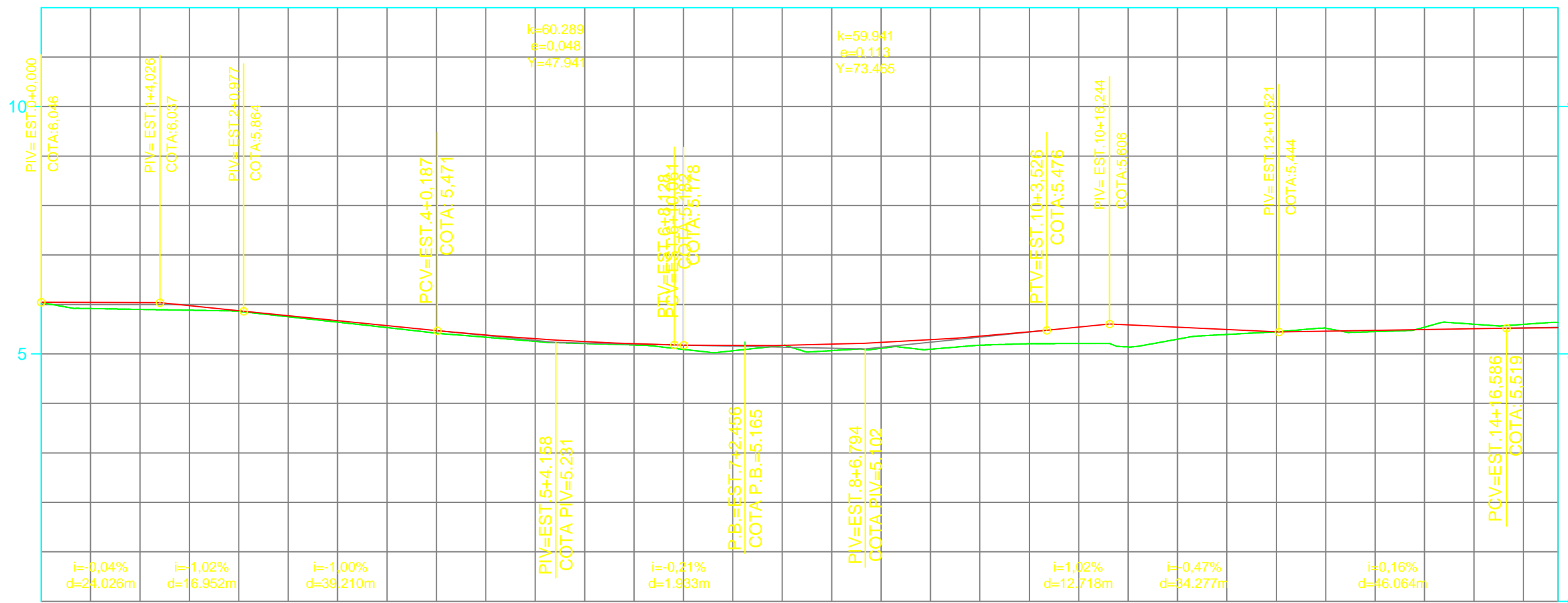
REV.	DATA	MODIFICAÇÃO	APROVADO

LEGENDA :

-  ÁRVORES / ARBUSTOS
-  CERCA DE ARAME FARPADO
-  EDIFICAÇÕES
-  POSTE PADRÃO
-  GREIDE PROJETADO
-  TERRENO PRIMITIVO
-  REGISTRO DE ÁGUA
-  CAIXA RALO PROJETADA
-  CAIXA RALO À SER REMOVIDA

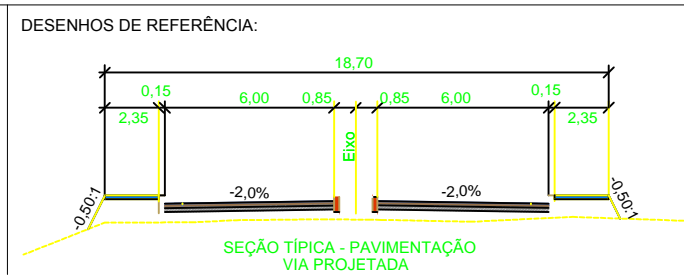


PERFIL ALINHAMENTO - F



ESTACAMENTO	0	1	2	3	4	5	6	7	8	9	10	11	12	13	14	15																	
COTAS TERRENO/PROJETADO	6,046	5,90	6,039	5,86	5,874	5,64	5,674	5,42	5,473	5,25	5,305	5,18	5,204	5,06	5,165	5,07	5,191	5,09	5,282	5,21	5,441	5,14	5,588	5,39	5,494	5,52	5,460	5,54	5,492	5,60	5,523	5,64	5,528

REV.	DATA	MODIFICAÇÃO	APROVADO



- LEGENDA :
-  Calçada
 -  Sarjeta / Meio-fio
 -  Pavimento Intertravado
 -  Colchão de Areia
 -  Base Brita Graduada
- NOTA: Medidas apresentadas em metros.

PROJETO EXECUTIVO DE ENGENHARIA

RT.:

DESENHO:

CONFERIDO:

PREFEITURA MUNICIPAL DE PRESIDENTE KENNEDY

ESTUDO PARA IMPLANTAÇÃO, RESTAURAÇÃO E REABILITAÇÃO DE VIAS URBANAS

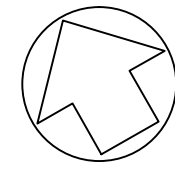
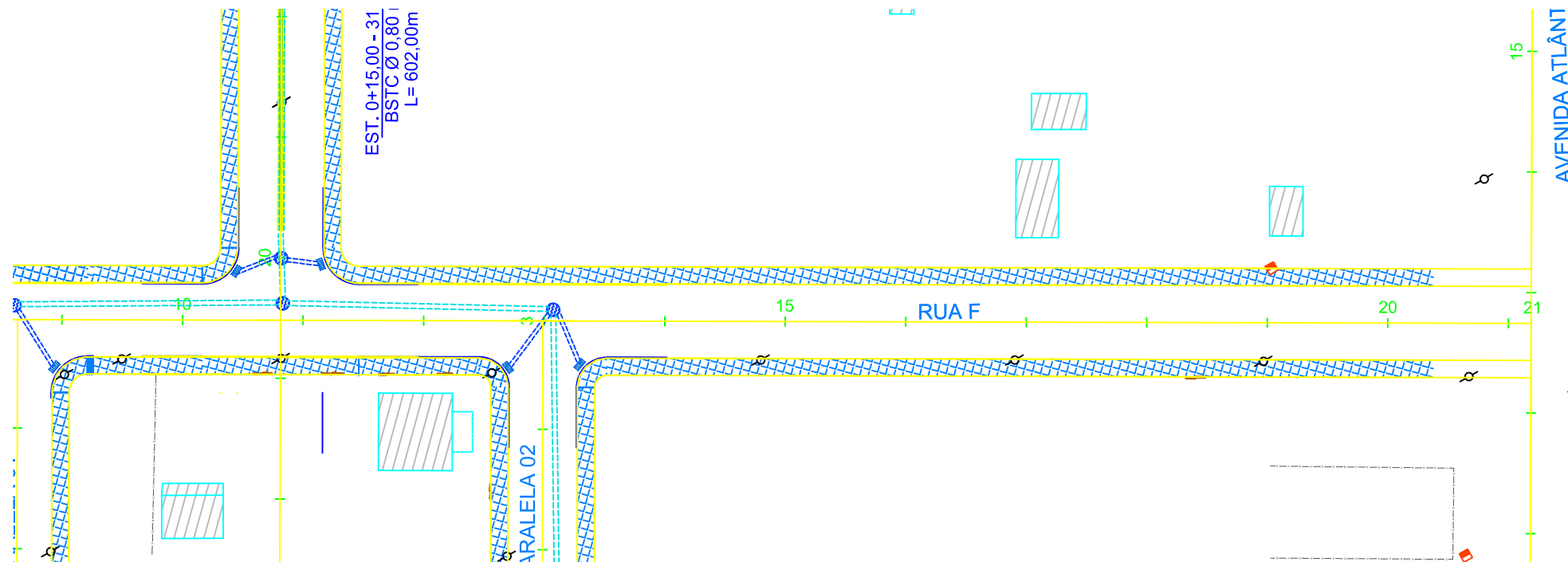
TRECHO: RUA F - ETAPA 01 - DISTRITO DE MAROBÁ
SEGMENTO: EST. 0+0,00 A EST. 15+7,00

EXTENSÃO: 0,424 Km

PROJETO DE DRENAGEM
PLANTA E PERFIL

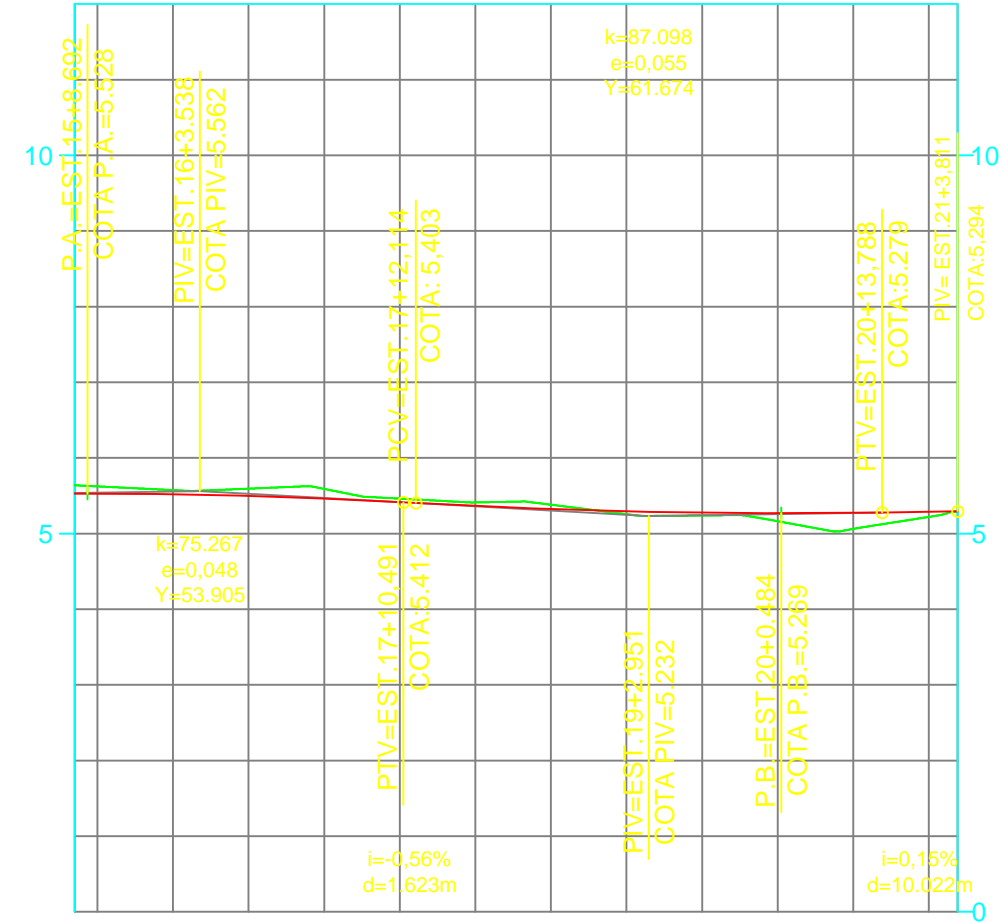
ESCALA:
H 1:500
V 1:50





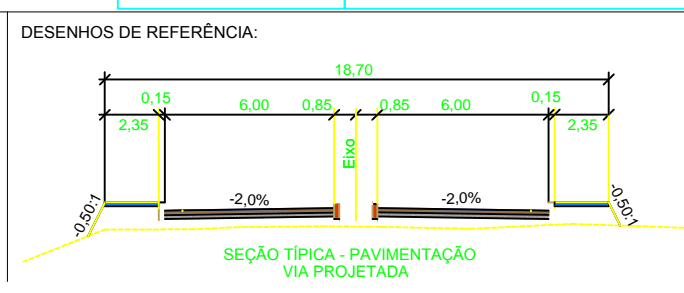
- LEGENDA:**
- ÁRVORES / ARBUSTOS
 - CERCA DE ARAME FARPADO
 - EDIFICAÇÕES
 - POSTE PADRÃO
 - GREIDE PROJETADO
 - TERRENO PRIMITIVO
 - REGISTRO DE ÁGUA
 - CAIXA RALO PROJETADA
 - CAIXA RALO À SER REMOVIDA

PERFIL ALINHAMENTO - F



ESTAQUEAMENTO	15	16	17	18	19	20	21	21
COTAS TERRENO/PROJETADO	5,64	5,528	5,57	5,520	5,59	5,463	5,41	5,363
						5,26	5,293	5,16
						5,269		5,22
							5,289	5,29
								5,294

REV.	DATA	MODIFICAÇÃO	APROVADO



LEGENDA:

- Calçada
- Sarjeta / Meio-fio
- Pavimento Intertravado
- Colchão de Areia
- Base Brita Graduada

NOTA: Medidas apresentadas em metros.

PROJETO EXECUTIVO DE ENGENHARIA

RT.: _____

DESENHO: _____

CONFERIDO: _____

PREFEITURA MUNICIPAL DE PRESIDENTE KENNEDY

ESTUDO PARA IMPLANTAÇÃO, RESTAURAÇÃO E REABILITAÇÃO DE VIAS URBANAS

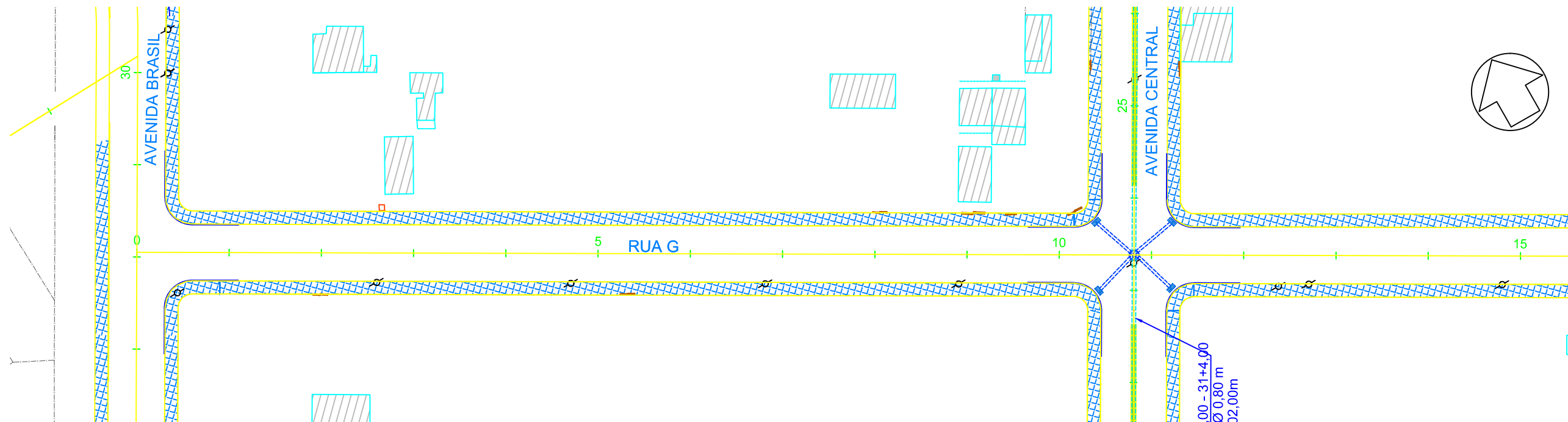
TRECHO: RUA F - ETAPA 01 - DISTRITO DE MAROBÁ
SEGMENTO: EST. 15+7,00 A EST. 21+3,811

EXTENSÃO: 0,424 Km

PROJETO DE DRENAGEM PLANTA E PERFIL

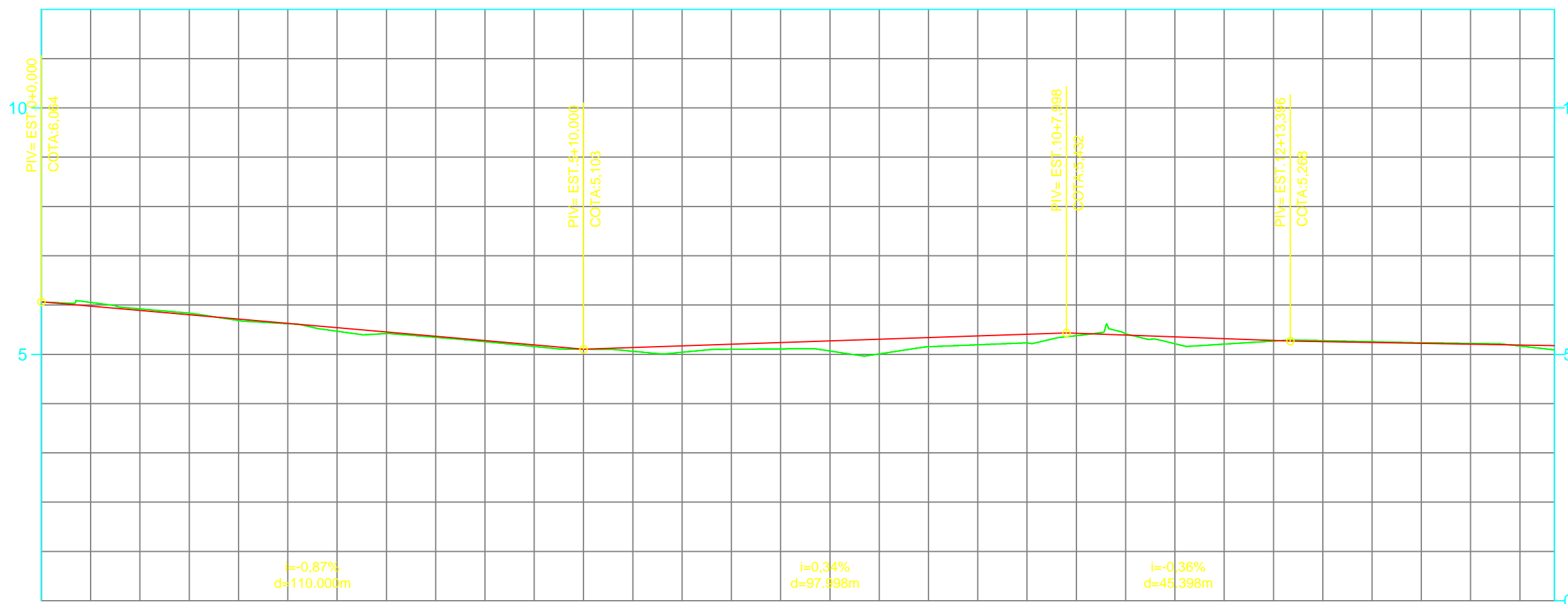
ESCALA:
H 1:500
V 1:50

FOLHA:
DR-11



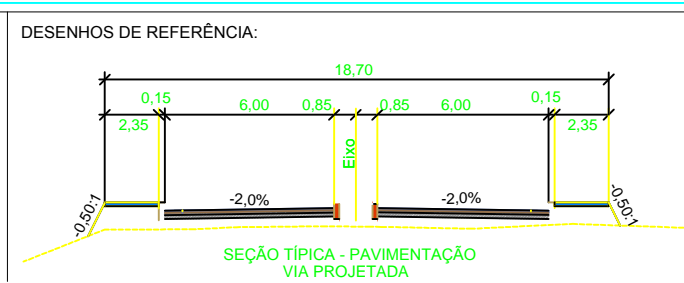
- LEGENDA:**
- ÁRVORES / ARBUSTOS
 - CERCA DE ARAME FARPADO
 - EDIFICAÇÕES
 - POSTE PADRÃO
 - GREIDE PROJETADO
 - TERRENO PRIMITIVO
 - REGISTRO DE ÁGUA
 - CAIXA RALO PROJETADA
 - CAIXA RALO À SER REMOVIDA

PERFIL ALINHAMENTO - G



COTAS TERRENO/PROJETADO	6,064	5,92	5,889	5,69	5,714	5,47	5,540	5,34	5,365	5,16	5,190	5,06	5,137	5,10	5,204	5,07	5,271	5,15	5,338	5,23	5,405	5,42	5,389	5,21	5,316	5,28	5,256	5,24	5,222	5,17	5,188	5,09	5,176		
ESTAQUEAMENTO	0									5											10													15	15

REV.	DATA	MODIFICAÇÃO	APROVADO



- LEGENDA:**
- Calçada
 - Sarjeta / Meio-fio
 - Pavimento Intertravado
 - Colchão de Areia
 - Base Brita Graduada
- NOTA: Medidas apresentadas em metros.

PROJETO EXECUTIVO DE ENGENHARIA

RT.:

DESENHO:

CONFERIDO:

PREFEITURA MUNICIPAL DE PRESIDENTE KENNEDY

ESTUDO PARA IMPLANTAÇÃO, RESTAURAÇÃO E REABILITAÇÃO DE VIAS URBANAS

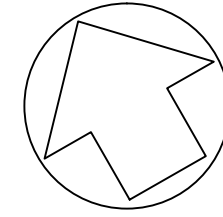
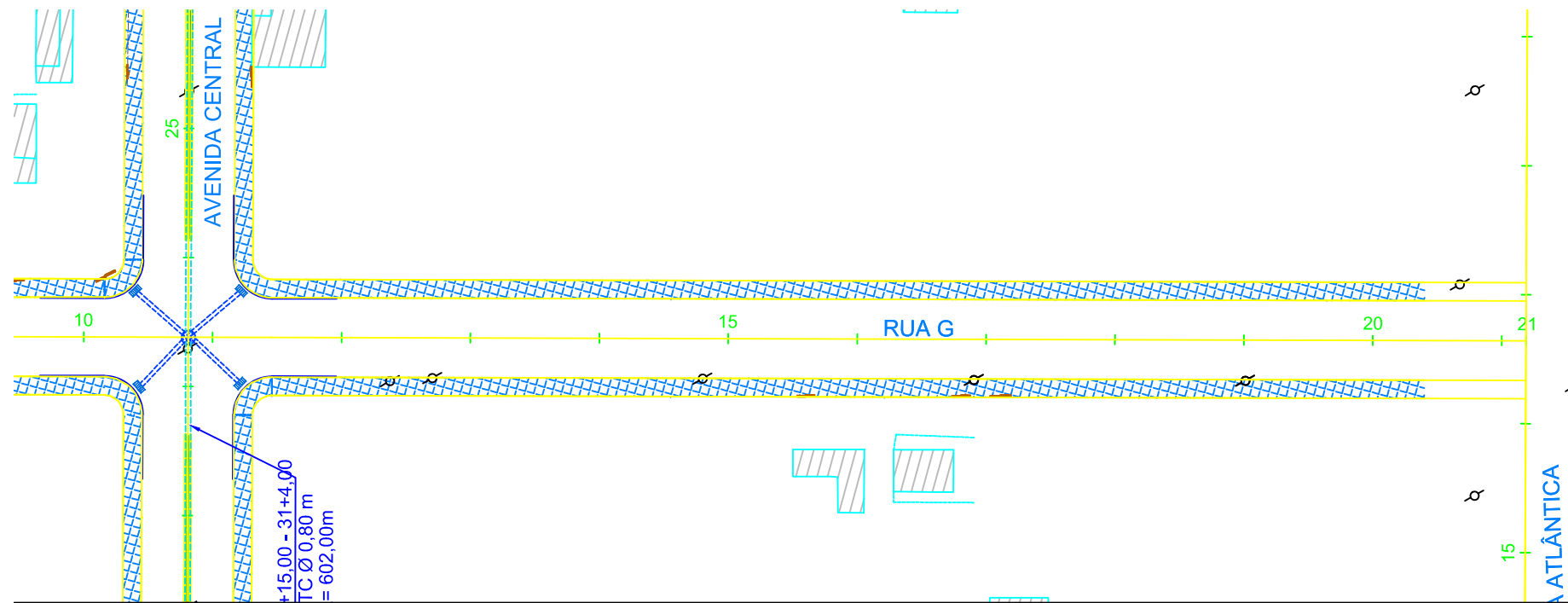
TRECHO: RUA G - ETAPA 01 - DISTRITO DE MAROBÁ
SEGMENTO: EST. 0+0,00 A EST. 15+7,00

EXTENSÃO: 0,424 Km

PROJETO DE DRENAGEM
PLANTA E PERFIL

ESCALA:
H 1:500
V 1:50

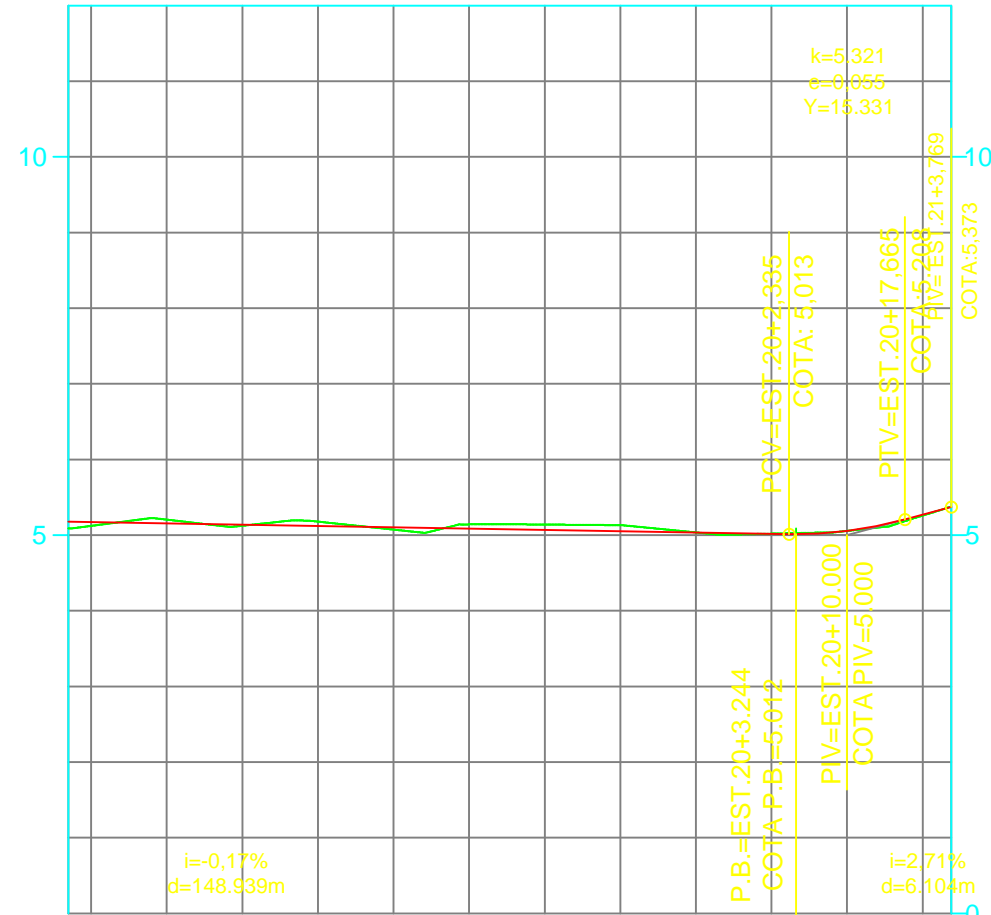




LEGENDA:

- ÁRVORES / ARBUSTOS
- CERCA DE ARAME FARPADO
- EDIFICAÇÕES
- POSTE PADRÃO
- GREIDE PROJETADO
- TERRENO PRIMITIVO
- REGISTRO DE ÁGUA
- CAIXA RALO PROJETADA
- CAIXA RALO À SER REMOVIDA

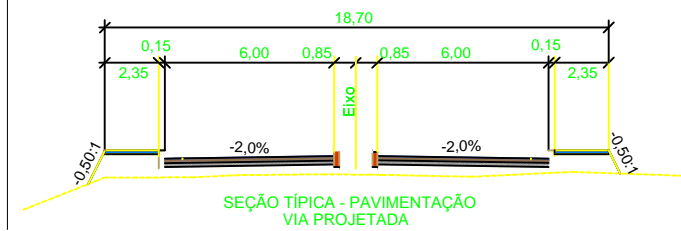
PERFIL ALINHAMENTO - G



COTAS TERRENO/PROJETADO	5,09	5,176	5,20	5,154	5,18	5,120	5,14	5,085	5,13	5,051	5,02	5,017	5,26	5,271	5,37	5,373
ESTAQUEAMENTO	15										20				21	

REV.	DATA	MODIFICAÇÃO	APROVADO

DESENHOS DE REFERÊNCIA:



LEGENDA:

- Calçada
 - Sarjeta / Meio-fio
 - Pavimento Intertravado
 - Colchão de Areia
 - Base Brita Graduada
- NOTA:
Medidas apresentadas em metros.

PROJETO EXECUTIVO DE ENGENHARIA

RT.:

DESENHO:

CONFERIDO:

PREFEITURA MUNICIPAL DE PRESIDENTE KENNEDY

ESTUDO PARA IMPLANTAÇÃO, RESTAURAÇÃO E REABILITAÇÃO DE VIAS URBANAS

TRECHO: RUA G - ETAPA 01 - DISTRITO DE MAROBÁ
SEGMENTO: EST. 15+7,00 A EST. 21+3,769

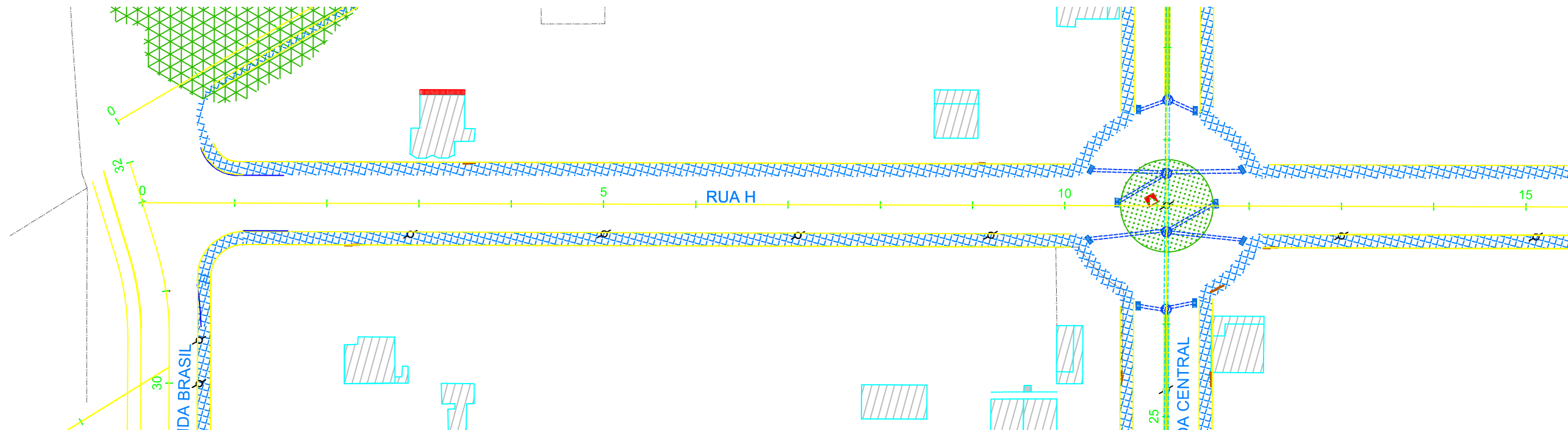
EXTENSÃO: 0,424 Km

PROJETO DE DRENAGEM
PLANTA E PERFIL

ESCALA:
H 1:500
V 1:50

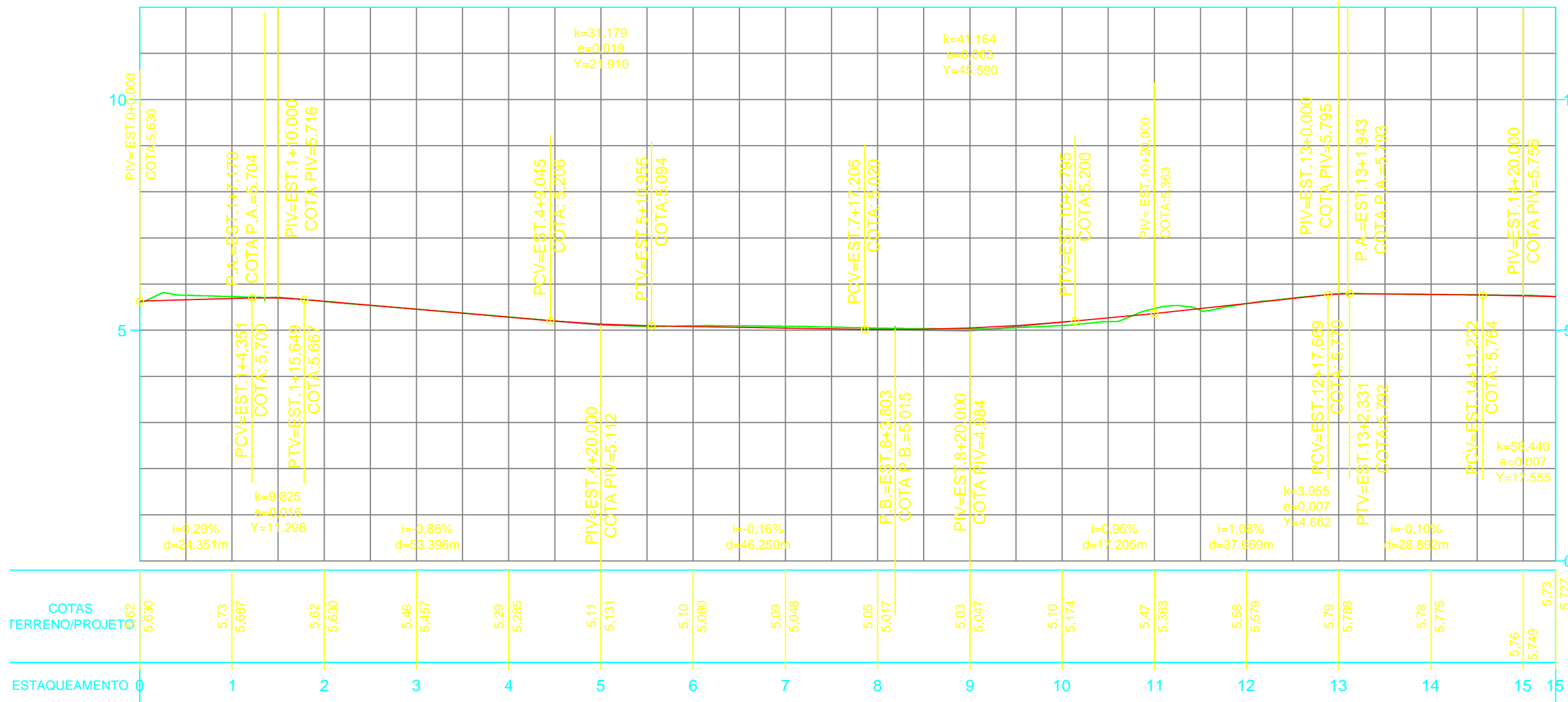
FOLHA:
DR-13



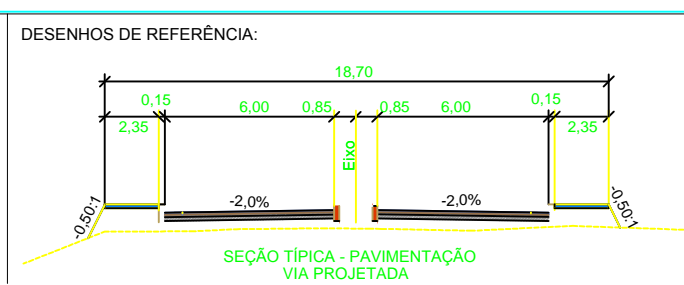


- LEGENDA:**
- ÁRVORES / ARBUSTOS
 - CERCA DE ARAME FARPADO
 - EDIFICAÇÕES
 - POSTE PADRÃO
 - GREIDE PROJETADO
 - TERRENO PRIMITIVO
 - REGISTRO DE ÁGUA
 - CAIXA RALO PROJETADA
 - CAIXA RALO À SER REMOVIDA

PERFIL ALINHAMENTO - H



REV.	DATA	MODIFICAÇÃO	APROVADO



- LEGENDA:**
- Calçada
 - Sarjeta / Meio-fio
 - Pavimento Intertravado
 - Colchão de Areia
 - Base Brita Graduada
- NOTA: Medidas apresentadas em metros.

PROJETO EXECUTIVO DE ENGENHARIA

RT.:

DESENHO:

CONFERIDO:

PREFEITURA MUNICIPAL DE PRESIDENTE KENNEDY

ESTUDO PARA IMPLANTAÇÃO, RESTAURAÇÃO E REABILITAÇÃO DE VIAS URBANAS

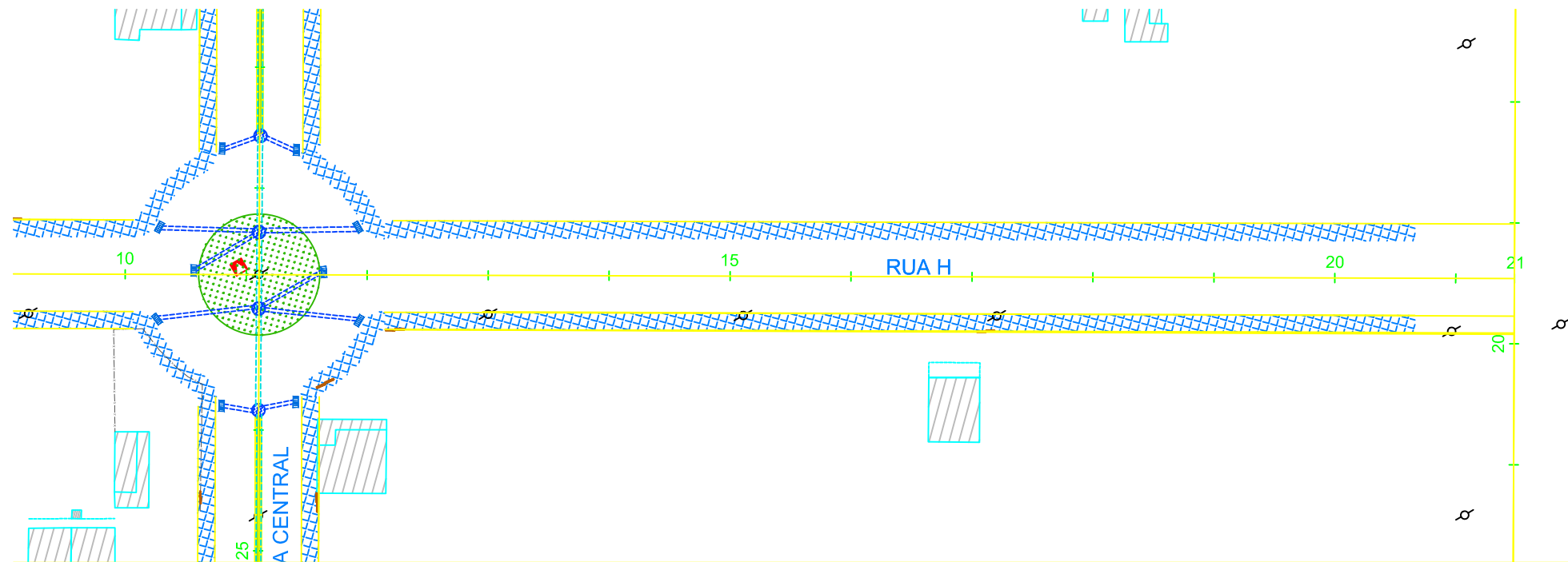
TRECHO: RUA H - ETAPA 01 - DISTRITO DE MAROBÁ
SEGMENTO: EST. 0+0,00 A EST. 15+7,00

EXTENSÃO: 0,424Km

**PROJETO DE DRENAGEM
PLANTA E PERFIL**

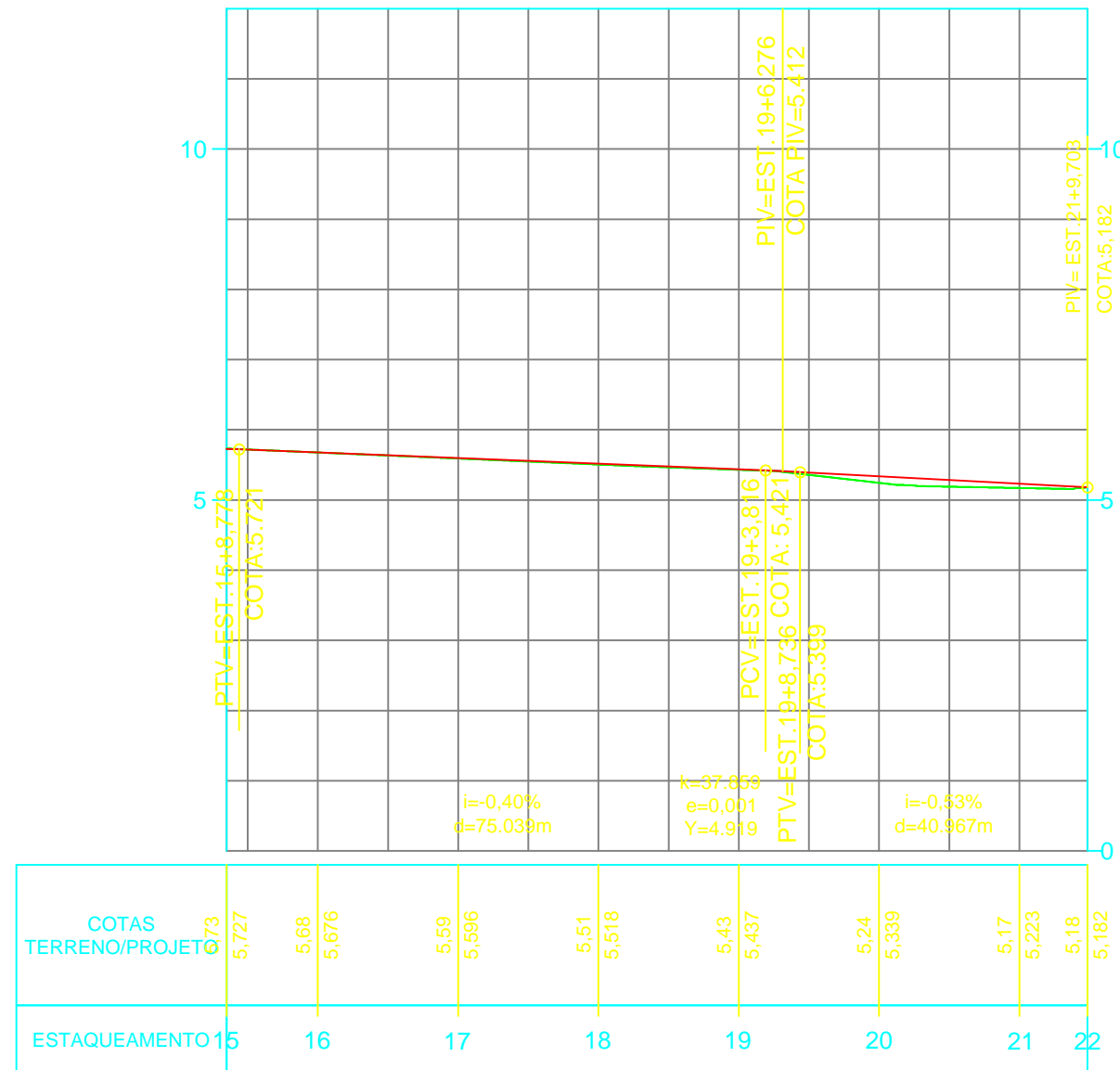
ESCALA:
H 1:500
V 1:50



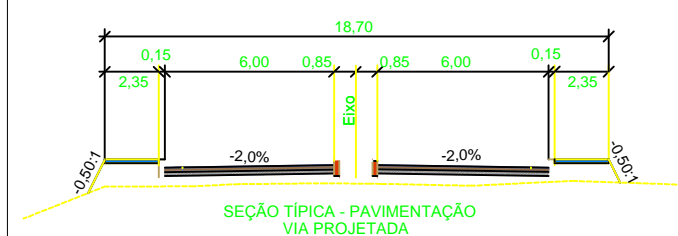


- LEGENDA:**
- ÁRVORES / ARBUSTOS
 - CERCA DE ARAME FARPADO
 - EDIFICAÇÕES
 - POSTE PADRÃO
 - GREIDE PROJETADO
 - TERRENO PRIMITIVO
 - REGISTRO DE ÁGUA
 - CAIXA RALO PROJETADA
 - CAIXA RALO À SER REMOVIDA

PERFIL ALINHAMENTO - H



DESENHOS DE REFERÊNCIA:



- LEGENDA:**
- Calçada
 - Sarjeta / Meio-fio
 - Pavimento Intertravado
 - Colchão de Areia
 - Base Brita Graduada
- NOTA: Medidas apresentadas em metros.

PROJETO EXECUTIVO DE ENGENHARIA

RT.:
 DESENHO:
 CONFERIDO:

PREFEITURA MUNICIPAL DE PRESIDENTE KENNEDY

ESTUDO PARA IMPLANTAÇÃO, RESTAURAÇÃO E REABILITAÇÃO DE VIAS URBANAS

TRECHO: RUA H - ETAPA 01 - DISTRITO DE MAROBÁ
 SEGMENTO: EST. 15+7,00 A EST. 21+9,703

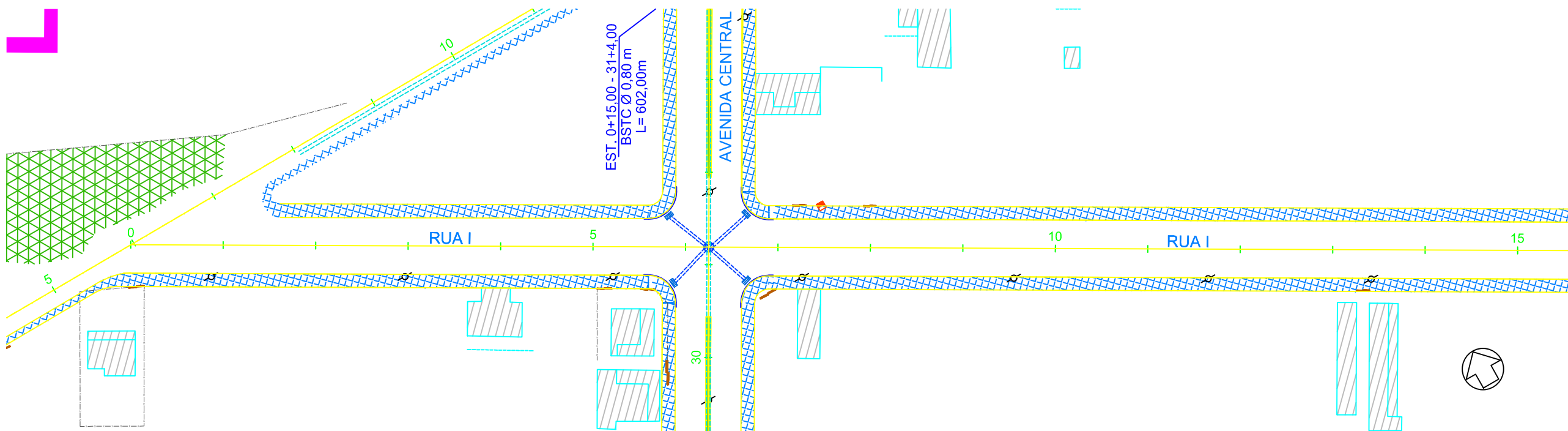
EXTENSÃO: 0,430 Km

ESCALA:
 H 1:500
 V 1:50

FOLHA:
 DR-15



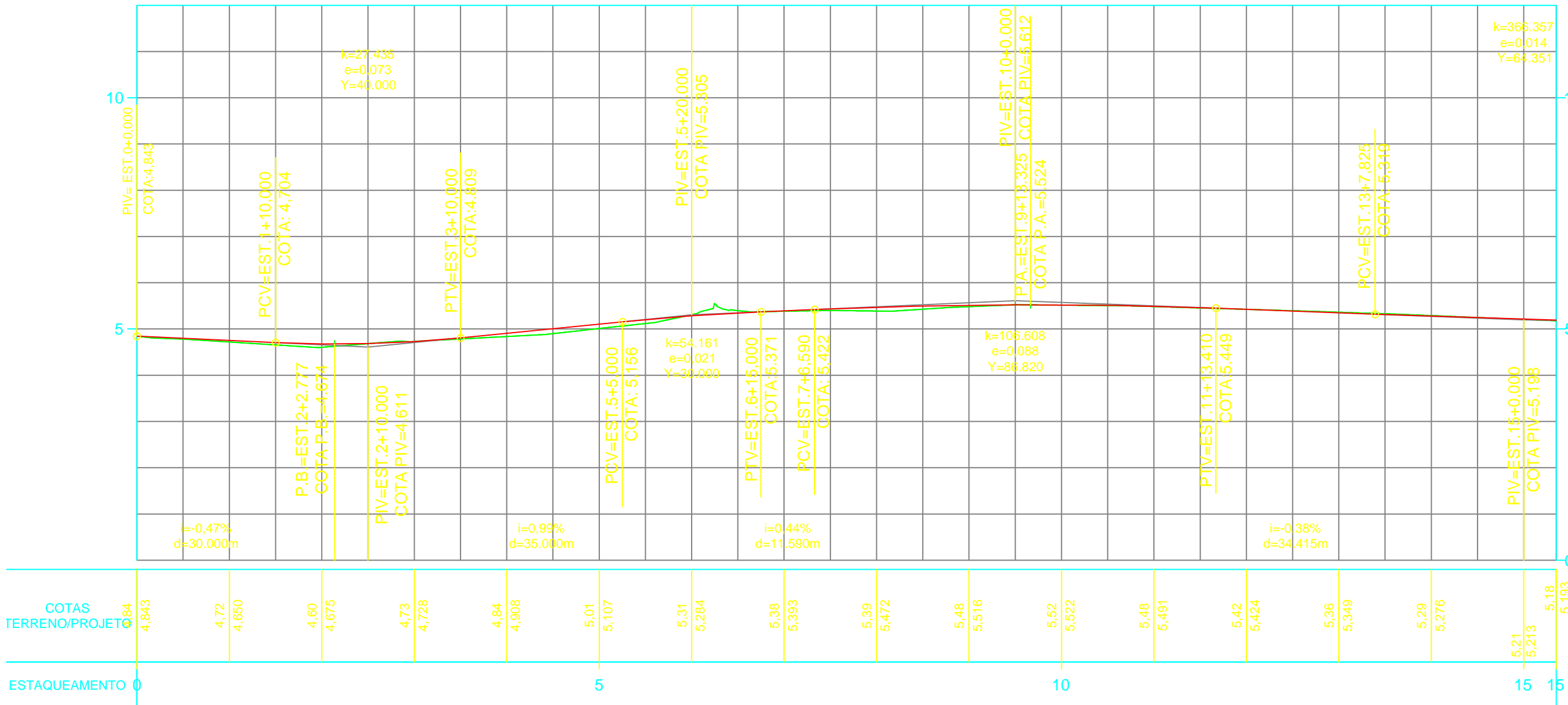
REV.	DATA	MODIFICAÇÃO	APROVADO



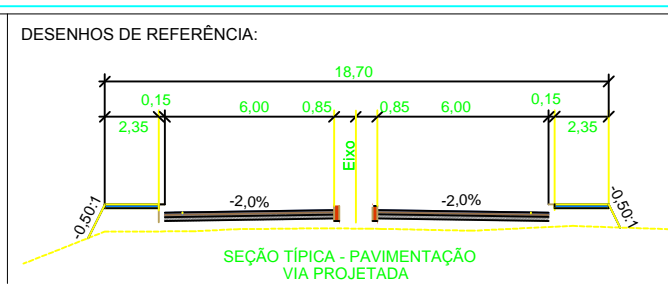
LEGENDA:

- ÁRVORES / ARBUSTOS
- CERCA DE ARAME FARPADO
- EDIFICAÇÕES
- POSTE PADRÃO
- GREIDE PROJETADO
- TERRENO PRIMITIVO
- REGISTRO DE ÁGUA
- CAIXA RALO PROJETADA
- CAIXA RALO À SER REMOVIDA

PERFIL ALINHAMENTO - I



REV.	DATA	MODIFICAÇÃO	APROVADO



- LEGENDA:
- Calçada
 - Sarjeta / Meio-fio
 - Pavimento Intertravado
 - Colchão de Areia
 - Base Brita Graduada
- NOTA: Medidas apresentadas em metros.

PROJETO EXECUTIVO DE ENGENHARIA

RT.:

DESENHO:

CONFERIDO:

PREFEITURA MUNICIPAL DE PRESIDENTE KENNEDY

ESTUDO PARA IMPLANTAÇÃO, RESTAURAÇÃO E REABILITAÇÃO DE VIAS URBANAS

TRECHO: RUA I - ETAPA 01 - DISTRITO DE MAROBÁ

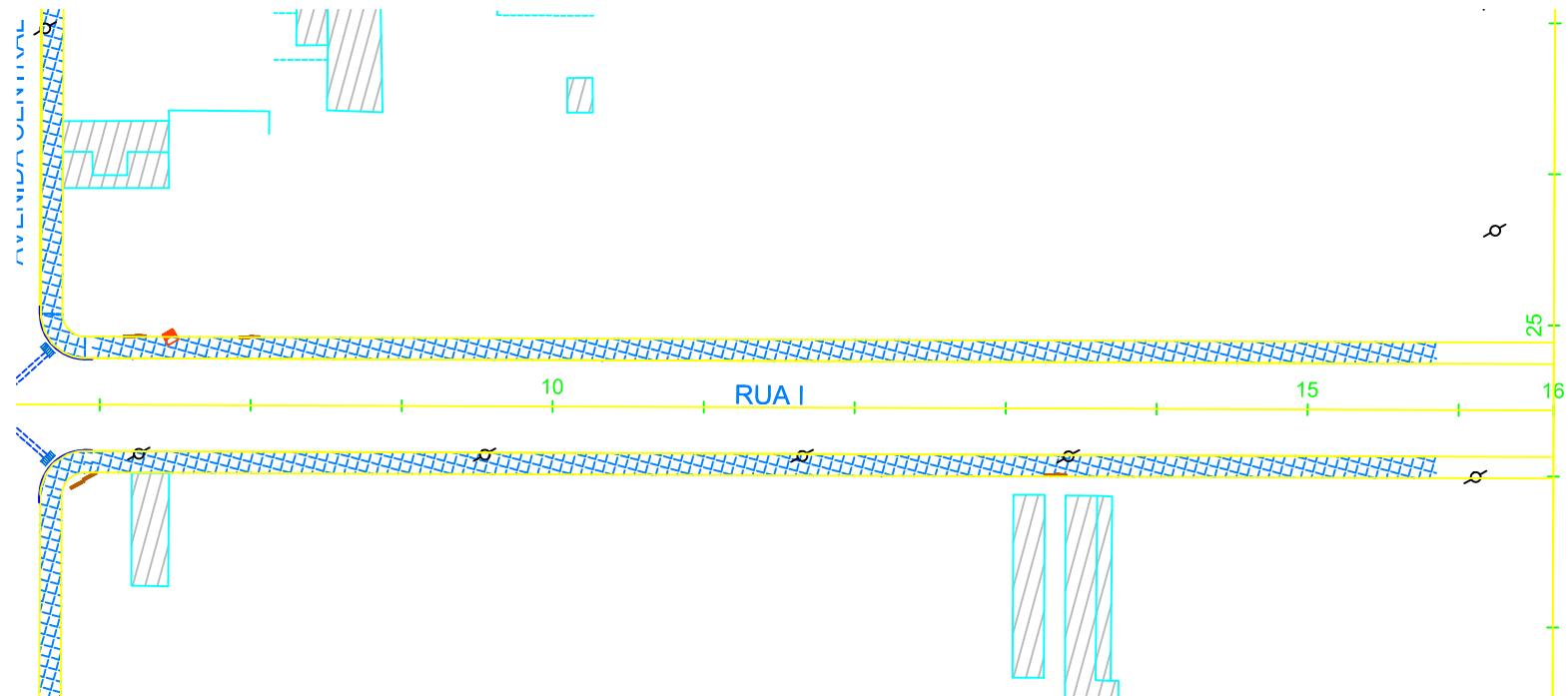
SEGMENTO: EST. 0+0,00 A EST. 15+7,00

EXTENSÃO: 0,333 Km

PROJETO DE DRENAGEM PLANTA E PERFIL

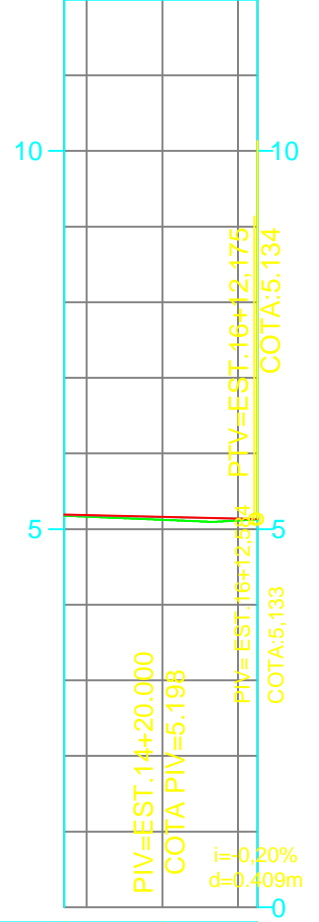
ESCALA: H 1:500 V 1:50



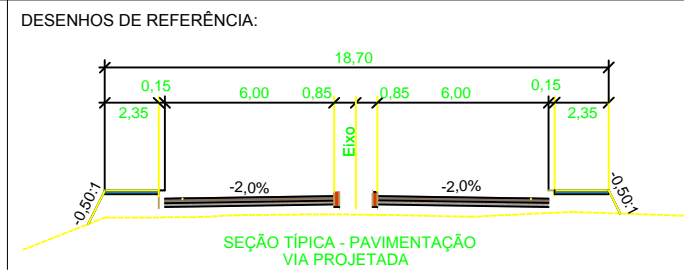


- LEGENDA:**
- ÁRVORES / ARBUSTOS
 - CERCA DE ARAME FARPADO
 - EDIFICAÇÕES
 - POSTE PADRÃO
 - GREIDE PROJETADO
 - TERRENO PRIMITIVO
 - REGISTRO DE ÁGUA
 - CAIXA RALO PROJETADA
 - CAIXA RALO À SER REMOVIDA

PERFIL ALINHAMENTO - I



COTAS TERRENO/PROJETO	ESTAQUEAMENTO
5,18	15
5,193	
5,12	
5,160	
5,13	16
5,133	



- LEGENDA:**
- Calçada
 - Sarjeta / Meio-fio
 - Pavimento Intertravado
 - Colchão de Areia
 - Base Brita Graduada
- NOTA:
Medidas apresentadas em metros.

PROJETO EXECUTIVO DE ENGENHARIA

RT.:

DESENHO:

CONFERIDO:

PREFEITURA MUNICIPAL DE PRESIDENTE KENNEDY

ESTUDO PARA IMPLANTAÇÃO, RESTAURAÇÃO E REABILITAÇÃO DE VIAS URBANAS

TRECHO: RUA I - ETAPA 01 - DISTRITO DE MAROBÁ
SEGMENTO: EST. 15+7,00 A EST. 16+12,584

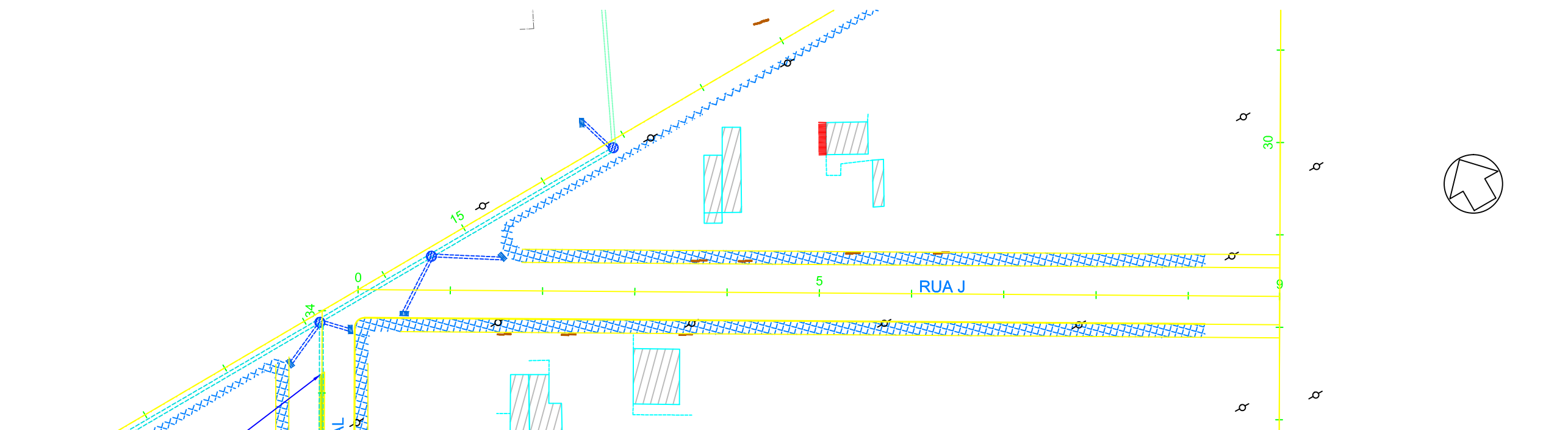
EXTENSÃO: 0,333 Km

**PROJETO DE DRENAGEM
PLANTA E PERFIL**

ESCALA:
H 1:500
V 1:50




REV.	DATA	MODIFICAÇÃO	APROVADO



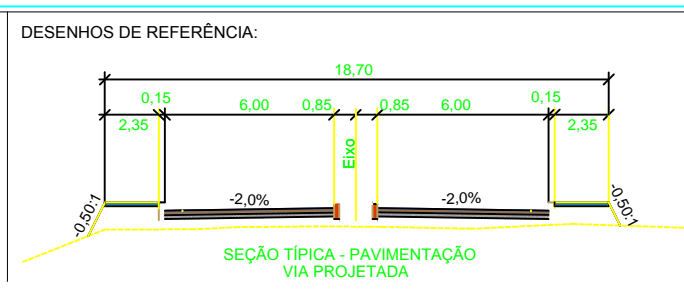
- LEGENDA:**
- ÁRVORES / ARBUSTOS
 - CERCA DE ARAME FARPADO
 - EDIFICAÇÕES
 - POSTE PADRÃO
 - GREIDE PROJETADO
 - TERRENO PRIMITIVO
 - REGISTRO DE ÁGUA
 - CAIXA RALO PROJETADA
 - CAIXA RALO À SER REMOVIDA

PERFIL ALINHAMENTO - J



ESTAQUEAMENTO	0	5	10	11						
COTAS TERRENO/PROJETO	4,84 4,840	5,07 4,948	5,09 5,018	5,09 5,051	5,05 5,045	5,02 5,025	5,05 5,021	5,05 5,024	5,03 5,026	5,03 5,059

REV.	DATA	MODIFICAÇÃO	APROVADO



- LEGENDA:**
- Calçada
 - Sarjeta / Meio-fio
 - Pavimento Intertravado
 - Colchão de Areia
 - Base Brita Graduada
- NOTA: Medidas apresentadas em metros.

PROJETO EXECUTIVO DE ENGENHARIA

RT.: _____

DESENHO: _____

CONFERIDO: _____

PREFEITURA MUNICIPAL DE PRESIDENTE KENNEDY

ESTUDO PARA IMPLANTAÇÃO, RESTAURAÇÃO E REABILITAÇÃO DE VIAS URBANAS

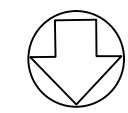
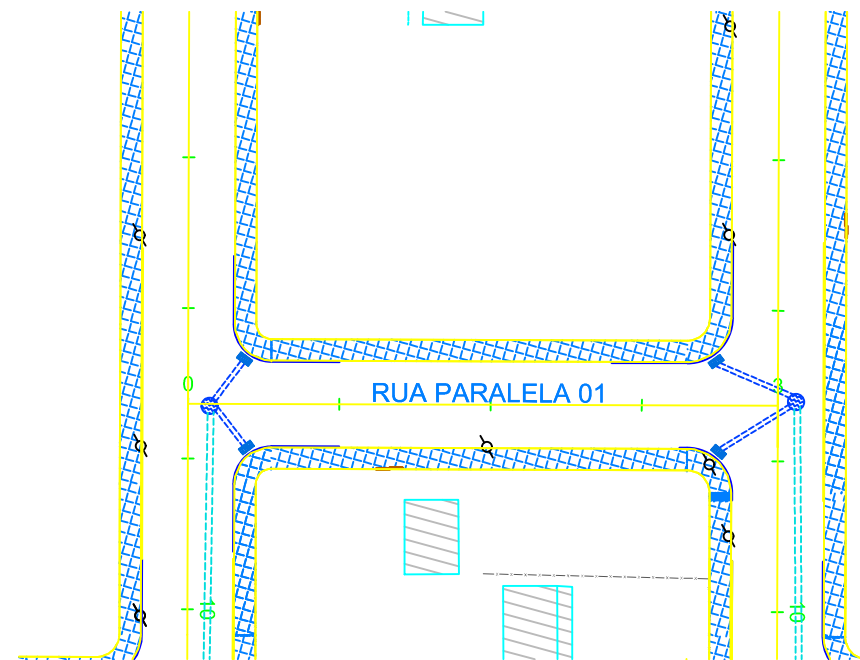
TRECHO: RUA J - ETAPA 01 - DISTRITO DE MAROBÁ
SEGMENTO: EST. 0+0,00 A EST. 9+19,805

EXTENSÃO: 0,200 Km

PROJETO DE DRENAGEM PLANTA E PERFIL

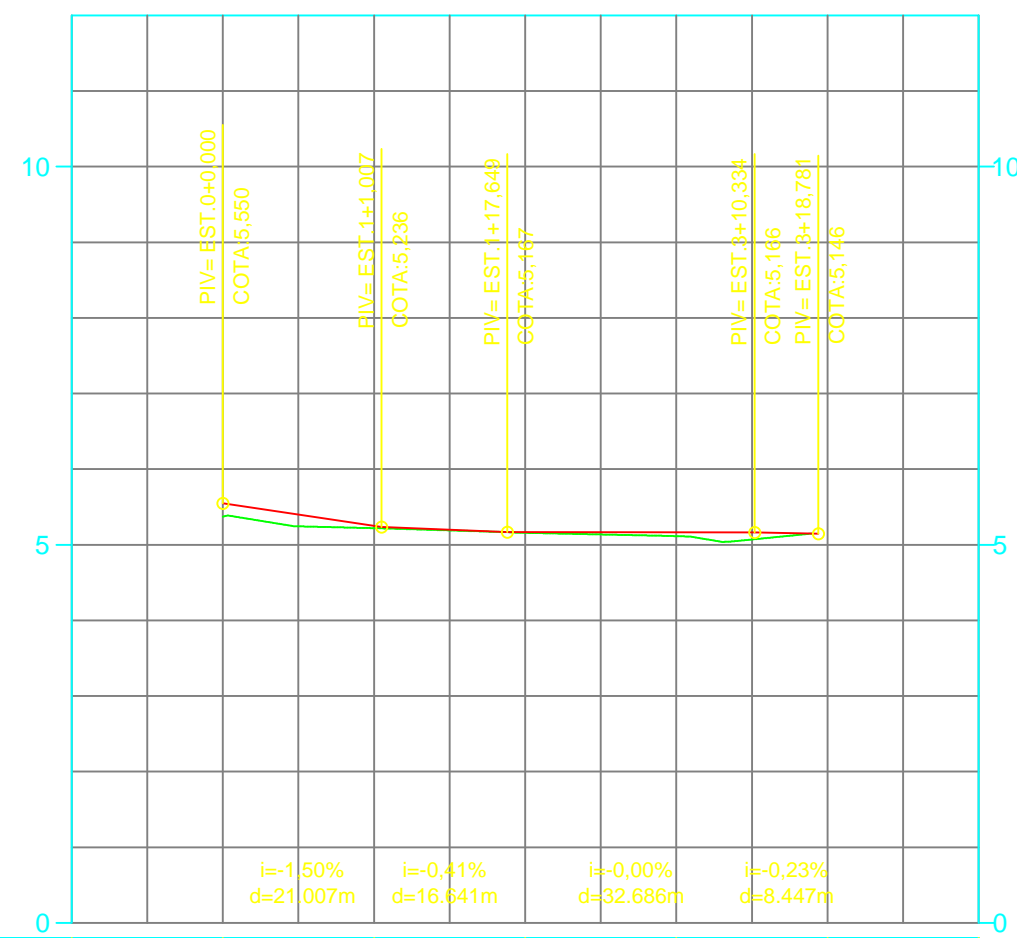
ESCALA:
H 1:500
V 1:50

FOLHA:
DR-18



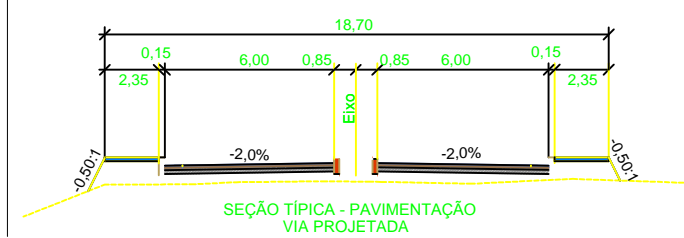
- LEGENDA:**
- ÁRVORES / ARBUSTOS
 - CERCA DE ARAME FARPADO
 - EDIFICAÇÕES
 - POSTE PADRÃO
 - GREIDE PROJETADO
 - TERRENO PRIMITIVO
 - REGISTRO DE ÁGUA
 - CAIXA RALO PROJETADA
 - CAIXA RALO À SER REMOVIDA

PERFIL ALINHAMENTO - K



COTAS TERRENO/PROJETO	5,37	5,373	5,22	5,251	5,16	5,167	5,11	5,168
ESTAQUEAMENTO	0	1	2	3	4	5		

DESENHOS DE REFERÊNCIA:



- LEGENDA:**
- Calçada
 - Sarjeta / Meio-fio
 - Pavimento Intertravado
 - Colchão de Areia
 - Base Brita Graduada
- NOTA: Medidas apresentadas em metros.

PROJETO EXECUTIVO DE ENGENHARIA

RT.:

DESENHO:

CONFERIDO:

PREFEITURA MUNICIPAL DE PRESIDENTE KENNEDY

ESTUDO PARA IMPLANTAÇÃO, RESTAURAÇÃO E REABILITAÇÃO DE VIAS URBANAS

TRECHO: RUA PARALELA 01 - ETAPA 01 - DISTRITO DE MAROBÁ
SEGMENTO: EST. 0+0,00 A EST.3+17,997

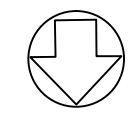
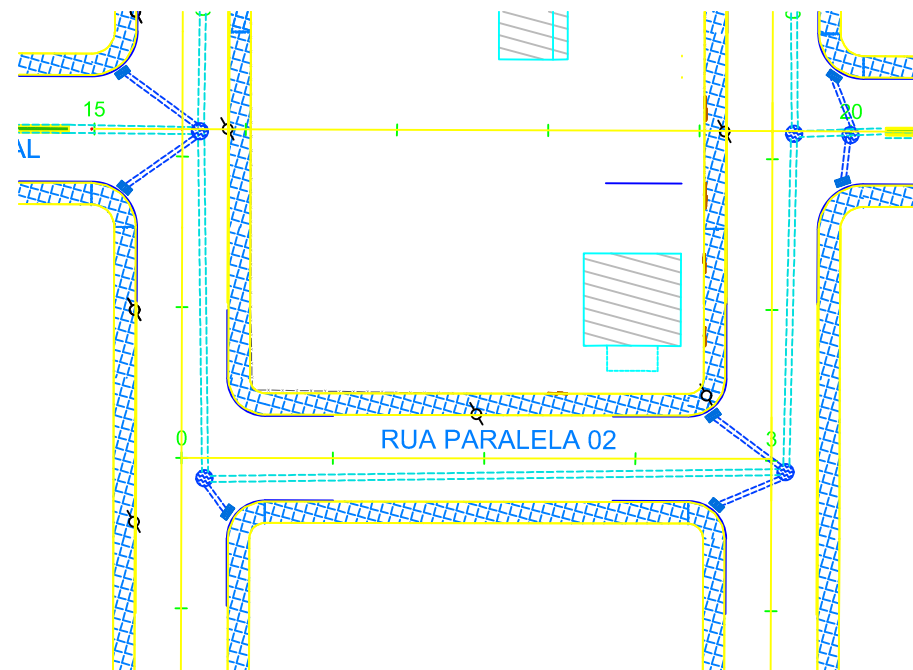
EXTENSÃO: 0,078 Km

PROJETO DE DRENAGEM PLANTA E PERFIL

ESCALA:
H 1:500
V 1:50

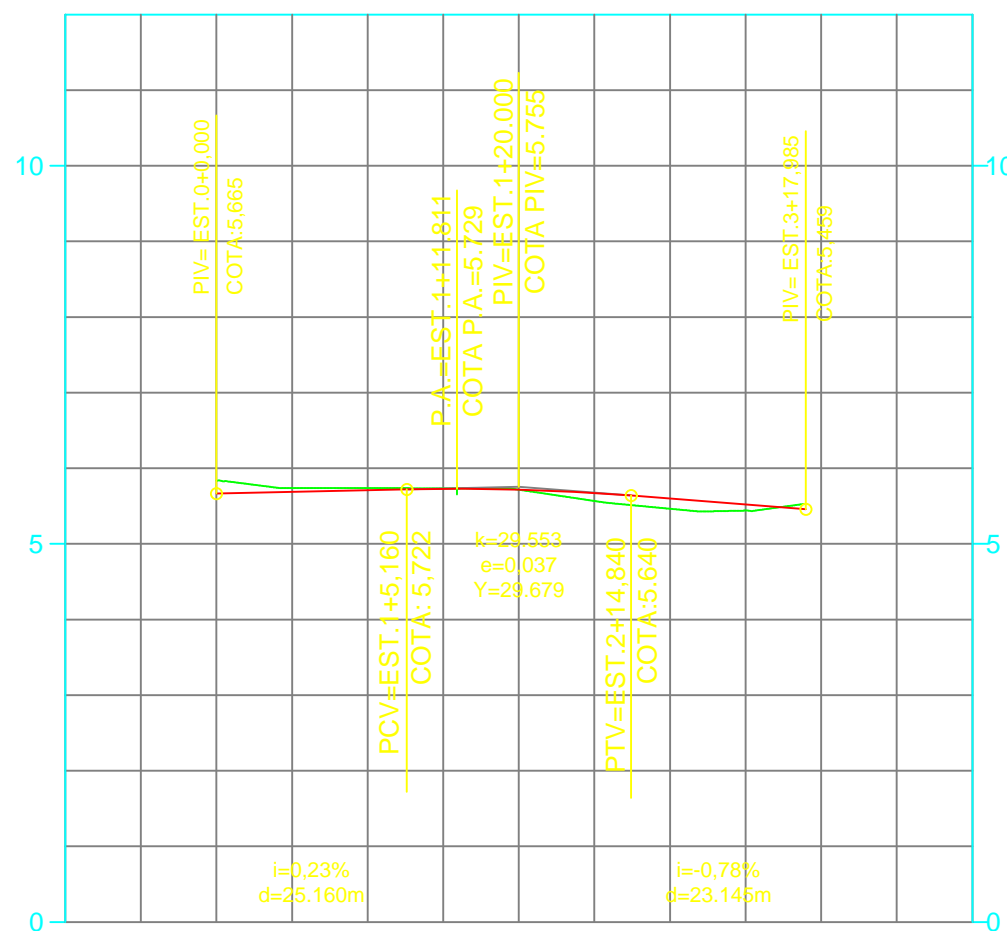


REV.	DATA	MODIFICAÇÃO	APROVADO



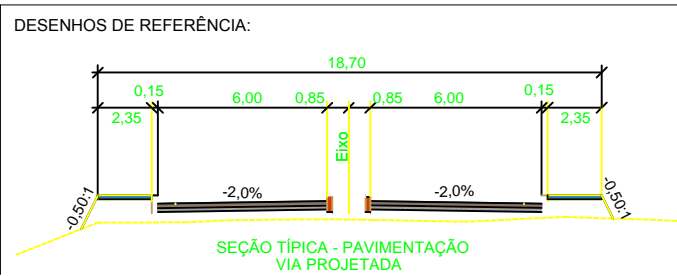
- LEGENDA :**
- ÁRVORES / ARBUSTOS
 - CERCA DE ARAME FARPADO
 - EDIFICAÇÕES
 - POSTE PADRÃO
 - GREIDE PROJETADO
 - TERRENO PRIMITIVO
 - REGISTRO DE ÁGUA
 - CAIXA RALO PROJETADA
 - CAIXA RALO À SER REMOVIDA

PERFIL ALINHAMENTO - L



COTAS TERRENO/PROJETO	0	1	2	3	4	5
	5,83 5,834	5,74 5,710	5,72 5,718	5,46 5,599		
ESTAQUEAMENTO	0	1	2	3	4	5

REV.	DATA	MODIFICAÇÃO	APROVADO



- LEGENDA :**
- Calçada
 - Sarjeta / Meio-fio
 - Pavimento Intertravado
 - Colchão de Areia
 - Base Brita Graduada
- NOTA: Medidas apresentadas em metros.

PROJETO EXECUTIVO DE ENGENHARIA

RT.:

DESENHO:

CONFERIDO:

PREFEITURA MUNICIPAL DE PRESIDENTE KENNEDY

ESTUDO PARA IMPLANTAÇÃO, RESTAURAÇÃO E REABILITAÇÃO DE VIAS URBANAS

TRECHO: RUA PARALELA 02 - ETAPA 01 - DISTRITO DE MAROBÁ
SEGMENTO: EST. 0+0,00 A EST. 3+17,985

EXTENSÃO: 0,078 Km

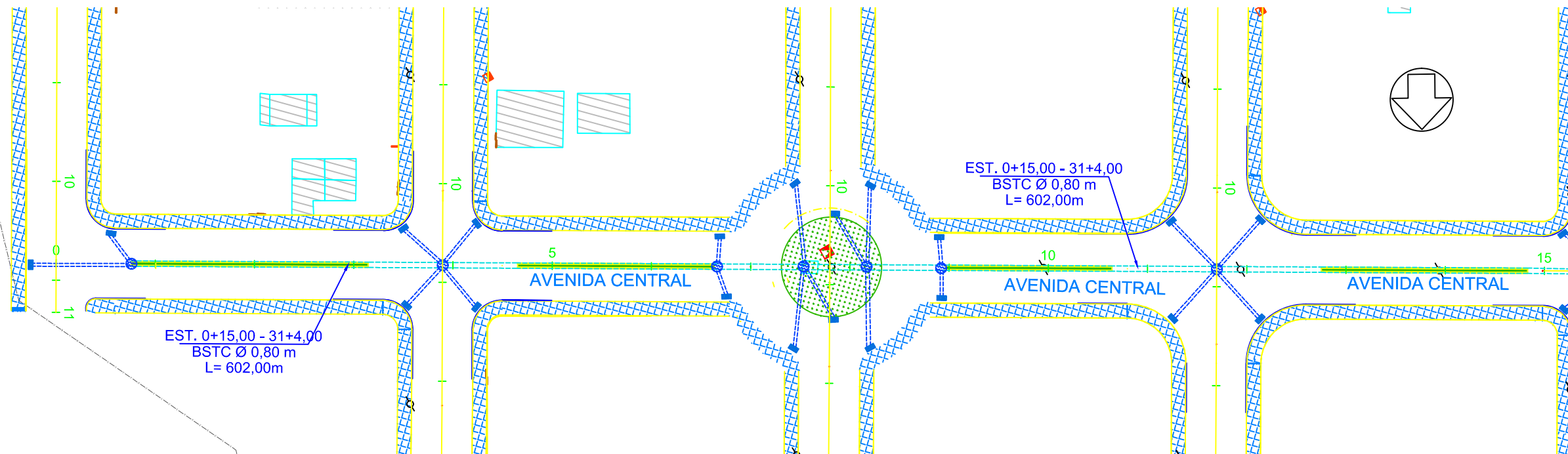
**PROJETO DE DRENAGEM
PLANTA E PERFIL**

ESCALA:
H 1:500
V 1:50

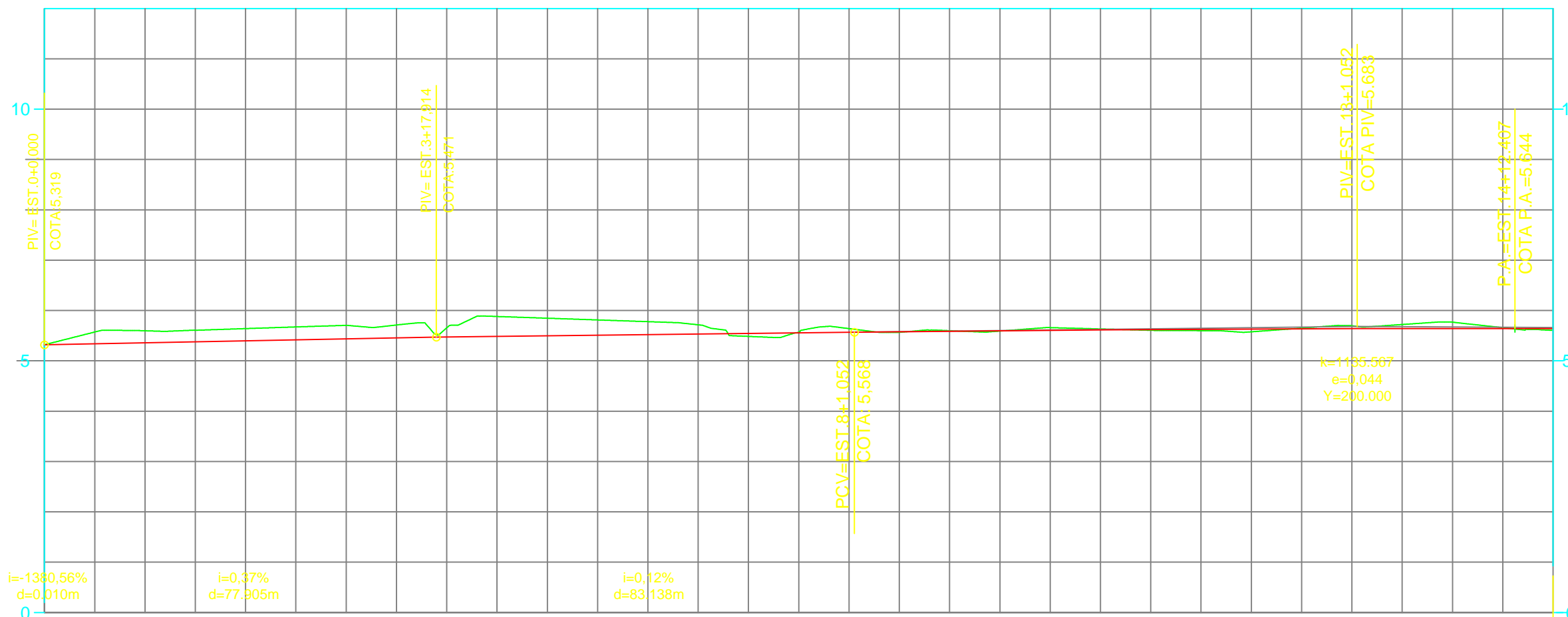


LEGENDA:

- ÁRVORES / ARBUSTOS
- CERCA DE ARAME FARPADO
- EDIFICAÇÕES
- POSTE PADRÃO
- GREIDE PROJETADO
- TERRENO PRIMITIVO
- REGISTRO DE ÁGUA
- CAIXA RALO PROJETADA
- CAIXA RALO À SER REMOVIDA



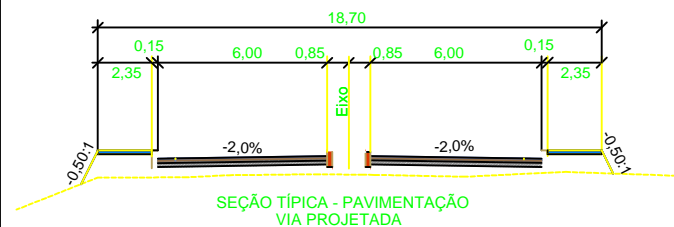
PERFIL ALINHAMENTO AV. CENTRAL



COTAS TERRENO/PROJETO	5,320	5,60	5,259	5,64	5,333	5,70	5,406	5,66	5,474	5,85	5,497	5,78	5,520	5,48	5,543	5,64	5,566	5,60	5,588	5,66	5,606	5,61	5,620	5,58	5,631	5,70	5,639	5,77	5,643	5,60	5,643
ESTAQUEAMENTO	0	1	2	3	4	5	6	7	8	9	10	11	12	13	14	15															

REV.	DATA	MODIFICAÇÃO	APROVADO

DESENHOS DE REFERÊNCIA:



LEGENDA:

- Calçada
 - Sarjeta / Meio-fio
 - Pavimento Intertravado
 - Colchão de Areia
 - Base Brita Graduada
- NOTA: Medidas apresentadas em metros.

PROJETO EXECUTIVO DE ENGENHARIA

RT.:
 DESENHO:
 CONFERIDO:

PREFEITURA MUNICIPAL DE PRESIDENTE KENNEDY

ESTUDO PARA IMPLANTAÇÃO, RESTAURAÇÃO E REABILITAÇÃO DE VIAS URBANAS

TRECHO: AV. CENTRAL - ETAPA 01 - DISTRITO DE MAROBÁ
 SEGMENTO: EST. 0+0,00 A EST. 15+0,00

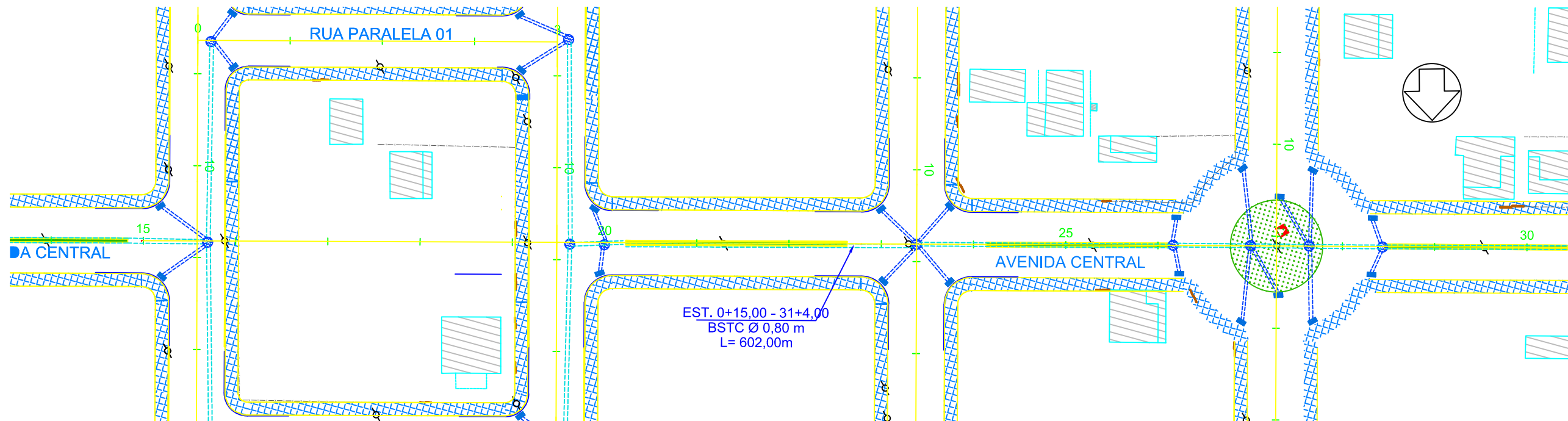
EXTENSÃO: 0,698 Km

PROJETO DE DRENAGEM
 PLANTA E PERFIL

ESCALA:
 H 1:500
 V 1:50

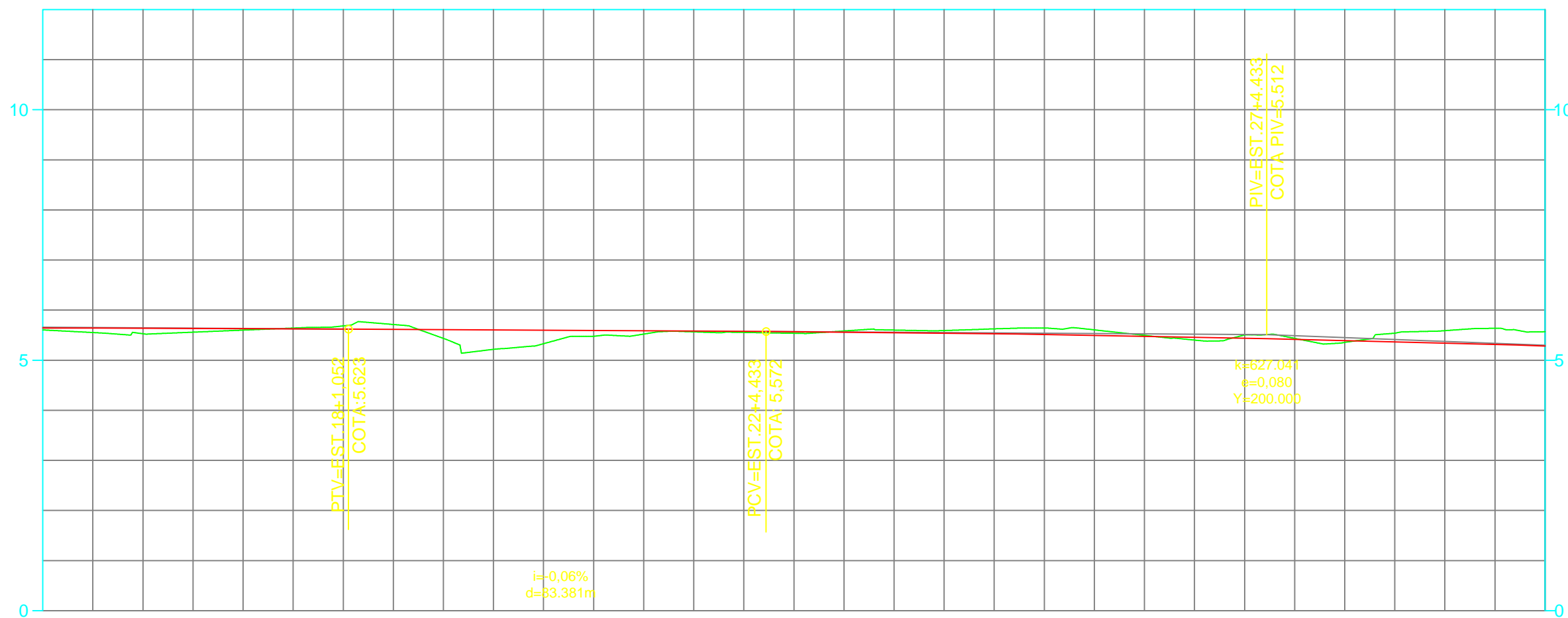


FOLHA:
 DR-21



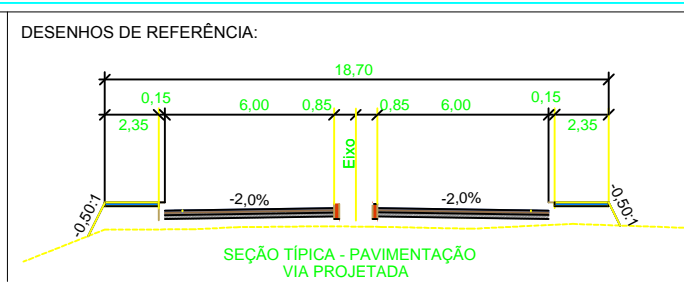
- LEGENDA:**
- ÁRVORES / ARBUSTOS
 - CERCA DE ARAME FARPADO
 - EDIFICAÇÕES
 - POSTE PADRÃO
 - GREIDE PROJETADO
 - TERRENO PRIMITIVO
 - REGISTRO DE ÁGUA
 - CAIXA RALO PROJETADA
 - CAIXA RALO À SER REMOVIDA

PERFIL ALINHAMENTO AV. CENTRAL



ESTAQUEAMENTO	15	16	17	18	19	20	21	22	23	24	25	26	27	28	29	30															
COTAS TERRENO/PROJETO	5,643	5,53	5,640	5,60	5,634	5,69	5,623	5,44	5,611	5,33	5,599	5,52	5,587	5,56	5,575	5,58	5,561	5,59	5,541	5,64	5,514	5,50	5,481	5,50	5,442	5,36	5,396	5,59	5,344	5,57	5,285

REV.	DATA	MODIFICAÇÃO	APROVADO



- LEGENDA:**
- Calçada
 - Sarjeta / Meio-fio
 - Pavimento Intertravado
 - Colchão de Areia
 - Base Brita Graduada
- NOTA:
Medidas apresentadas em metros.

PROJETO EXECUTIVO DE ENGENHARIA

RT.: _____

DESENHO: _____

CONFERIDO: _____

PREFEITURA MUNICIPAL DE PRESIDENTE KENNEDY

ESTUDO PARA IMPLANTAÇÃO, RESTAURAÇÃO E REABILITAÇÃO DE VIAS URBANAS

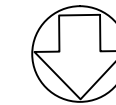
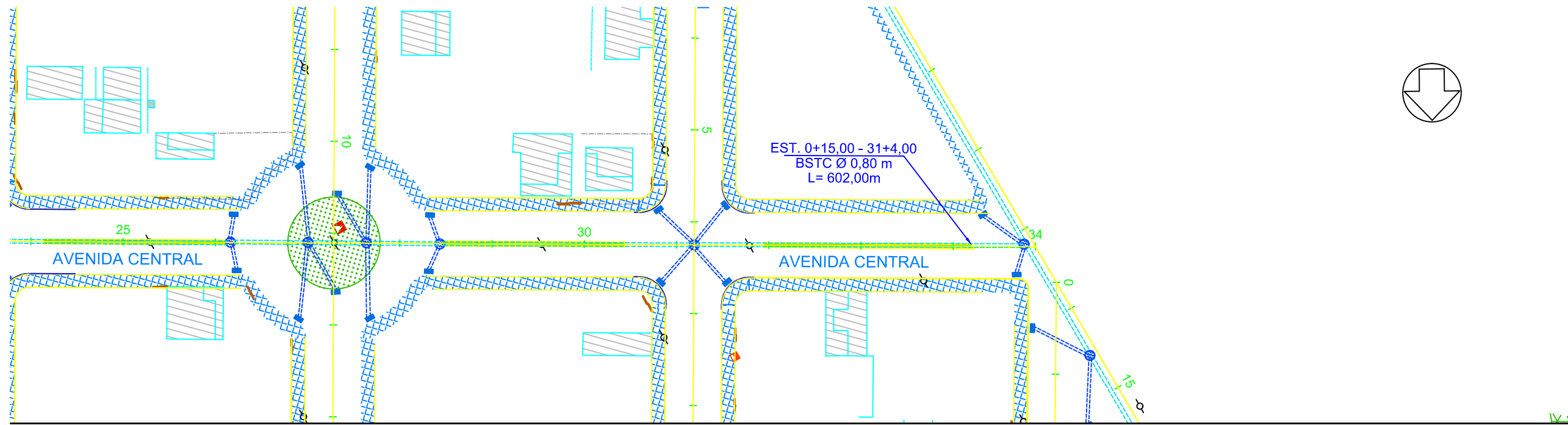
TRECHO: AV. CENTRAL - ETAPA 01 - DISTRITO DE MAROBÁ
SEGMENTO: EST. 15+0,00 A EST. 30+0,00

EXTENSÃO: 0,698 Km

ESCALA:
H 1:500
V 1:50

**PROJETO DE DRENAGEM
PLANTA E PERFIL**

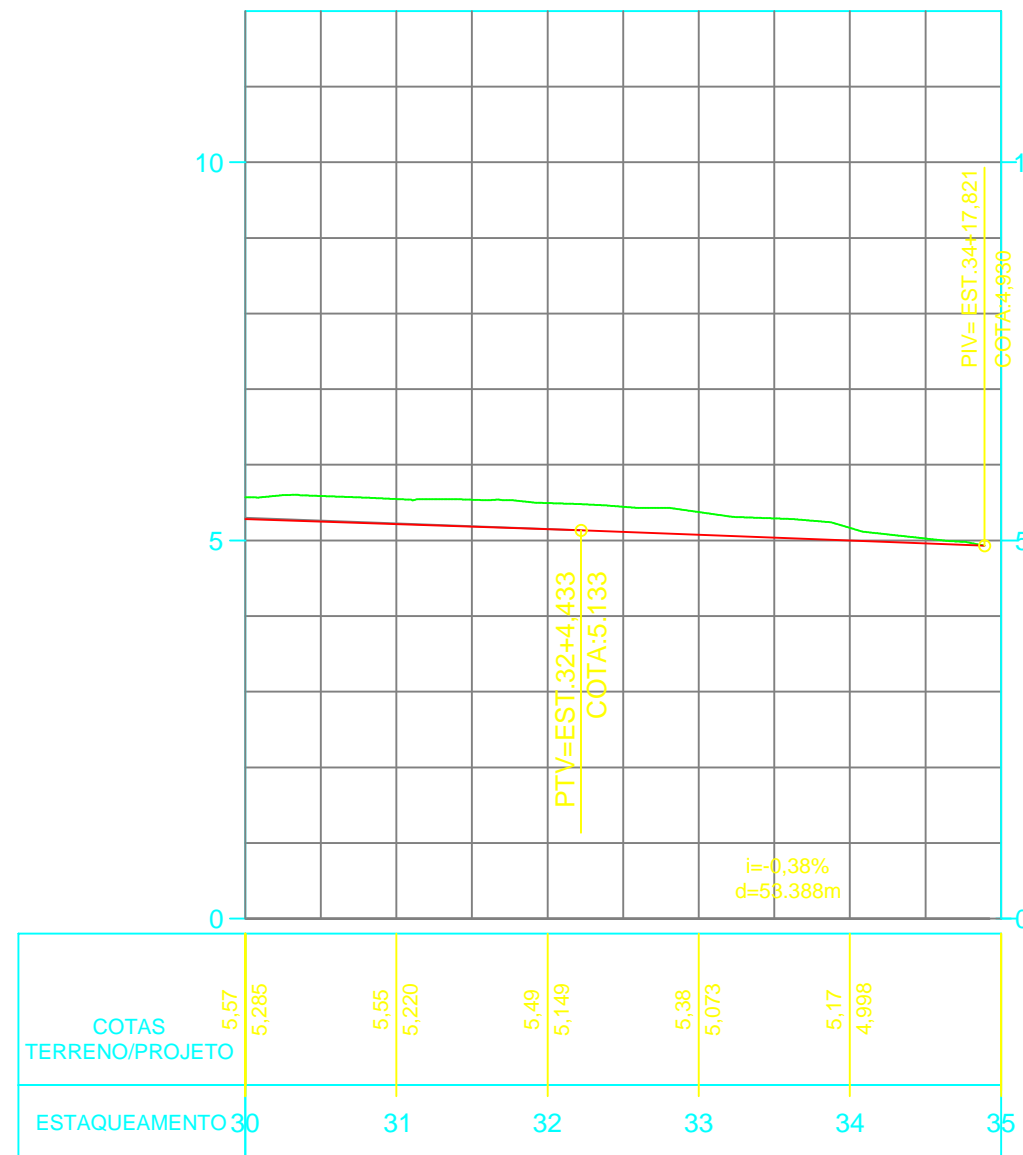




LEGENDA:

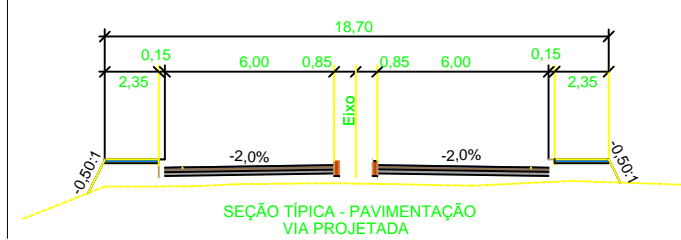
- ÁRVORES / ARBUSTOS
- CERCA DE ARAME FARPADO
- EDIFICAÇÕES
- POSTE PADRÃO
- GREIDE PROJETADO
- TERRENO PRIMITIVO
- REGISTRO DE ÁGUA
- CAIXA RALO PROJETADA
- CAIXA RALO À SER REMOVIDA

PERFIL ALINHAMENTO AV. CENTRAL



REV.	DATA	MODIFICAÇÃO	APROVADO

DESENHOS DE REFERÊNCIA:



LEGENDA:

- Calçada
 - Sarjeta / Meio-fio
 - Pavimento Intertravado
 - Colchão de Areia
 - Base Brita Graduada
- NOTA: Medidas apresentadas em metros.

PROJETO EXECUTIVO DE ENGENHARIA

RT.:
DESENHO:
CONFERIDO:

PREFEITURA MUNICIPAL DE PRESIDENTE KENNEDY

ESTUDO PARA IMPLANTAÇÃO, RESTAURAÇÃO E REABILITAÇÃO DE VIAS URBANAS

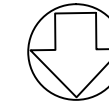
TRECHO: AV. CENTRAL - ETAPA 01 - DISTRITO DE MAROBÁ
SEGMENTO: EST. 30+0,00 A EST. 34+17,821

EXTENSÃO: 0,698 Km

ESCALA:
H 1:500
V 1:50

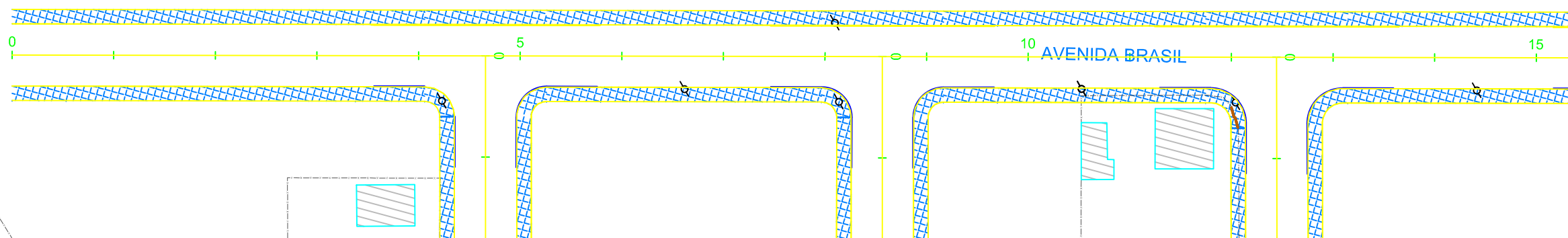
FOLHA:
DR-23



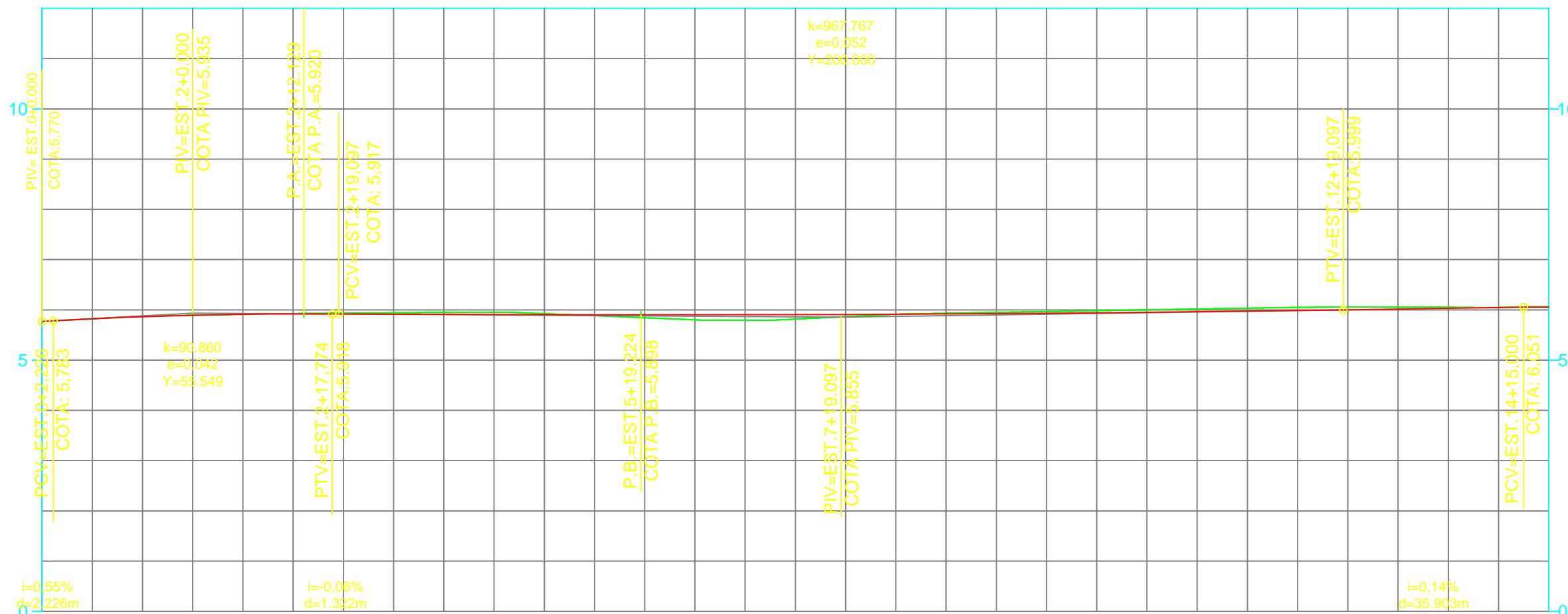


LEGENDA:

- ÁRVORES / ARBUSTOS
- CERCA DE ARAME FARPADO
- EDIFICAÇÕES
- POSTE PADRÃO
- GREIDE PROJETADO
- TERRENO PRIMITIVO
- REGISTRO DE ÁGUA
- CAIXA RALO PROJETADA
- CAIXA RALO À SER REMOVIDA



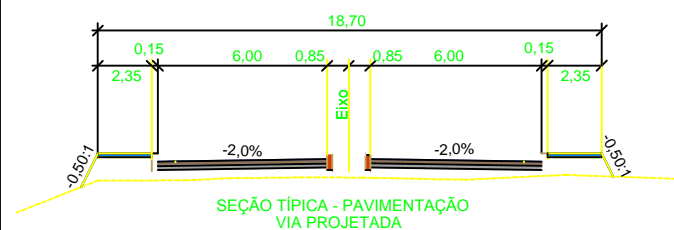
PERFIL AVENIDA BRASIL



COTAS TERRENO/PROJETO	5,77	5,770	5,87	5,863	5,91	5,911	5,94	5,916	5,95	5,906	5,92	5,900	5,84	5,898	5,79	5,901	5,86	5,907	5,93	5,917	5,97	5,932	6,00	5,951	6,03	5,974	6,06	6,001	6,05	6,030	6,06	6,058	
ESTAQUEAMENTO	0										5											10											15

REV.	DATA	MODIFICAÇÃO	APROVADO

DESENHOS DE REFERÊNCIA:



LEGENDA:

- Calçada
 - Sarjeta / Meio-fio
 - Pavimento Intertravado
 - Colchão de Areia
 - Base Brita Graduada
- NOTA:
Medidas apresentadas em metros.

PROJETO EXECUTIVO DE ENGENHARIA

RT.:
DESENHO:
CONFERIDO:

PREFEITURA MUNICIPAL DE PRESIDENTE KENNEDY

ESTUDO PARA IMPLANTAÇÃO, RESTAURAÇÃO E REABILITAÇÃO DE VIAS URBANAS

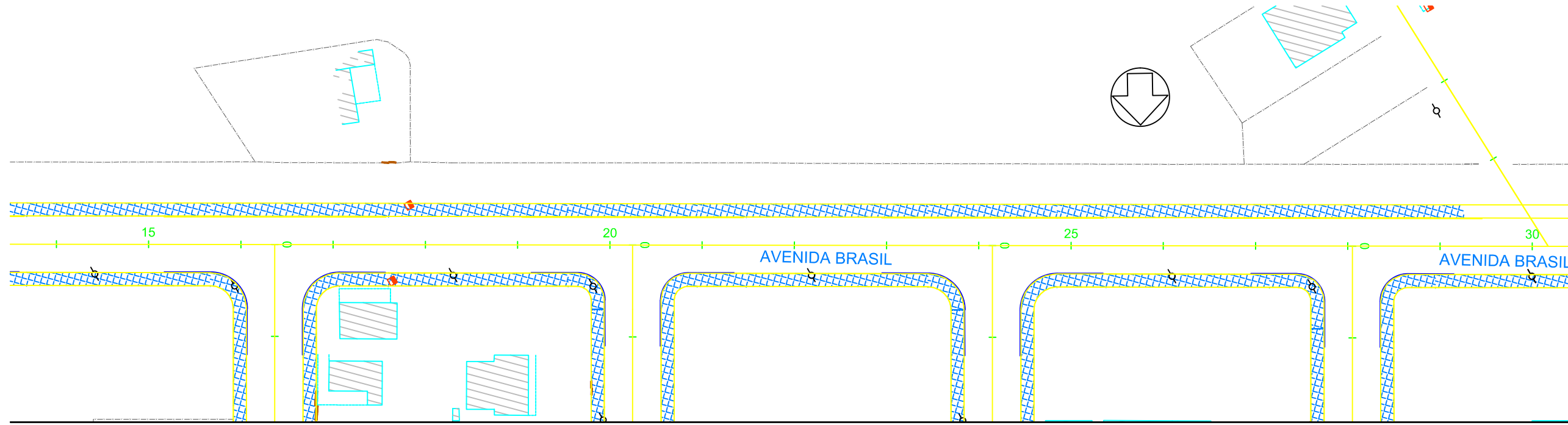
TRECHO: AVENIDA UM - ETAPA 01 - DISTRITO DE MAROBÁ
SEGMENTO: EST. 0+0,00 A EST. 15+0,00

EXTENSÃO: 0,645 Km

PROJETO DE DRENAGEM
PLANTA E PERFIL

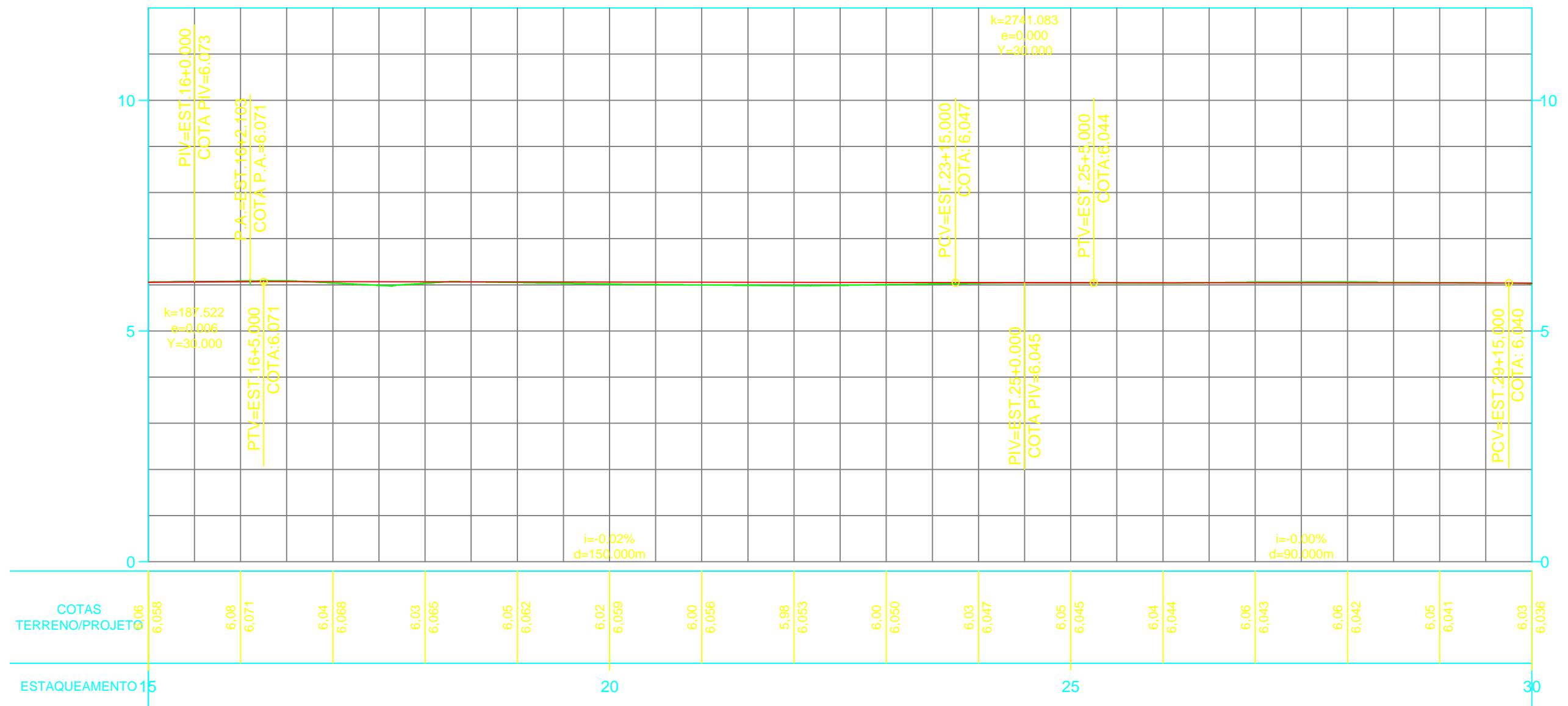
ESCALA:
H 1:500
V 1:50

FOLHA:
DR-24

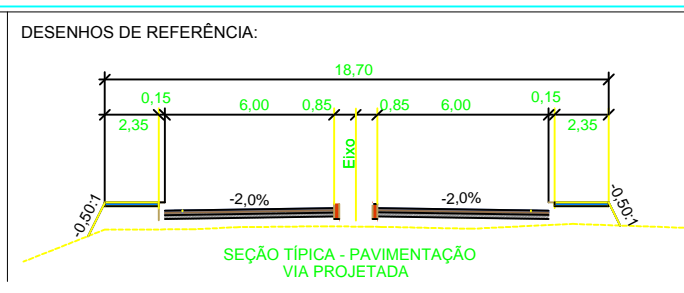


- LEGENDA:**
- ÁRVORES / ARBUSTOS
 - CERCA DE ARAME FARPADO
 - EDIFICAÇÕES
 - POSTE PADRÃO
 - GREIDE PROJETADO
 - TERRENO PRIMITIVO
 - REGISTRO DE ÁGUA
 - CAIXA RALO PROJETADA
 - CAIXA RALO À SER REMOVIDA

PERFIL AVENIDA BRASIL



REV.	DATA	MODIFICAÇÃO	APROVADO



- LEGENDA:**
- Calçada
 - Sarjeta / Meio-fio
 - Pavimento Intertravado
 - Colchão de Areia
 - Base Brita Graduada
- NOTA: Medidas apresentadas em metros.

PROJETO EXECUTIVO DE ENGENHARIA

RT.: _____

DESENHO: _____

CONFERIDO: _____

PREFEITURA MUNICIPAL DE PRESIDENTE KENNEDY

ESTUDO PARA IMPLANTAÇÃO, RESTAURAÇÃO E REABILITAÇÃO DE VIAS URBANAS

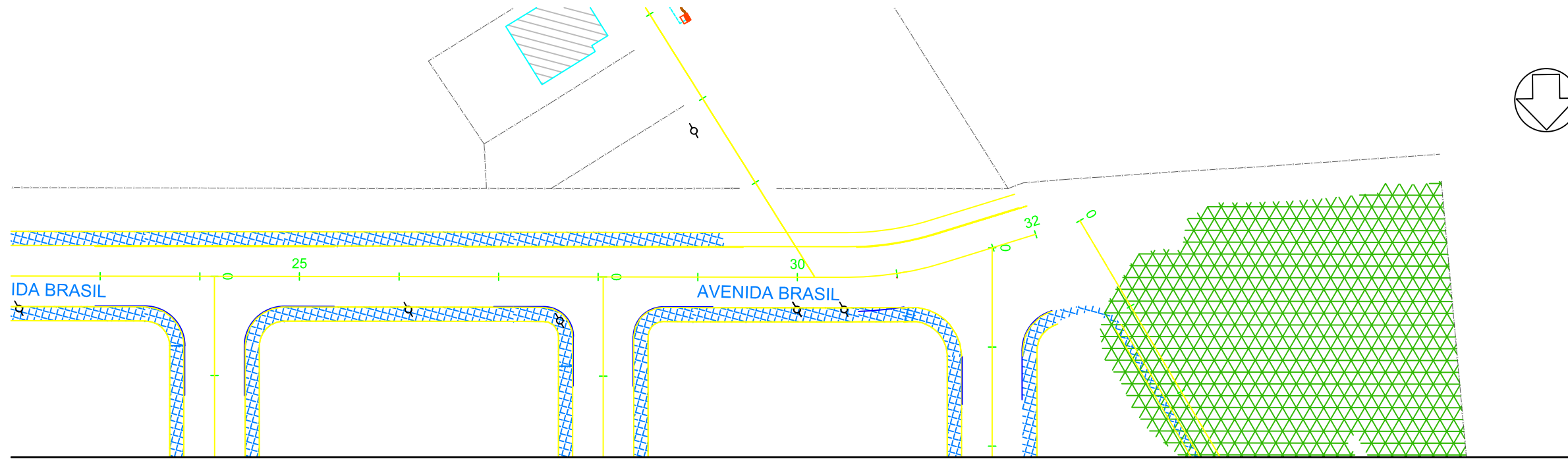
TRECHO: AV. BRASIL - ETAPA 01 - DISTRITO DE MAROBÁ
SEGMENTO: EST. 0+0,00 A EST. 15+0,00

EXTENSÃO: 0,645 Km

PROJETO DE DRENAGEM
PLANTA E PERFIL

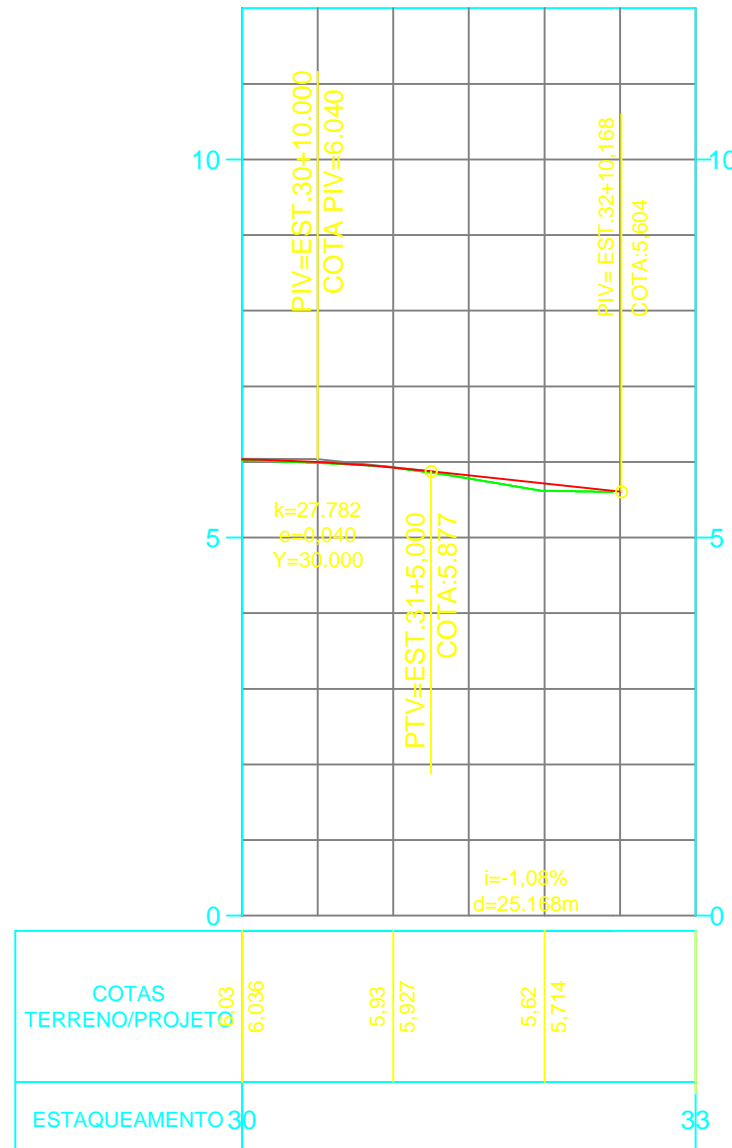
ESCALA:
H 1:500
V 1:50

FOLHA:
DR-25

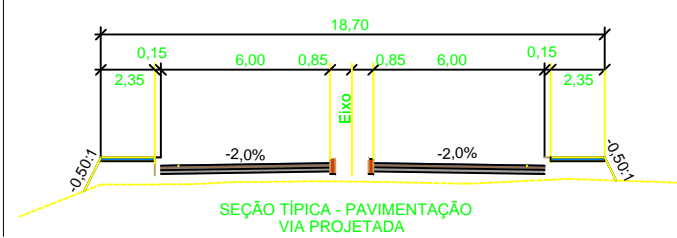


- LEGENDA:**
- ÁRVORES / ARBUSTOS
 - CERCA DE ARAME FARPADO
 - EDIFICAÇÕES
 - POSTE PADRÃO
 - GREIDE PROJETADO
 - TERRENO PRIMITIVO
 - REGISTRO DE ÁGUA
 - CAIXA RALO PROJETADA
 - CAIXA RALO À SER REMOVIDA

PERFIL AVENIDA BRASIL



DESENHOS DE REFERÊNCIA:



- LEGENDA:**
- Calçada
 - Sarjeta / Meio-fio
 - Pavimento Intertravado
 - Colchão de Areia
 - Base Brita Graduada
- NOTA: Medidas apresentadas em metros.

PROJETO EXECUTIVO DE ENGENHARIA

RT.:
 DESENHO:
 CONFERIDO:

PREFEITURA MUNICIPAL DE PRESIDENTE KENNEDY

ESTUDO PARA IMPLANTAÇÃO, RESTAURAÇÃO E REABILITAÇÃO DE VIAS URBANAS

TRECHO: AV. BRASIL - ETAPA 01 - DISTRITO DE MAROBÁ
 SEGMENTO: EST. 30+0,00 A EST. 32+10,168

EXTENSÃO: 0,645 Km

ESCALA:
 H 1:500
 V 1:50

**PROJETO DE DRENAGEM
 PLANTA E PERFIL**



REV.	DATA	MODIFICAÇÃO	APROVADO