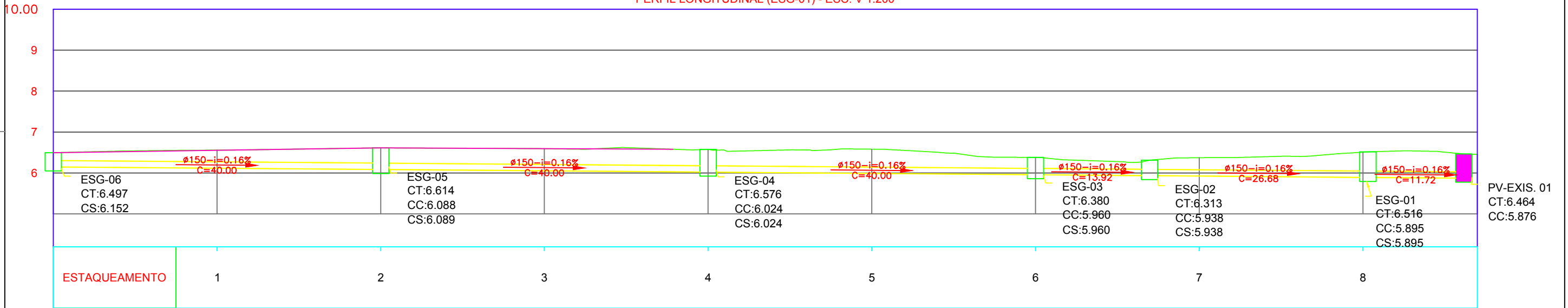


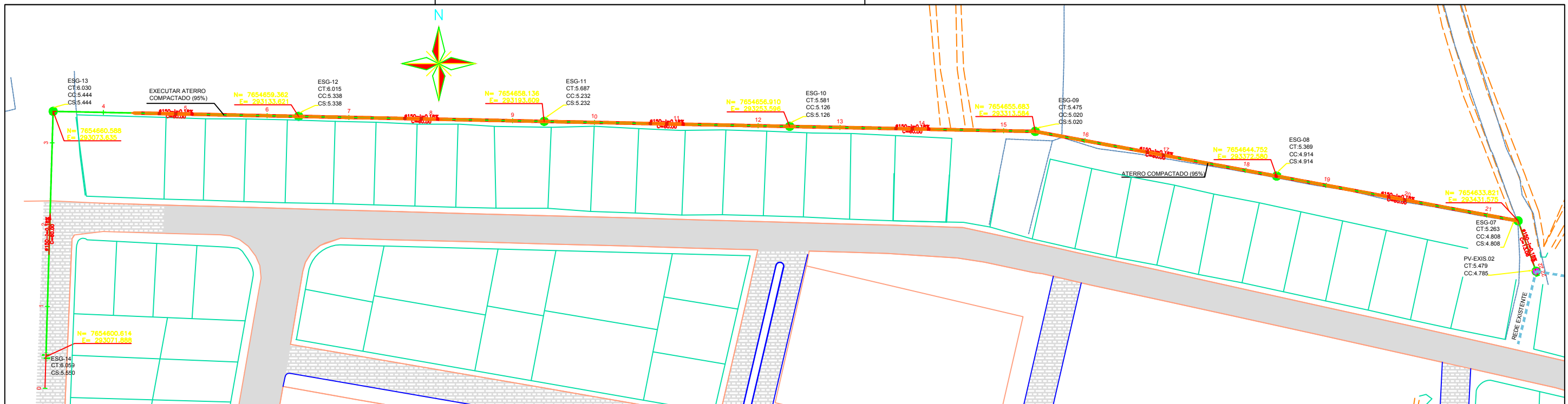
PERFIL LONGITUDINAL (ESG-01) - ESC. V 1:200



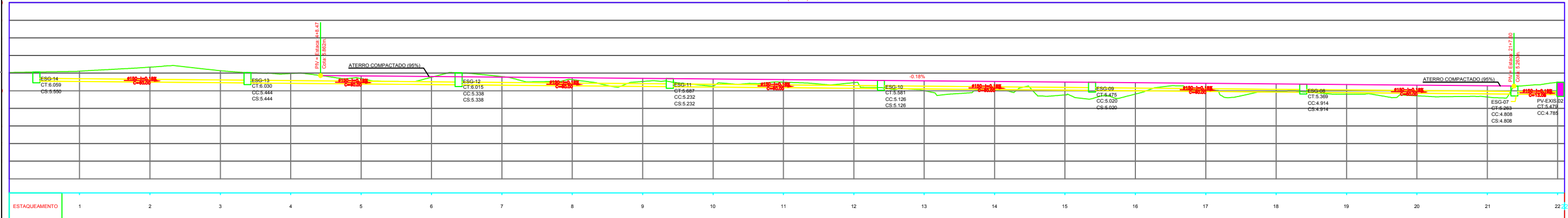
- PV ESG - PROJETADO
- TUBO PROJETADO
- PV ESG - EXISTENTE
- ÁREA A SER ATERRADA



TÍTULO: PROJETO BÁSICO DE REDE DE ESGOTO		EMISSÃO: 09/2020	
END: JAQUEIRA - PRESIDENTE KENNEDY - ES		TOPOGRAFIA	
PROPRIETÁRIO: MUNICÍPIO DE PRESIDENTE KENNEDY	CNPJ:	CREA:	
RESP. TÉCNICO:	ART:	FOLHA: FL01-02	
ESCALA: 1/500	REV 02	A3	A2 A1 A0



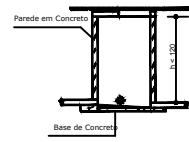
PERFIL LONGITUDINAL (ESG-02) - ESC. V 1:200



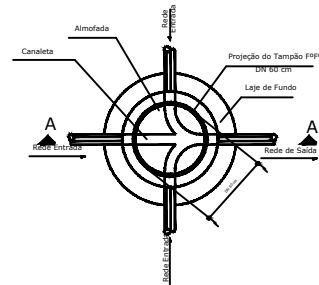
- PV ESG - PROJETADO
- TUBO PROJETADO
- PV ESG - EXISTENTE
- ÁREA A SER ATERRADA



TÍTULO: PROJETO BÁSICO DE REDE DE ESGOTO		EMIÇÃO: 09/2020	
JAQUEIRA - PRESIDENTE KENNEDY - ES		TOPOGRAFIA	
PROPRIETÁRIO: MUNICÍPIO DE PRESIDENTE KENNEDY	CNPJ:	CREA:	
RESP. TÉCNICO:	ART:	FOLHA: FL02-02	
ESCALA: 1/1000	REV 02	A3	A2 A1 A0

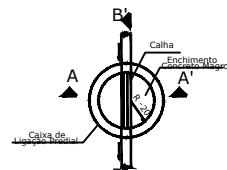


CORTE AA

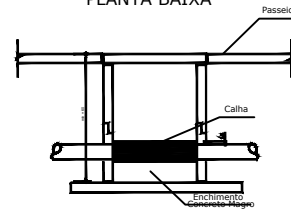


PLANTA BAIXA
PV DN 600 (h < 120)
DETALHE DO POÇO DE VISITA

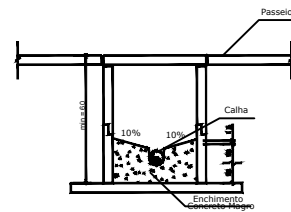
SEM ESCALA



PLANTA BAIXA



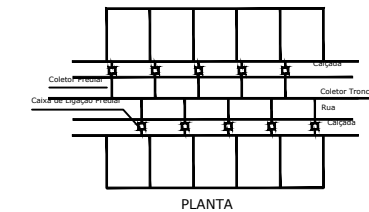
CORTE BB



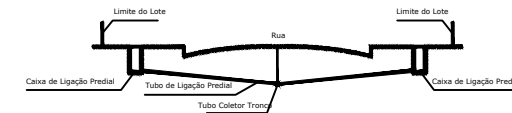
CORTE AA

DETALHE DA CAIXA PARA LIGAÇÃO PREDIAL

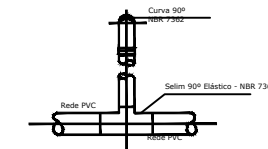
SEM ESCALA



PLANTA



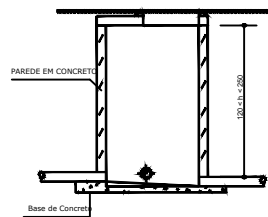
REDE SIMPLES EM VIA



SELIM ELÁSTICO

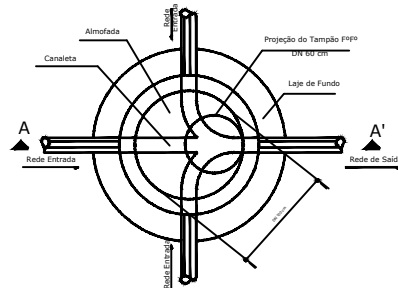
DETALHE DA LIGAÇÃO PREDIAL

SEM ESCALA



CORTE AA

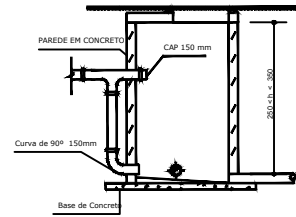
SEM ESCALA



PLANTA BAIXA

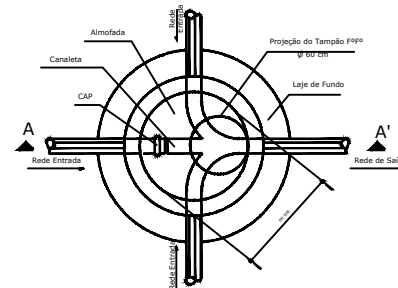
PV DN 1000 (120 < h < 250)
DETALHE DO POÇO DE VISITA

SEM ESCALA



CORTE AA

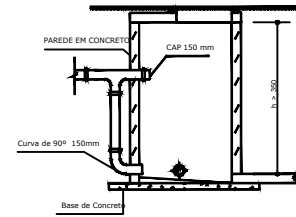
SEM ESCALA



PLANTA BAIXA

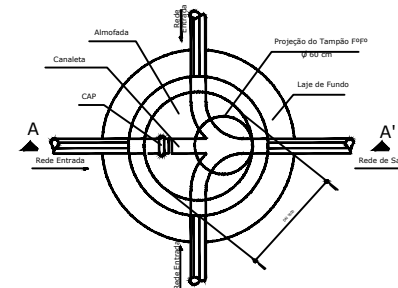
PV DN 1200 (250 < h < 350)
DETALHE DO POÇO DE VISITA

SEM ESCALA



CORTE AA

SEM ESCALA



PLANTA BAIXA

PV DN 1500 (h > 350)
DETALHE DO POÇO DE VISITA

SEM ESCALA



PRESIDENTE KENNEDY
PREFEITURA

TÍTULO: PROJETO TIPO DE ESGOTO

EMIÇÃO:
09/2020

END: RUAS DIVERSAS - JAQUEIRA - PRESIDENTE KENNEDY - ES

TOPOGRAFIA

PROPRIETÁRIO: MUNICÍPIO DE PRESIDENTE KENNEDY

CNPJ:

RESP. TÉCNICO:

ART:

CREA:

ESCALA: 1/500

A3 A2 A1 A0

FOLHA:
FL-01/01