

SISTEMA DE INFORMAÇÃO E DIAGNÓSTICO

É expressamente proibido qualquer tipo de intervenção em Área de Preservação Permanente.

O cemitério não deverá atender municípios em área conurbada ou regiões metropolitanas.
Resolução CONAMA 335/2003

Deverá ser observada rigorosamente a formatação deste formulário, não sendo permitida qualquer inclusão, exclusão ou alteração de campos, sob pena de não aceitação do documento.

Enquadramento: Cemitérios Verticais
--

Descrever a atividade desenvolvida:.....

.....

População do município atendido _____ hab. (População < 30.000 hab.)

Número de lóculos _____ (NJ ≤ 500)

I. INFORMAÇÕES GERAIS

Representante Legal

Nome:.....

Telefone para contato: (.....)

E- mail:.....

Razão Social

Nome:.....

Nome Fantasia:

CNPJ/CPF:

Endereço:.....

.....

Nº Bairro

Cidade: CEP: Tel: (.....).....

Responsável Técnico pelo preenchimento deste Formulário

Nome:.....

Telefone para contato: (.....) Número da ART.....

E-mail:.....

Endereço para Correspondência:

.....

II. CARACTERÍSTICAS DA ÁREA

II.1. Localização:

Zona Urbana Zona Rural

Inserida em área:

Industrial Residencial Comercial Mista

Outra. Especificar:

II.2 Há residência(s) de terceiros no entorno (raio de 100m) do empreendimento?

Sim Não

II.3 A área está inserida em Unidade de Conservação (UC) ou em sua Zona de Amortecimento?

Sim

Nome da Unidade de Conservação:

Nº do documento referente à anuência (se aplicável):

Não

II.4 O empreendimento ocupa Área de Preservação Permanente (APP), assim definida pela Lei Federal 12.651/12?

Deve-se considerar toda e qualquer estrutura e unidade, mesmo que de apoio, como área do empreendimento, observando especialmente a localização de topos de morros, rios, córregos, riachos, nascentes, lagoas, reservatórios, praias e estuários.

Sim. Tipo de APP: Tamanho da área ocupada:(m²).

O que está em APP?

Não.

* A área da atividade não deve corresponder a APP, excetuam-se somente os casos de interesse social e Utilidade pública previstos na Lei Federal nº 12.651/12 (artigo 3º, incisos VIII e IX), devidamente comprovados, situação em que deverá ser formulada consulta ao IEMA, acompanhada de proposta de Medida Compensatória pela utilização de tal área. Quando localizado em áreas a montante de captação de água a construção deve garantir a preservação da citada captação.

II.5 Se a resposta do item anterior for NÃO, existe corpo hídrico no entorno até 100 m?

Sim. Especificar o tipo: Distância:(m).

Não

II.6 Haverá supressão de vegetação?

Sim

Nº do documento referente à autorização expedida pelo IDAF:

Não

Esta previsto desmatamento de Mata Atlântica primária ou secundária, em estágio médio ou avançado de regeneração?

II.7 . Descrever o tipo de vegetação no entorno da atividade (pastagens, fragmentos de mata/floresta, plantações (café, hortaliças, etc.):

.....

Não possui.

III. COORDENADAS UTM DO PERÍMETRO DA ÁREA ÚTIL DA ATIVIDADE

• Coordenadas dos vértices da Poligonal (mínimo de 04 pontos):

UTM (N):	UTM (E):
UTM (N):	UTM (E):
UTM (N):	UTM (E):
UTM (N):	UTM (E):

Obs: O Datum utilizado deverá ser o WGS84 e coordenadas em UTM

IV. INFORMAÇÕES SOBRE A ATIVIDADE

IV.1 Fase do empreendimento:

Planejamento Instalação Operação.

Previsão de início da operação:

Data de início da atividade:

IV.2 Nº de empregados:

IV.3 Numero de sepultamentos:por mês.

IV.4 Área útil:ha.

IV.5 Possui Cadastro Técnico Federal (CTF) junto ao IBAMA:

Sim Não

V. FONTES DE ABASTECIMENTO DE ÁGUA
OBS.: Indicar todas as fontes efetivamente utilizadas.

V.1. Finalidade de uso da água:

V.2. Consumo de água:m³/dia.

Rede Pública. Informar nome da Concessionária / Empresa:

Poço(s). Informar: Tipo: Quantidade:

Reservatórios, represas ou barragens. Nº da licença/autorização:

Curso d' água (rios, córrego e riachos). Nome:

Coordenadas da captação (UTM):

Lago/lagoa. Nome:

Captação de água pluvial.

Reutilização da água.

Nascente.

Outros. Especificar:

Outorga para uso de recurso hídrico.

↳ Federal Estadual

Nº do documento

Certidão de dispensa de outorga

↳ Federal Estadual

Nº do documento

Não passível atualmente de outorga ou dispensa: realiza captação de águas subterrâneas, pluviais, não utiliza recurso hídrico diretamente para abastecimento próprio e não realiza lançamento de efluentes em corpos de água (serviços disponibilizados pela concessionária de água e esgoto).

VI. FONTES DE GERAÇÃO DE EFLUENTES

VI.1 Há geração de Efluentes domésticos (esgoto sanitário)?

Sim Não

VI.1.1. Descrever o tipo de Tratamento para os **Efluentes Domésticos** gerados no empreendimento:.....

.....

VI.1.2 Onde se dá o lançamento do efluente doméstico tratado:

Rede Esgoto

Rede Pluvial *Deverá possuir a Anuência para tal lançamento*

Corpo hídrico. Especificar:.....

Outro. Especificar:.....

VI.1.3 Se aplicável (lançamento em corpo hídrico), Portaria de Outorga nº

Processo de Outorga nº:.....

Não se aplica.

VI.1.4 Se aplicável, informar a periodicidade da Manutenção do sistema de tratamento:.....

VI.1.5 Se aplicável, informar o nome da empresa responsável pela Coleta, Transporte e Destinação final dos resíduos sólidos provenientes da limpeza / manutenção do sistema de tratamento:

.....

VII.GERENCIAMENTO DE RESÍDUOS

O PLANO DE GERENCIAMENTO DE RESÍDUOS SÓLIDOS DE CONSTRUÇÃO CIVIL (PGRSCC) deverá conter:
(Obrigatório apenas para a LI)

1. Os pontos de lançamento dos resíduos
2. Para a etapa de diagnóstico do RSCC, elaborar os seguintes itens:
 - a. Apresentar a origem, o volume e a caracterização dos resíduos, incluindo os passivos ambientais a eles relacionados;
 - b. Quantificar e qualificar os RSCC gerados em todas as frentes de trabalho da atividade, priorizando a identificação quanto à periculosidade;
 - c. Identificar os principais fluxos do resíduo da atividade até sua destinação final, apresentando seus impactos socioeconômicos e ambientais;
 - d. Apresentar informações georreferenciadas a respeito de empreendimentos, mais próximos à atividade, que utilizam os resíduos como subproduto de outros processos produtivos, por exemplo, as unidades de manejo de RSCC (transbordos, usinas de triagem, usinas de beneficiamento);
 - e. Apresentar informações georreferenciadas sobre as possíveis áreas de disposição e destinação final de RSCC, isto é, aterros para RSCC, mais próximas à atividade;
 - f. Apresentar relatório descrevendo as ações tomadas pela prefeitura municipal a respeito deste resíduo, explicitando os responsáveis (setor e coordenador) por cada etapa do gerenciamento;
 - g. Identificar as soluções consorciadas ou compartilhadas com outros geradores;
 - h. Definir os procedimentos operacionais relativos às etapas de gerenciamento dos RSCC gerados sob responsabilidade do empreendedor;
 - i. Listar as metas e procedimentos relacionados à minimização de geração de RSCC, a sua reutilização e/ou reciclagem, observadas as normas estabelecidas pelos órgãos do SISNAMA e do SNVS;
 - j. Listar as ações preventivas e corretivas a serem executadas em situações de gerenciamento incorreto ou acidentes, considerando o armazenamento, o carregamento e o transporte;
 - k. Listar as medidas saneadoras dos passivos ambientais relacionados aos RSCCs; e
 - l. Apresentar a periodicidade de revisão do PGRSCC, observado o prazo de vigência da respectiva licença de instalação.

3. Caso haja resíduos considerados perigosos entre os RSCCs, estes deverão ser detalhados (tipologia, quantidade, periculosidade e outros). As ações de armazenamento e controle devem seguir legislação específica vigente para Resíduos Sólidos Perigosos, bem como, serem adotadas demais exigências previstas em regulamento ou em normas técnicas. Deve ser informado, imediatamente, aos órgãos competentes, a ocorrência de acidentes ou outros sinistros relacionados a estes resíduos. Devem ser adotadas medidas destinadas a reduzir o volume e a periculosidade destes.
4. Para cada etapa de elaboração, implementação, operacionalização e monitoramento do plano de gerenciamento de resíduos sólidos, nelas incluído o controle do armazenamento, do transporte e da disposição final ambientalmente adequada dos rejeitos, deverá ser designado responsável técnico devidamente habilitado.

OBS FINAL. É obrigatório, na destinação final, encaminhar o RSCC para aterro apropriado de material de construção civil ambientalmente licenciado. Caso exista formas de reutilizar ou reciclar, protocolar justificativa por escrito, detalhando o destino final com coordenadas (UTM 24K Datum WGS 84) e informando a finalidade, o responsável pelo local e a cópia da licença ambiental da atividade em quesito.

Não haverá geração de resíduos

VIII.ROTEIRO DE ACESSO

Informar as principais vias de acesso e pontos de referência:

IX. LOCALIZAÇÃO DO EMPREENDIMENTO

Apresentar foto aérea - indicando, em um raio de 500 (quinhentos) metros, a situação de ocupação da área (habitação, serviço público, arruamento, atividades produtivas locais e outros), recursos florestais, bem como, deverá constar todos os recursos hídricos (nascentes, lagos, lagoas, rios, córregos...)

Poderão ser utilizadas imagens do ORTOFOTOMOSAICO (I3Geo) disponibilizadas no endereço eletrônico do IEMA (www.meioambiente.es.gov.br).

ESTE TÓPICO DEVERÁ CONSTAR EM ANEXO AO PRESENTE DOCUMENTO

X. RELATÓRIO FOTOGRÁFICO (detalhado e de fácil visualização) com data, devendo ilustrar as seguintes situações:

Os **Sistemas de Informação e Diagnóstico** (SIDs) são roteiros sistematizados de caracterização do empreendimento que visam fornecer uma visão panorâmica dos procedimentos de controle ambiental implantados na atividade e fornecem informações acerca das ações de gerenciamento de resíduos e manutenção preventiva de equipamentos de controle. No entanto, pela multiplicidade de arranjos produtivos encontrados nas empresas prestadoras de serviços e fabricantes de produtos, é impraticável criar um sistema de diagnóstico que contemple todas as possibilidades de controle de geração de efluentes e gerenciamento de resíduos. Nesse sentido, o **SID** deverá ser complementado com informações pertinentes e relevantes quanto a aspectos não contemplados nos campos acima.

Diagnóstico relativo à geração de resíduos

Plano de manutenção

- Explicitar, caso não tenha sido contemplado nos campos acima, periodicidade, responsável e procedimentos a ser adotado para a manutenção dos sistemas de controle implantados.

Fluxograma do processo produtivo

- Elaborar fluxograma do processo produtivo, evidenciando as possibilidades de geração de efluentes e resíduos sólidos e seus respectivos controle e gerenciamento.

Documentação complementar





- **Projetos e dimensionamentos dos controles implantados e respectivo ART.**
- **Preencher SID correspondente de Terraplenagem, caso haja movimentação de terra na área.**
- **Todas as constatações realizadas e que sejam disponibilizadas no SID devem ser referenciadas com respectivo registro descritivo/fotográfico, preferencialmente em formato de tabela, conforme modelo abaixo.**

Requisitos a serem cumpridos para licenciamento de cemitérios verticais:

Os lóculos devem ser constituídos de:

- a) materiais que impeçam a passagem de gases para os locais de circulação dos visitantes e trabalhadores;**
- b) acessórios ou características construtivas que impeçam o vazamento dos líquidos oriundos da coligação;**
- c) dispositivo que permita a troca gasosa, em todos os lóculos, proporcionando as condições adequadas para a decomposição dos corpos, exceto nos casos específicos previstos na legislação; e**
- d) tratamento ambientalmente adequado para os eventuais efluentes gasosos.**

Tabela exemplificativa

	
<p>Foto 01: Características da área...</p>	<p>Foto 02: Area de armazenamento....</p>
	
<p>Foto 03: Emissões ...</p>	<p>Foto 04: Controles...</p>
<p>...</p>	<p>...</p>

Definições:

- **cemitério:** área destinada a sepultamentos;
- **cemitério horizontal:** é aquele localizado em área descoberta compreendendo os tradicionais e o do tipo parque ou jardim;
- **cemitério parque ou jardim:** é aquele predominantemente recoberto por jardins, isento de construções tumulares, e no qual as sepulturas são identificadas por uma lápide, ao nível do chão, e de pequenas dimensões;
- **cemitério vertical:** é um edifício de um ou mais pavimentos dotados de compartimentos destinados a sepultamentos;
- **sepultura:** espaço unitário, destinado a sepultamentos;
- **lóculo:** é o compartimento destinado a sepultamento contido no cemitério vertical;
- **produto da coliquação:** é o líquido biodegradável oriundo do processo de decomposição dos corpos ou partes;
- **construção tumular:** é uma construção erigida em uma sepultura, dotada ou não de compartimentos para sepultamento, compreendendo-se:

a) **jazigo:** é o compartimento destinado a sepultamento contido;

b) **carneiro ou gaveta:** é a unidade de cada um dos compartimentos para sepultamentos existentes em uma construção tumular; e

c) **cripta:** compartimento destinado a sepultamento no interior de edificações, templos ou suas dependências.